

Association Foncière Pastorale de la
Gittaz
A la mairie des Belleville
1 Place des Belleville
73440 LES BELLEVILLE

Contrat de prêt à usage

Entre les soussignés :

Association Foncière Pastorale de La Gittaz, dont le siège est situé à la mairie des Belleville, place des Belleville, Saint-Martin de Belleville, 73440 LES BELLEVILLE et représentée par son président, Bernard SOUCHAL, agissant en vertu de la délibération du conseil syndical n° 2025-02 ;

Ci-après dénommé « le prêteur ».

Et :

Madame Gaelle LASKOWSKI, d

Ci-après dénommé « l'emprunteur »

Il a été convenu et arrêté ce qui suit :

Article 1 : OBJET

Le prêteur consent à l'emprunteur, qui l'accepte, un prêt à usage à titre gratuit, conformément aux articles 1875 et suivants du Code civil. Ce prêt est accordé sous les clauses, charges et conditions de droit et d'usage applicables en la matière, et notamment sous celles énumérées dans la présente convention.

Les parcelles concernées, situées dans le périmètre de l'AFP de La Gittaz, sont les suivantes : Voir liste en annexe 1.

Soit une superficie totale d'environ 53,1 ha, dont 5,5 ha de fauche.

Les parties déclarent se référer au plan fourni par le prêteur et accepté par l'emprunteur pour le respect des superficies présentement visées. Ledit plan est présenté en annexe 2 des présentes.

Les parties conviennent que le mode d'exploitation sera le pâturage et l'entretien des surfaces par des caprins.

BS GL

Article 2 : DUREE ET RENOUVELLEMENT

Le présent contrat est consenti pour une durée d'une saison d'alpage à compter du 1^{er} mai 2026 ; une saison d'alpage s'entendant du 1er mai au 31 Octobre, le présent contrat prendra donc fin le 31 octobre 2026.

Le présent contrat est conclu pour la durée précisée ci-dessus et ne sera pas reconduit tacitement à son échéance.

Article 3 : PRIX

Le PRETEUR concède à titre de prêt d'usage purement gracieux à l'emprunteur qui l'accepte. L'emprunteur ne pourra prétendre à aucune indemnité de la part du prêteur pour intempéries ou maladies.

Article 4 : CHARGES ET CONDITIONS

L'emprunteur accepte les parcelles en l'état et s'engage à assister à une reconnaissance des lieux, effectuée en présence du prêteur, après la descente du bétail afin de vérifier leur état.

Obligations du prêteur :

- Le prêteur est tenu de délivrer les biens prêtés libres de toute d'occupation et de garantir l'emprunteur contre les vices cachés du fonds et contre les éventuels troubles de jouissance.

Obligations de l'emprunteur :

L'emprunteur ne pourra utiliser les biens prêtés qu'avec soin et de bonne foi, en respectant les usages locaux ainsi que la destination particulière du bien telle que définie dans le présent acte. Il veillera à maintenir les biens prêtés en bon état et assumera définitivement les frais liés à leur usage et à leur entretien. En cas de réparations excédant les dépenses d'entretien courant, notamment celles relevant de dépenses extraordinaires nécessaires à la conservation du bien, il en informera le prêteur sans délai.

Il ne pourra en aucun cas prétendre à une indemnité pour les améliorations qu'il pourrait apporter aux biens.

Il s'opposera à tout empiètement et usurpation et, le cas échéant, préviendra immédiatement le prêteur afin qu'ils puissent agir directement.

Il ne pourra être tenu responsable des détériorations résultant de l'usage normal des biens prêtés, dès lors qu'aucune faute ne peut lui être imputée, ni à celles des personnes dont il répond.

Quelle que soit la cause de la fin du présent contrat, l'emprunteur devra, lors de sa restitution, rendre les biens prêtés dans leur état initial, à l'exception des altérations résultant d'un usage normal.

En outre, l'emprunteur devra :

- Justifier d'une assurance couvrant les risques de l'activité de pâturage et qui le garantisse contre les recours des propriétaires ;

GL BS

- Procéder au débroussaillage des parcelles mécanisables 257 U 126 et 127 et 257 U 131 à 139 ;
- De procéder à tout autre entretien de parcelle sur demande du prêteur ;
- Entretien des parcs et assurer des vérifications régulières de leur état ;
- Enlever et stocker convenablement les parcs à la fin de la saison estivale ;
- Assurer l'entretien courant des infrastructures mises à dispositions par contrat
- Mettre en place des systèmes de fermeture facilement manœuvrables sur les sentiers pédestres s'ils existent sur les parcelles prêtées.

Toute forme de sous-location est strictement interdite.

Article 5 : ETAT DES LIEUX

L'emprunteur prendra les biens prêtés dans l'état où ils se trouveront à la date de son entrée en jouissance.

Un état des lieux contradictoire sera établi dans le mois précédant ou suivant cette entrée en jouissance. Cet état des lieux détaillera précisément l'état des terres et leur niveau d'entretien.

Au-delà de ce délai, chaque partie pourra établir unilatéralement un état des lieux et le notifier à l'autre par lettre recommandée avec accusé de réception. La partie destinataire disposera alors d'un délai de deux mois pour formuler ses observations ou accepter le document. À l'issue de ce délai, l'absence de réponse vaudra acceptation, et l'état des lieux sera considéré comme définitif et établi contradictoirement.

À la fin du prêt, un état des lieux de sortie sera réalisé selon les mêmes modalités que celui d'entrée.

Article 6 : REGLEMENT SANITAIRE

L'emprunteur sera tenu de se conformer au règlement sanitaire adopté annuellement par la Direction Départementale de Protection des Populations de Savoie et ce pour toutes les bêtes mises en alpage.

Article 7 - REGLEMENTATION

Le présent contrat n'étant pas soumis au statut du fermage, les parties conviennent de se référer aux dispositions du Code civil relatives au prêt à usage pour toutes les clauses et obligations non précisées dans les présentes.

Article 8 : TRANSMISSION

Toute cession ou tout sous-contrat est interdit.

Le décès de l'une ou de l'autre partie ne mettra pas fin au contrat qui continuera entre leurs ayants droit.

Article 9 : RESILIATION

Le présent contrat pourra être résilié en cas de disparition totale ou partielle des biens prêtés compromettant gravement l'équilibre économique de l'exploitation, ainsi qu'en cas d'inexécution par l'une ou l'autre des parties de leurs obligations et engagements respectifs.

En outre, le contrat pourra être résilié en raison du décès de l'EMPRUNTEUR, si ses ayants droit expriment leur volonté de ne pas le poursuivre, ainsi qu'en cas d'incapacité physique grave et permanente de l'EMPRUNTEUR ou d'un ou plusieurs membres de sa famille dont la présence est indispensable à la bonne marche de l'exploitation.


Article 10 : ENREGISTREMENT

Le présent acte sera soumis à la formalité de l'enregistrement qui sera supportée par l'emprunteur.


Fait à LES BELLEVILLE en 2 exemplaires,

Le 25.03.2026

Le Prêteur

SOUCIAC Bernard


L'emprunteur


LASNOWSKI GAELLE

Annexe 1 : Liste des parcelles

Commune	Code Section	Situation	Numéro	Contenance cadastrale (m ²)	Contenance louée (m ²)	Commentaire
Les Belleville	0U	LA MONTAZ	39	337	337	
Les Belleville	0U	LA MONTAZ	40	750	750	
Les Belleville	0U	LA MONTAZ	41	178	178	
Les Belleville	0U	LA MONTAZ	42	295	295	
Les Belleville	0U	LA MONTAZ	43	175	175	
Les Belleville	0U	LA MONTAZ	44	150	150	
Les Belleville	0U	LA MONTAZ	45	192	192	
Les Belleville	0U	LA MONTAZ	46	70	70	
Les Belleville	0U	LA MONTAZ	47	70	70	
Les Belleville	0U	LA MONTAZ	48	85	85	
Les Belleville	0U	LA MONTAZ	49	35	35	
Les Belleville	0U	LA MONTAZ	50	20	20	
Les Belleville	0U	LA MONTAZ	51	57	57	
Les Belleville	0U	LA MONTAZ	52	50	50	
Les Belleville	0U	LA MONTAZ	53	18	18	
Les Belleville	0U	LA MONTAZ	54	95	95	
Les Belleville	0U	LA MONTAZ	55	73	73	
Les Belleville	0U	LA MONTAZ	56	635	635	
Les Belleville	0U	LA MONTAZ	60	1210	1210	
Les Belleville	0U	LA MONTAZ	61	110	110	
Les Belleville	0U	LA MONTAZ	62	180	180	
Les Belleville	0U	LA MONTAZ	63	80	80	
Les Belleville	0U	LA MONTAZ	64	75	75	
Les Belleville	0U	LA MONTAZ	65	16	16	
Les Belleville	0U	LA MONTAZ	66	33	33	
Les Belleville	0U	LA MONTAZ	68	43	43	
Les Belleville	0U	LA MONTAZ	69	55	55	
Les Belleville	0U	LA MONTAZ	70	72	72	
Les Belleville	0U	LA MONTAZ	71	78	78	
Les Belleville	0U	LA MONTAZ	75	235	235	
Les Belleville	0U	LA MONTAZ	76	139	139	
Les Belleville	0U	LA MONTAZ	77	485	485	
Les Belleville	0U	LA MONTAZ	78	308	308	
Les Belleville	0U	LA MONTAZ	79	184	184	
Les Belleville	0U	LA MONTAZ	80	350	350	
Les Belleville	0U	LA MONTAZ	81	236	236	
Les Belleville	0U	LA MONTAZ	82	87	87	
Les Belleville	0U	LA BAJARDE	83	330	330	
Les Belleville	0U	LA BAJARDE	84	150	150	
Les Belleville	0U	LA BAJARDE	85	875	875	
Les Belleville	0U	LA BAJARDE	86	325	325	
Les Belleville	0U	LA BAJARDE	87	625	625	
Les Belleville	0U	LA BAJARDE	88	303	303	
Les Belleville	0U	LA BAJARDE	89	450	450	
Les Belleville	0U	LA BAJARDE	90	645	645	
Les Belleville	0U	LA BAJARDE	91	290	290	

Les Belleville	OU	LA BAJARDE	92	535	535
Les Belleville	OU	LA BAJARDE	93	990	990
Les Belleville	OU	LA BAJARDE	94	930	930
Les Belleville	OU	LA BAJARDE	95	658	658
Les Belleville	OU	LA BAJARDE	96	262	262
Les Belleville	OU	LA BAJARDE	97	520	520
Les Belleville	OU	LA BAJARDE	98	405	405
Les Belleville	OU	LA BAJARDE	99	865	865
Les Belleville	OU	LA BAJARDE	100	990	990
Les Belleville	OU	LA BAJARDE	101	480	480
Les Belleville	OU	LA BAJARDE	102	1030	1030
Les Belleville	OU	LA BAJARDE	103	530	530
Les Belleville	OU	LA BAJARDE	104	400	400
Les Belleville	OU	LA BAJARDE	105	700	700
Les Belleville	OU	LA BAJARDE	106	1437	1437
Les Belleville	OU	LA BAJARDE	107	150	150
Les Belleville	OU	LA BAJARDE	108	520	520
Les Belleville	OU	LA BAJARDE	109	275	275
Les Belleville	OU	LA BAJARDE	110	350	350
Les Belleville	OU	LA BAJARDE	111	600	600
Les Belleville	OU	LA BAJARDE	112	1390	1390
Les Belleville	OU	LA BAJARDE	113	436	436
Les Belleville	OU	LA BAJARDE	114	287	287
Les Belleville	OU	LA BAJARDE	115	684	684
Les Belleville	OU	LA BAJARDE	116	430	430
Les Belleville	OU	LA BAJARDE	117	680	680
Les Belleville	OU	LA BAJARDE	118	303	303
Les Belleville	OU	LA BAJARDE	119	365	365
Les Belleville	OU	LA BAJARDE	120	373	373
Les Belleville	OU	LA BAJARDE	121	60	60
Les Belleville	OU	LA BAJARDE	122	145	145
Les Belleville	OU	LA BAJARDE	123	152	152
Les Belleville	OU	LA BAJARDE	124	81	81
Les Belleville	OU	LA BAJARDE	125	125	125
Les Belleville	OU	LA BAJARDE	126	345	345
Les Belleville	OU	LA BAJARDE	127	335	335
Les Belleville	OU	LA BAJARDE	128	525	525
Les Belleville	OU	LA BAJARDE	129	260	260
Les Belleville	OU	LA BAJARDE	130	535	535
Les Belleville	OU	LA BAJARDE	131	308	308
Les Belleville	OU	LA BAJARDE	132	1040	1040
Les Belleville	OU	LA BAJARDE	133	137	137
Les Belleville	OU	LA BAJARDE	134	112	112
Les Belleville	OU	LA BAJARDE	135	315	315
Les Belleville	OU	LA BAJARDE	136	139	139
Les Belleville	OU	LA BAJARDE	137	265	265
Les Belleville	OU	LA BAJARDE	138	58	58
Les Belleville	OU	LA BAJARDE	139	205	205
Les Belleville	OU	LA BAJARDE	140	46	46
Les Belleville	OU	LA BAJARDE	141	355	355

Les Belleville	0U	LA BAJARDE	142	200	200
Les Belleville	0U	LA BAJARDE	143	270	270
Les Belleville	0U	LA BAJARDE	144	315	315
Les Belleville	0U	LA BAJARDE	145	240	240
Les Belleville	0U	LA BAJARDE	146	244	244
Les Belleville	0U	LA BAJARDE	147	173	173
Les Belleville	0U	LA BAJARDE	148	158	158
Les Belleville	0U	LA BAJARDE	149	178	178
Les Belleville	0U	LA BAJARDE	150	342	342
Les Belleville	0U	LA BAJARDE	151	141	141
Les Belleville	0U	LA BAJARDE	152	105	105
Les Belleville	0U	LA BAJARDE	153	40	40
Les Belleville	0U	LA BAJARDE	154	280	280
Les Belleville	0U	LA BAJARDE	155	298	298
Les Belleville	0U	LA BAJARDE	156	303	303
Les Belleville	0U	LA BAJARDE	157	1565	1565
Les Belleville	0U	LA BAJARDE	158	640	640
Les Belleville	0U	LA BAJARDE	159	760	760
Les Belleville	0U	LA BAJARDE	160	200	200
Les Belleville	0U	LA BAJARDE	161	530	530
Les Belleville	0U	LA BAJARDE	162	255	255
Les Belleville	0U	LA BAJARDE	163	500	500
Les Belleville	0U	LA BAJARDE	164	425	425
Les Belleville	0U	LA BAJARDE	165	385	385
Les Belleville	0U	LA BAJARDE	166	403	403
Les Belleville	0U	LA BAJARDE	167	222	222
Les Belleville	0U	LA BAJARDE	168	417	417
Les Belleville	0U	LA BAJARDE	169	248	248
Les Belleville	0U	LA BAJARDE	170	780	780
Les Belleville	0U	LA BAJARDE	171	465	465
Les Belleville	0U	LA BAJARDE	172	300	300
Les Belleville	0U	LA BAJARDE	173	147	147
Les Belleville	0U	LA BAJARDE	174	225	225
Les Belleville	0U	LA BAJARDE	175	107	107
Les Belleville	0U	LA BAJARDE	176	200	200
Les Belleville	0U	LA BAJARDE	177	723	723
Les Belleville	0U	LA BAJARDE	178	92	92
Les Belleville	0U	LA BAJARDE	179	345	345
Les Belleville	0U	LA BAJARDE	180	135	135
Les Belleville	0U	LA BAJARDE	181	1285	1285
Les Belleville	0U	LA BAJARDE	182	690	690
Les Belleville	0U	LA BAJARDE	183	245	245
Les Belleville	0U	LA BAJARDE	184	238	238
Les Belleville	0U	LA BAJARDE	185	295	295
Les Belleville	0U	LA BAJARDE	186	615	615
Les Belleville	0U	LA BAJARDE	187	590	590
Les Belleville	0U	LA BAJARDE	188	590	590
Les Belleville	0U	LA BAJARDE	190	475	475
Les Belleville	0U	LA BAJARDE	191	433	433
Les Belleville	0U	LA BAJARDE	192	325	325

Les Belleville	0U	LA BAJARDE	193	235	235
Les Belleville	0U	LA BAJARDE	194	258	258
Les Belleville	0U	LA BAJARDE	195	220	220
Les Belleville	0U	LA BAJARDE	196	322	322
Les Belleville	0U	LA BAJARDE	197	170	170
Les Belleville	0U	LA BAJARDE	198	190	190
Les Belleville	0U	LA BAJARDE	199	100	100
Les Belleville	0U	LA BAJARDE	200	107	107
Les Belleville	0U	LA BAJARDE	201	680	680
Les Belleville	0U	LA BAJARDE	202	380	380
Les Belleville	0U	LA BAJARDE	203	195	195
Les Belleville	0U	LA BAJARDE	204	790	790
Les Belleville	0U	LA BAJARDE	205	745	745
Les Belleville	0U	LA BAJARDE	206	220	220
Les Belleville	0U	LA BAJARDE	207	400	400
Les Belleville	0U	LA BAJARDE	208	247	247
Les Belleville	0U	LA BAJARDE	209	137	137
Les Belleville	0U	LA BAJARDE	210	133	133
Les Belleville	0U	LA BAJARDE	211	545	545
Les Belleville	0U	LA BAJARDE	212	207	207
Les Belleville	0U	LA BAJARDE	213	143	143
Les Belleville	0U	LA BAJARDE	214	84	84
Les Belleville	0U	LA BAJARDE	215	327	327
Les Belleville	0U	LA BAJARDE	216	600	600
Les Belleville	0U	LA BAJARDE	217	580	580
Les Belleville	0U	LA BAJARDE	218	615	615
Les Belleville	0U	LA BAJARDE	219	10	10
Les Belleville	0U	LA BAJARDE	220	570	570
Les Belleville	0U	LA BAJARDE	221	1080	1080
Les Belleville	0U	LA BAJARDE	222	101	101
Les Belleville	0U	LA BAJARDE	223	182	182
Les Belleville	0U	LA BAJARDE	224	300	300
Les Belleville	0U	LA BAJARDE	225	400	400
Les Belleville	0U	LA BAJARDE	226	879	879
Les Belleville	0U	LA BAJARDE	227	201	201
Les Belleville	0U	LA BAJARDE	228	1712	1712
Les Belleville	0U	LA BAJARDE	229	140	140
Les Belleville	0U	LA BAJARDE	230	340	340
Les Belleville	0U	LA BAJARDE	231	192	192
Les Belleville	0U	LA BAJARDE	232	70	70
Les Belleville	0U	LA BAJARDE	233	250	250
Les Belleville	0U	LA BAJARDE	234	172	172
Les Belleville	0U	LA BAJARDE	235	142	142
Les Belleville	0U	LA BAJARDE	236	520	520
Les Belleville	0U	LA BAJARDE	237	255	255
Les Belleville	0U	LA BAJARDE	238	220	220
Les Belleville	0U	LA BAJARDE	239	130	130
Les Belleville	0U	LA BAJARDE	240	281	281
Les Belleville	0U	LA BAJARDE	241	228	228
Les Belleville	0U	LA BAJARDE	242	320	320

Les Belleville	0U	LA BAJARDE	243	245	245
Les Belleville	0U	LA BAJARDE	244	260	260
Les Belleville	0U	LA BAJARDE	246	1130	1130
Les Belleville	0U	LA BAJARDE	247	315	315
Les Belleville	0U	LA BAJARDE	248	325	325
Les Belleville	0U	LA BAJARDE	249	308	308
Les Belleville	0U	LA BAJARDE	250	760	760
Les Belleville	0U	LA BAJARDE	251	130	130
Les Belleville	0U	LA BAJARDE	252	100	100
Les Belleville	0U	LA BAJARDE	253	133	133
Les Belleville	0U	LA BAJARDE	254	400	400
Les Belleville	0U	LA BAJARDE	255	370	370
Les Belleville	0U	LA BAJARDE	256	132	132
Les Belleville	0U	LA BAJARDE	257	1230	1230
Les Belleville	0U	LA BAJARDE	258	600	600
Les Belleville	0U	LA BAJARDE	259	120	120
Les Belleville	0U	LA BAJARDE	260	225	225
Les Belleville	0U	LA BAJARDE	261	765	765
Les Belleville	0U	LA BAJARDE	262	750	750
Les Belleville	0U	LA BAJARDE	263	390	390
Les Belleville	0U	LA BAJARDE	264	177	177
Les Belleville	0U	LA BAJARDE	265	468	468
Les Belleville	0U	LA BAJARDE	266	187	187
Les Belleville	0U	LA BAJARDE	267	245	245
Les Belleville	0U	LA BAJARDE	268	230	230
Les Belleville	0U	LA BAJARDE	269	220	220
Les Belleville	0U	LA BAJARDE	270	360	360
Les Belleville	0U	LA BAJARDE	271	1830	1830
Les Belleville	0U	LA BAJARDE	272	384	384
Les Belleville	0U	LA BAJARDE	273	520	520
Les Belleville	0U	LA BAJARDE	274	375	375
Les Belleville	0U	LA BAJARDE	275	217	217
Les Belleville	0U	LA VERPOLLIERE	276	750	750
Les Belleville	0U	LA VERPOLLIERE	277	205	205
Les Belleville	0U	LA VERPOLLIERE	278	830	830
Les Belleville	0U	LA VERPOLLIERE	279	180	180
Les Belleville	0U	LA VERPOLLIERE	280	287	287
Les Belleville	0U	LA VERPOLLIERE	281	412	412
Les Belleville	0U	LA VERPOLLIERE	282	313	313
Les Belleville	0U	LA VERPOLLIERE	283	313	313
Les Belleville	0U	LA VERPOLLIERE	284	80	80
Les Belleville	0U	LA VERPOLLIERE	285	268	268
Les Belleville	0U	LA VERPOLLIERE	286	172	172
Les Belleville	0U	LA VERPOLLIERE	287	175	175
Les Belleville	0U	LA VERPOLLIERE	288	282	282
Les Belleville	0U	LA VERPOLLIERE	289	232	232
Les Belleville	0U	LA VERPOLLIERE	290	143	143
Les Belleville	0U	LA VERPOLLIERE	291	303	303
Les Belleville	0U	LA VERPOLLIERE	292	330	330
Les Belleville	0U	LA VERPOLLIERE	293	402	402

Les Belleville	0U	LA VERPOLLIERE	294	303	303
Les Belleville	0U	LA VERPOLLIERE	295	232	232
Les Belleville	0U	LA VERPOLLIERE	296	403	403
Les Belleville	0U	LA VERPOLLIERE	297	297	297
Les Belleville	0U	LA VERPOLLIERE	298	298	298
Les Belleville	0U	LA VERPOLLIERE	299	495	495
Les Belleville	0U	LA VERPOLLIERE	300	183	183
Les Belleville	0U	LA VERPOLLIERE	301	265	265
Les Belleville	0U	LA VERPOLLIERE	302	380	380
Les Belleville	0U	LA VERPOLLIERE	303	440	440
Les Belleville	0U	LA VERPOLLIERE	304	227	227
Les Belleville	0U	LA VERPOLLIERE	305	207	207
Les Belleville	0U	LA VERPOLLIERE	306	255	255
Les Belleville	0U	LA VERPOLLIERE	307	265	265
Les Belleville	0U	LA VERPOLLIERE	308	315	315
Les Belleville	0U	LA VERPOLLIERE	309	355	355
Les Belleville	0U	LA VERPOLLIERE	310	535	535
Les Belleville	0U	LA VERPOLLIERE	311	225	225
Les Belleville	0U	LA VERPOLLIERE	312	315	315
Les Belleville	0U	LA VERPOLLIERE	313	700	700
Les Belleville	0U	LA VERPOLLIERE	314	580	580
Les Belleville	0U	LA VERPOLLIERE	315	1165	1165
Les Belleville	0U	LA VERPOLLIERE	316	545	545
Les Belleville	0U	LA VERPOLLIERE	317	180	180
Les Belleville	0U	LA VERPOLLIERE	318	785	785
Les Belleville	0U	LA VERPOLLIERE	319	545	545
Les Belleville	0U	LA VIE BLANCHE	320	720	720
Les Belleville	0U	LA VIE BLANCHE	321	225	225
Les Belleville	0U	LA VIE BLANCHE	322	1050	1050
Les Belleville	0U	LA VIE BLANCHE	323	348	348
Les Belleville	0U	LA VIE BLANCHE	324	735	735
Les Belleville	0U	LA VIE BLANCHE	325	665	665
Les Belleville	0U	LA VIE BLANCHE	326	280	280
Les Belleville	0U	LA VIE BLANCHE	327	250	250
Les Belleville	0U	LA VIE BLANCHE	328	345	345
Les Belleville	0U	LA VIE BLANCHE	329	118	118
Les Belleville	0U	LA VIE BLANCHE	330	100	100
Les Belleville	0U	LA VIE BLANCHE	331	335	335
Les Belleville	0U	LA VIE BLANCHE	332	272	272
Les Belleville	0U	LA VIE BLANCHE	333	1145	1145
Les Belleville	0U	LA VIE BLANCHE	335	552	552
Les Belleville	0U	LA VIE BLANCHE	336	328	328
Les Belleville	0U	LA VIE BLANCHE	337	455	455
Les Belleville	0U	LA VIE BLANCHE	338	420	420
Les Belleville	0U	LA VIE BLANCHE	339	940	940
Les Belleville	0U	LA VIE BLANCHE	340	270	270
Les Belleville	0U	LA VIE BLANCHE	341	530	530
Les Belleville	0U	LA VIE BLANCHE	342	400	400
Les Belleville	0U	LA VIE BLANCHE	343	305	305
Les Belleville	0U	LA VIE BLANCHE	344	915	915

Les Belleville	0U	LA VIE BLANCHE	345	710	710
Les Belleville	0U	LA VIE BLANCHE	346	383	383
Les Belleville	0U	LA VIE BLANCHE	347	715	715
Les Belleville	0U	LA VIE BLANCHE	348	310	310
Les Belleville	0U	LA VIE BLANCHE	349	455	455
Les Belleville	0U	LA VIE BLANCHE	350	470	470
Les Belleville	0U	LA VIE BLANCHE	351	660	660
Les Belleville	0U	LA VIE BLANCHE	352	320	320
Les Belleville	0U	LA VIE BLANCHE	353	298	298
Les Belleville	0U	LA VIE BLANCHE	354	135	135
Les Belleville	0U	LA VIE BLANCHE	355	165	165
Les Belleville	0U	LA VIE BLANCHE	356	190	190
Les Belleville	0U	LA VIE BLANCHE	357	725	725
Les Belleville	0U	LA VIE BLANCHE	358	1440	1440
Les Belleville	0U	LA VIE BLANCHE	359	425	425
Les Belleville	0U	LA VIE BLANCHE	360	188	188
Les Belleville	0U	LA VIE BLANCHE	361	177	177
Les Belleville	0U	LA VIE BLANCHE	362	510	510
Les Belleville	0U	LA VIE BLANCHE	363	485	485
Les Belleville	0U	LA VIE BLANCHE	364	305	305
Les Belleville	0U	LA VIE BLANCHE	365	200	200
Les Belleville	0U	LA VIE BLANCHE	366	600	600
Les Belleville	0U	PIERRE DU FOUR	367	840	840
Les Belleville	0U	PIERRE DU FOUR	368	335	335
Les Belleville	0U	PIERRE DU FOUR	369	1100	1100
Les Belleville	0U	PIERRE DU FOUR	370	335	335
Les Belleville	0U	PIERRE DU FOUR	371	217	217
Les Belleville	0U	PIERRE DU FOUR	372	480	480
Les Belleville	0U	PIERRE DU FOUR	373	470	470
Les Belleville	0U	PIERRE DU FOUR	374	435	435
Les Belleville	0U	PIERRE DU FOUR	375	385	385
Les Belleville	0U	PIERRE DU FOUR	376	485	485
Les Belleville	0U	PIERRE DU FOUR	377	670	670
Les Belleville	0U	PIERRE DU FOUR	378	272	272
Les Belleville	0U	PIERRE DU FOUR	379	220	220
Les Belleville	0U	PIERRE DU FOUR	380	535	535
Les Belleville	0U	PIERRE DU FOUR	381	143	143
Les Belleville	0U	LA RAVINETTAZ	382	405	405
Les Belleville	0U	LA RAVINETTAZ	383	355	355
Les Belleville	0U	LA RAVINETTAZ	384	700	700
Les Belleville	0U	LA RAVINETTAZ	385	102	102
Les Belleville	0U	LA RAVINETTAZ	386	420	420
Les Belleville	0U	LA RAVINETTAZ	387	315	315
Les Belleville	0U	LA RAVINETTAZ	390	260	260
Les Belleville	0U	LA RAVINETTAZ	391	310	310
Les Belleville	0U	LA RAVINETTAZ	392	305	305
Les Belleville	0U	LA RAVINETTAZ	393	225	225
Les Belleville	0U	LA RAVINETTAZ	394	215	215
Les Belleville	0U	LA RAVINETTAZ	395	260	260
Les Belleville	0U	LA RAVINETTAZ	396	330	330

Les Belleville	0U	LA RAVINETTAZ	397	428	428
Les Belleville	0U	LA RAVINETTAZ	398	277	277
Les Belleville	0U	LA RAVINETTAZ	399	280	280
Les Belleville	0U	LA RAVINETTAZ	400	95	95
Les Belleville	0U	LA RAVINETTAZ	401	435	435
Les Belleville	0U	LA RAVINETTAZ	402	460	460
Les Belleville	0U	LA RAVINETTAZ	403	205	205
Les Belleville	0U	LA RAVINETTAZ	404	265	265
Les Belleville	0U	LA RAVINETTAZ	405	445	445
Les Belleville	0U	LA RAVINETTAZ	406	258	258
Les Belleville	0U	LA RAVINETTAZ	407	810	810
Les Belleville	0U	LA RAVINETTAZ	408	1100	1100
Les Belleville	0U	LA RAVINETTAZ	409	647	647
Les Belleville	0U	LA RAVINETTAZ	410	195	195
Les Belleville	0U	LA RAVINETTAZ	411	353	353
Les Belleville	0U	LA RAVINETTAZ	412	820	820
Les Belleville	0U	LA RAVINETTAZ	413	590	590
Les Belleville	0U	LA RAVINETTAZ	414	420	420
Les Belleville	0U	LA RAVINETTAZ	417	177	177
Les Belleville	0U	LA RAVINETTAZ	418	185	185
Les Belleville	0U	LA RAVINETTAZ	419	378	378
Les Belleville	0U	LA RAVINETTAZ	420	450	450
Les Belleville	0U	LA RAVINETTAZ	421	314	314
Les Belleville	0U	LA RAVINETTAZ	422	340	340
Les Belleville	0U	LA RAVINETTAZ	423	880	880
Les Belleville	0U	LA RAVINETTAZ	424	980	980
Les Belleville	0U	LA RAVINETTAZ	425	257	257
Les Belleville	0U	LA RAVINETTAZ	426	318	318
Les Belleville	0U	VERS LE CLOS	465	87	87
Les Belleville	0U	VERS LE CLOS	466	48	48
Les Belleville	0U	VERS LE CLOS	467	448	448
Les Belleville	0U	VERS LE CLOS	468	170	170
Les Belleville	0U	VERS LE CLOS	470	125	125
Les Belleville	0U	VERS LE CLOS	471	500	500
Les Belleville	0U	VERS LE CLOS	472	68	68
Les Belleville	0U	VERS LE CLOS	473	415	415
Les Belleville	0U	VERS LE CLOS	474	380	380
Les Belleville	0U	VERS LE CLOS	475	620	620
Les Belleville	0U	VERS LE CLOS	476	575	575
Les Belleville	0U	VERS LE CLOS	477	185	185
Les Belleville	0U	VERS LE CLOS	478	645	645
Les Belleville	0U	VERS LE CLOS	479	400	400
Les Belleville	0U	VERS LE CLOS	480	655	655
Les Belleville	0U	VERS LE CLOS	481	360	360
Les Belleville	0U	VERS LE CLOS	482	295	295
Les Belleville	0U	VERS LE CLOS	483	245	245
Les Belleville	0U	VERS LE CLOS	484	1150	1150
Les Belleville	0U	VERS LE CLOS	485	655	655
Les Belleville	0U	VERS LE CLOS	486	283	283
Les Belleville	0U	VERS LE CLOS	487	260	260

Les Belleville	0U	VERS LE CLOS	488	373	373	
Les Belleville	0U	VERS LE CLOS	489	450	450	
Les Belleville	0U	VERS LE CLOS	490	210	210	
Les Belleville	0U	VERS LE CLOS	491	285	285	
Les Belleville	0U	VERS LE CLOS	492	243	243	
Les Belleville	0U	VERS LE CLOS	493	1372	1372	
Les Belleville	0U	VERS LE CLOS	494	270	270	
Les Belleville	0U	VERS LE CLOS	495	350	350	
Les Belleville	0U	VERS LE CLOS	496	280	280	
Les Belleville	0U	VERS LE CLOS	497	465	465	
Les Belleville	0U	VERS LE CLOS	498	390	390	
Les Belleville	0U	VERS LE CLOS	499	330	330	
Les Belleville	0U	VERS LE CLOS	500	255	255	
Les Belleville	0U	VERS LE CLOS	501	250	250	
Les Belleville	0U	VERS LE CLOS	502	287	287	
Les Belleville	0U	VERS LE CLOS	503	217	217	
Les Belleville	0U	VERS LE CLOS	504	225	225	
Les Belleville	0U	VERS LE CLOS	505	415	415	
Les Belleville	0U	VERS LE CLOS	506	413	413	
Les Belleville	0U	VERS LE CLOS	507	252	252	
Les Belleville	0U	VERS LE CLOS	508	237	237	
Les Belleville	0U	VERS LE CLOS	509	735	735	
Les Belleville	0U	VERS LE CLOS	510	255	255	
Les Belleville	0U	VERS LE CLOS	511	445	445	
Les Belleville	0U	VERS LE CLOS	512	277	277	
Les Belleville	0U	VERS LE CLOS	513	223	223	
Les Belleville	0U	VERS LE CLOS	514	665	665	
Les Belleville	0U	VERS LE CLOS	515	1030	850	Voir cartographie
Les Belleville	0U	VERS LE CLOS	515	1030	235	Voir cartographie
Les Belleville	0U	VERS LE CLOS	516	935	935	
Les Belleville	0U	VERS LE CLOS	517	435	435	
Les Belleville	0U	VERS LE CLOS	518	312	312	
Les Belleville	0U	VERS LE CLOS	519	165	165	
Les Belleville	0U	VERS LE CLOS	520	130	130	
Les Belleville	0U	VERS LE CLOS	521	250	250	
Les Belleville	0U	VERS LE CLOS	522	267	267	
Les Belleville	0U	VERS LE CLOS	523	377	377	
Les Belleville	0U	VERS LE CLOS	524	870	870	
Les Belleville	0U	VERS LE CLOS	525	155	155	
Les Belleville	0U	VERS LE CLOS	526	545	545	
Les Belleville	0U	COTE COLOMB	527	610	610	
Les Belleville	0U	COTE COLOMB	528	282	282	
Les Belleville	0U	COTE COLOMB	529	217	217	
Les Belleville	0U	COTE COLOMB	530	398	398	
Les Belleville	0U	COTE COLOMB	531	348	348	
Les Belleville	0U	COTE COLOMB	532	270	270	
Les Belleville	0U	COTE COLOMB	533	245	245	
Les Belleville	0U	COTE COLOMB	534	265	265	
Les Belleville	0U	COTE COLOMB	535	227	227	
Les Belleville	0U	COTE COLOMB	536	832	832	

Les Belleville	0U	COTE COLOMB	537	300	300	
Les Belleville	0U	COTE COLOMB	538	285	285	
Les Belleville	0U	COTE COLOMB	539	555	555	
Les Belleville	0U	COTE COLOMB	540	338	338	
Les Belleville	0U	COTE COLOMB	541	253	253	
Les Belleville	0U	COTE COLOMB	542	450	450	
Les Belleville	0U	COTE COLOMB	543	290	290	
Les Belleville	0U	COTE COLOMB	544	375	375	
Les Belleville	0U	COTE COLOMB	545	660	660	
Les Belleville	0U	COTE COLOMB	546	305	305	
Les Belleville	0U	COTE COLOMB	547	392	392	
Les Belleville	0U	SOUS LE DOUET	548	277	182	Voir cartographie
Les Belleville	0U	SOUS LE DOUET	549	375	375	
Les Belleville	0U	SOUS LE DOUET	550	1920	1620	Voir cartographie
Les Belleville	0U	SOUS LE DOUET	551	298	298	
Les Belleville	0U	SOUS LE DOUET	552	490	490	
Les Belleville	0U	SOUS LE DOUET	553	455	455	
Les Belleville	0U	SOUS LE DOUET	554	155	155	
Les Belleville	0U	SOUS LE DOUET	555	245	245	
Les Belleville	0U	SOUS LE DOUET	556	160	160	
Les Belleville	0U	SOUS LE DOUET	557	735	735	
Les Belleville	0U	SOUS LE DOUET	558	255	255	
Les Belleville	0U	SOUS LE DOUET	559	395	395	
Les Belleville	0U	SOUS LE DOUET	560	315	315	
Les Belleville	0U	SOUS LE DOUET	561	105	105	
Les Belleville	0U	SOUS LE DOUET	562	77	77	
Les Belleville	0U	SOUS LE DOUET	563	134	134	
Les Belleville	0U	SOUS LE DOUET	564	50	50	
Les Belleville	0U	SOUS LE DOUET	565	113	113	
Les Belleville	0U	SOUS LE DOUET	566	163	163	
Les Belleville	0U	SOUS LE DOUET	567	103	103	
Les Belleville	0U	SOUS LE DOUET	568	222	222	
Les Belleville	0U	SOUS LE DOUET	569	198	198	
Les Belleville	0U	SOUS LE DOUET	570	98	98	
Les Belleville	0U	SOUS LE DOUET	571	115	115	
Les Belleville	0U	SOUS LE DOUET	572	88	88	
Les Belleville	0U	SOUS LE DOUET	573	92	92	
Les Belleville	0U	SOUS LE DOUET	574	157	157	
Les Belleville	0U	SOUS LE DOUET	575	1300	1300	
Les Belleville	0U	SOUS LE DOUET	576	350	350	
Les Belleville	0U	SOUS LE DOUET	577	24	24	
Les Belleville	0U	SOUS LE DOUET	578	355	355	
Les Belleville	0U	SOUS LE DOUET	579	127	127	
Les Belleville	0U	SOUS LE DOUET	580	74	74	
Les Belleville	0U	SOUS LE DOUET	581	37	37	
Les Belleville	0U	SOUS LE DOUET	582	123	123	
Les Belleville	0U	SOUS LE DOUET	583	237	237	
Les Belleville	0U	SOUS LE DOUET	584	80	80	
Les Belleville	0U	SOUS LE DOUET	585	22	22	
Les Belleville	0U	SOUS LE DOUET	586	67	67	

Les Belleville	0U	SOUS LE DOUET	587	35	35	
Les Belleville	0U	SOUS LE DOUET	588	48	48	
Les Belleville	0U	SOUS LE DOUET	589	50	50	
Les Belleville	0U	SOUS LE DOUET	590	78	78	
Les Belleville	0U	SOUS LE DOUET	591	244	244	
Les Belleville	0U	SOUS LE DOUET	592	508	508	
Les Belleville	0U	SOUS LE DOUET	593	160	160	
Les Belleville	0U	SOUS LE DOUET	594	217	217	
Les Belleville	0U	SOUS LE DOUET	595	629	629	
Les Belleville	0U	SOUS LE DOUET	596	257	257	
Les Belleville	0U	SOUS LE DOUET	597	272	272	
Les Belleville	0U	SOUS LE DOUET	598	335	335	
Les Belleville	0U	SOUS LE DOUET	599	372	372	
Les Belleville	0U	SOUS LE DOUET	600	133	133	
Les Belleville	0U	SOUS LE DOUET	601	163	163	
Les Belleville	0U	SOUS LE DOUET	602	225	225	
Les Belleville	0U	SOUS LE DOUET	603	215	215	
Les Belleville	0U	SOUS LE DOUET	604	200	200	
Les Belleville	0U	SOUS LE DOUET	605	165	165	
Les Belleville	0U	SOUS LE DOUET	606	328	328	
Les Belleville	0U	SOUS LE DOUET	607	290	290	
Les Belleville	0U	SOUS LE DOUET	608	325	325	
Les Belleville	0U	SOUS LE DOUET	609	308	308	
Les Belleville	0U	SOUS LE DOUET	610	495	495	
Les Belleville	0U	SOUS LE DOUET	611	240	240	
Les Belleville	0U	SOUS LE DOUET	612	240	240	
Les Belleville	0U	SOUS LE DOUET	613	235	235	
Les Belleville	0U	SOUS LE DOUET	614	224	224	
Les Belleville	0U	SOUS LE DOUET	615	847	847	
Les Belleville	0U	SOUS LE DOUET	616	145	145	
Les Belleville	0U	SOUS LE DOUET	617	588	298	Voir cartographie
Les Belleville	0U	SOUS LE DOUET	618	278	278	
Les Belleville	0U	SOUS LE DOUET	619	240	240	
Les Belleville	0U	SOUS LE DOUET	620	340	340	
Les Belleville	0U	SOUS LE DOUET	621	320	320	
Les Belleville	0U	SOUS LE DOUET	622	730	730	
Les Belleville	0U	COMBE DU DOUET	623	495	495	
Les Belleville	0U	COMBE DU DOUET	624	350	350	
Les Belleville	0U	COMBE DU DOUET	625	350	350	
Les Belleville	0U	COMBE DU DOUET	626	375	375	
Les Belleville	0U	COMBE DU DOUET	627	525	525	
Les Belleville	0U	COMBE DU DOUET	628	238	238	
Les Belleville	0U	COMBE DU DOUET	629	625	625	
Les Belleville	0U	COMBE DU DOUET	630	400	400	
Les Belleville	0U	COMBE DU DOUET	631	385	385	
Les Belleville	0U	COMBE DU DOUET	632	130	130	
Les Belleville	0U	COMBE DU DOUET	633	62	62	
Les Belleville	0U	COMBE DU DOUET	634	242	242	
Les Belleville	0U	COMBE DU DOUET	635	280	280	
Les Belleville	0U	COMBE DU DOUET	636	320	320	

Les Belleville	0U	COMBE DU DOUET	640	490	264	Voir cartographie
Les Belleville	0U	COMBE DU DOUET	644	115	115	
Les Belleville	0U	COMBE DU DOUET	645	65	65	
Les Belleville	0U	COMBE DU DOUET	646	65	65	
Les Belleville	0U	COMBE DU DOUET	679	332	332	
Les Belleville	0U	COMBE DU DOUET	681	880	880	
Les Belleville	0U	COMBE DU DOUET	682	1110	1110	
Les Belleville	0U	COMBE DU DOUET	683	525	525	
Les Belleville	0U	COMBE DU DOUET	684	550	550	
Les Belleville	0U	AUX ARABLETS	685	810	810	
Les Belleville	0U	AUX ARABLETS	686	595	595	
Les Belleville	0U	AUX ARABLETS	687	312	312	
Les Belleville	0U	AUX ARABLETS	688	280	280	
Les Belleville	0U	AUX ARABLETS	689	290	290	
Les Belleville	0U	AUX ARABLETS	690	138	138	
Les Belleville	0U	AUX ARABLETS	691	377	377	
Les Belleville	0U	AUX ARABLETS	692	368	368	
Les Belleville	0U	AUX ARABLETS	693	162	162	
Les Belleville	0U	AUX ARABLETS	694	287	287	
Les Belleville	0U	AUX ARABLETS	695	275	275	
Les Belleville	0U	AUX ARABLETS	696	397	397	
Les Belleville	0U	LA BARMAZ	745	530	530	
Les Belleville	0U	LA BARMAZ	746	145	145	
Les Belleville	0U	LA BARMAZ	747	235	235	
Les Belleville	0U	LA BARMAZ	748	295	295	
Les Belleville	0U	LA BARMAZ	749	310	310	
Les Belleville	0U	LA BARMAZ	750	255	255	
Les Belleville	0U	LA BARMAZ	751	234	234	
Les Belleville	0U	LA BARMAZ	752	1515	1515	
Les Belleville	0U	LA BARMAZ	753	303	303	
Les Belleville	0U	LA BARMAZ	754	230	230	
Les Belleville	0U	LA BARMAZ	755	40	40	
Les Belleville	0U	LA BARMAZ	756	900	900	
Les Belleville	0U	LA BARMAZ	757	405	405	
Les Belleville	0U	LA BARMAZ	758	603	603	
Les Belleville	0U	LA BARMAZ	759	332	332	
Les Belleville	0U	LA BARMAZ	760	1050	1050	
Les Belleville	0U	LA BARMAZ	761	335	335	
Les Belleville	0U	LA BARMAZ	762	425	425	
Les Belleville	0U	CORET	763	305	305	
Les Belleville	0U	CORET	764	343	343	
Les Belleville	0U	CORET	765	1215	1215	
Les Belleville	0U	CORET	766	315	315	
Les Belleville	0U	CORET	767	310	310	
Les Belleville	0U	CORET	768	465	465	
Les Belleville	0U	CORET	769	342	342	
Les Belleville	0U	CORET	770	153	153	
Les Belleville	0U	CORET	771	348	348	
Les Belleville	0U	CORET	772	760	760	
Les Belleville	0U	CORET	773	530	530	

Les Belleville	0U	CORET	774	370	370
Les Belleville	0U	CORET	775	633	633
Les Belleville	0U	CORET	776	252	252
Les Belleville	0U	CORET	777	392	392
Les Belleville	0U	CORET	778	380	380
Les Belleville	0U	CORET	779	335	335
Les Belleville	0U	CORET	780	208	208
Les Belleville	0U	CORET	781	770	770
Les Belleville	0U	CORET	782	255	255
Les Belleville	0U	CORET	783	248	248
Les Belleville	0U	CORET	784	235	235
Les Belleville	0U	CORET	785	255	255
Les Belleville	0U	CORET	786	1100	1100
Les Belleville	0U	CORET	787	435	435
Les Belleville	0U	CORET	788	330	330
Les Belleville	0U	CORET	789	310	310
Les Belleville	0U	CORET	790	493	493
Les Belleville	0U	LA PECHIRE	791	188	188
Les Belleville	0U	LA PECHIRE	792	180	180
Les Belleville	0U	LA PECHIRE	793	530	530
Les Belleville	0U	LA PECHIRE	794	210	210
Les Belleville	0U	LA PECHIRE	795	170	170
Les Belleville	0U	LA PECHIRE	796	327	327
Les Belleville	0U	LA PECHIRE	797	115	115
Les Belleville	0U	LA PECHIRE	798	248	248
Les Belleville	0U	LA PECHIRE	799	385	385
Les Belleville	0U	LA PECHIRE	800	105	105
Les Belleville	0U	LA PECHIRE	801	210	210
Les Belleville	0U	LA PECHIRE	802	365	365
Les Belleville	0U	LA PECHIRE	803	403	403
Les Belleville	0U	LA PECHIRE	804	278	278
Les Belleville	0U	LA PECHIRE	805	307	307
Les Belleville	0U	LA PECHIRE	806	150	150
Les Belleville	0U	LA PECHIRE	807	1250	1250
Les Belleville	0U	LA PECHIRE	808	340	340
Les Belleville	0U	LA PECHIRE	809	363	363
Les Belleville	0U	LA PECHIRE	810	360	360
Les Belleville	0U	LA PECHIRE	811	407	407
Les Belleville	0U	PIERRE DU FOUR	812	355	355
Les Belleville	0U	PIERRE DU FOUR	813	105	105
Les Belleville	0U	PIERRE DU FOUR	814	348	348
Les Belleville	0U	PIERRE DU FOUR	815	455	455
Les Belleville	0U	PIERRE DU FOUR	816	178	178
Les Belleville	0U	PIERRE DU FOUR	817	70	70

Les Belleville	0U	PIERRE DU FOUR	818	325	325	
Les Belleville	0U	PIERRE DU FOUR	819	510	510	
Les Belleville	0U	PIERRE DU FOUR	820	655	655	
Les Belleville	0U	PIERRE DU FOUR	821	570	570	
Les Belleville	0U	PIERRE DU FOUR	822	288	288	
Les Belleville	0U	PIERRE DU FOUR	823	480	480	
Les Belleville	0U	PIERRE DU FOUR	824	428	428	
Les Belleville	0U	PIERRE DU FOUR	825	250	250	
Les Belleville	0U	PIERRE DU FOUR	826	290	290	
Les Belleville	0U	PIERRE DU FOUR	827	192	192	
Les Belleville	0U	PIERRE DU FOUR	828	380	380	
Les Belleville	0U	PIERRE DU FOUR	829	242	242	
Les Belleville	0U	PIERRE DU FOUR	830	275	275	
Les Belleville	0U	PIERRE DU FOUR	831	400	400	
Les Belleville	0U	PIERRE DU FOUR	832	550	550	
Les Belleville	0U	LA RAVINETTAZ	833	920	920	
Les Belleville	0U	LA RAVINETTAZ	834	352	352	
Les Belleville	0U	LA RAVINETTAZ	835	800	800	
Les Belleville	0U	LA RAVINETTAZ	836	468	468	
Les Belleville	0U	LA RAVINETTAZ	837	113	113	
Les Belleville	0U	LA RAVINETTAZ	838	660	660	
Les Belleville	0U	LA RAVINETTAZ	839	395	395	
Les Belleville	0U	LA RAVINETTAZ	841	153	153	
Les Belleville	0U	LA RAVINETTAZ	842	203	203	
Les Belleville	0U	LA RAVINETTAZ	843	173	173	

Les Belleville	0U	LA RAVINETTAZ	844	325	325	
Les Belleville	0U	LA RAVINETTAZ	845	433	433	
Les Belleville	0U	LA RAVINETTAZ	846	275	275	
Les Belleville	0U	LA RAVINETTAZ	847	290	290	
Les Belleville	0U	LA RAVINETTAZ	848	490	490	
Les Belleville	0U	LA RAVINETTAZ	849	255	255	
Les Belleville	0U	LA RAVINETTAZ	850	357	357	
Les Belleville	0U	LA RAVINETTAZ	851	350	350	
Les Belleville	0U	MOLLARD DES GRANGES	852	280	280	
Les Belleville	0U	MOLLARD DES GRANGES	853	458	458	
Les Belleville	0U	MOLLARD DES GRANGES	854	1100	1100	
Les Belleville	0U	MOLLARD DES GRANGES	855	297	297	
Les Belleville	0U	MOLLARD DES GRANGES	856	348	348	
Les Belleville	0U	MOLLARD DES GRANGES	857	387	387	
Les Belleville	0U	MOLLARD DES GRANGES	859	805	805	
Les Belleville	0U	MOLLARD DES GRANGES	860	153	153	
Les Belleville	0U	MOLLARD DES GRANGES	861	155	155	
Les Belleville	0U	MOLLARD DES GRANGES	862	345	345	
Les Belleville	0U	MOLLARD DES GRANGES	863	235	235	
Les Belleville	0U	MOLLARD DES GRANGES	864	318	318	
Les Belleville	0U	MOLLARD DES GRANGES	865	152	152	
Les Belleville	0U	MOLLARD DES GRANGES	866	423	423	
Les Belleville	0U	MOLLARD DES GRANGES	867	380	380	
Les Belleville	0U	MOLLARD DES GRANGES	868	935	935	
Les Belleville	0U	MOLLARD DES GRANGES	869	348	348	
Les Belleville	0U	MOLLARD DES GRANGES	870	1170	1170	

Les Belleville	0U	MOLLARD DES	871	200	200
Les Belleville	0U	MOLLARD DES	872	115	115
Les Belleville	0U	MOLLARD DES	873	128	128
Les Belleville	0U	MOLLARD DES	874	92	92
Les Belleville	0U	MOLLARD DES	875	267	267
Les Belleville	0U	MOLLARD DES	876	1615	1615
Les Belleville	0U	MOLLARD DES	877	440	440
Les Belleville	0U	MOLLARD DES	878	1125	1125
Les Belleville	0U	MOLLARD DES	879	265	265
Les Belleville	0U	MOLLARD DES	880	372	372
Les Belleville	0U	MOLLARD DES	881	915	915
Les Belleville	0U	MOLLARD DES	882	930	930
Les Belleville	0U	MOLLARD DES	883	500	500
Les Belleville	0U	MOLLARD DES	884	240	240
Les Belleville	0U	MOLLARD DES	885	273	273
Les Belleville	0U	MOLLARD DES	886	423	423
Les Belleville	0U	MOLLARD DES	887	643	643
Les Belleville	0U	MOLLARD DES	888	500	500
Les Belleville	0U	MOLLARD DES	889	355	355
Les Belleville	0U	MOLLARD DES	890	390	390
Les Belleville	0U	MOLLARD DES	891	313	313
Les Belleville	0U	MOLLARD DES	892	395	395
Les Belleville	0U	MOLLARD DES	893	700	700
Les Belleville	0U	MOLLARD DES	894	475	475
Les Belleville	0U	MOLLARD DES	895	220	220
Les Belleville	0U	MOLLARD DES	896	655	655
Les Belleville	0U	MOLLARD DES	897	220	220
Les Belleville	0U	MOLLARD DES	898	442	442
Les Belleville	0U	MOLLARD DES	899	250	250
Les Belleville	0U	MOLLARD DES	900	475	475
Les Belleville	0U	MOLLARD DES	901	520	520
Les Belleville	0U	MOLLARD DES	902	363	363
Les Belleville	0U	MOLLARD DES	903	1005	1005
Les Belleville	0U	MOLLARD DES	904	178	178
Les Belleville	0U	MOLLARD DES	905	985	985
Les Belleville	0U	MOLLARD DES	906	270	270
Les Belleville	0U	MOLLARD DES	907	233	233
Les Belleville	0U	AU TUF	908	1100	1100
Les Belleville	0U	AU TUF	909	385	385
Les Belleville	0U	AU TUF	910	423	423
Les Belleville	0U	AU TUF	911	300	300
Les Belleville	0U	AU TUF	912	510	510
Les Belleville	0U	AU TUF	913	368	368
Les Belleville	0U	AU TUF	916	2870	2870
Les Belleville	0U	AU TUF	917	1360	1360
Les Belleville	0U	AU TUF	918	382	382
Les Belleville	0U	AU TUF	919	510	510
Les Belleville	0U	AU TUF	920	258	258
Les Belleville	0U	AU TUF	921	298	298
Les Belleville	0U	AU TUF	922	360	360

Les Belleville	0U	AU TUF	923	350	350
Les Belleville	0U	AU TUF	924	215	215
Les Belleville	0U	AU TUF	925	600	600
Les Belleville	0U	AU TUF	926	393	393
Les Belleville	0U	AU TUF	927	385	385
Les Belleville	0U	AU TUF	928	242	242
Les Belleville	0U	AU TUF	929	297	297
Les Belleville	0U	AU TUF	930	235	235
Les Belleville	0U	AU TUF	931	315	315
Les Belleville	0U	AU TUF	932	665	665
Les Belleville	0U	AU TUF	933	1010	1010
Les Belleville	0U	AU TUF	934	830	830
Les Belleville	0U	AU TUF	935	365	365
Les Belleville	0U	AU TUF	936	363	363
Les Belleville	0U	AU TUF	937	458	458
Les Belleville	0U	AU TUF	938	245	245
Les Belleville	0U	AU TUF	939	387	387
Les Belleville	0U	AU TUF	940	258	258
Les Belleville	0U	AU TUF	941	372	372
Les Belleville	0U	AU TUF	942	373	373
Les Belleville	0U	AU TUF	943	288	288
Les Belleville	0U	AU TUF	944	407	407
Les Belleville	0U	AU TUF	945	115	115
Les Belleville	0U	AU TUF	946	175	175
Les Belleville	0U	AU TUF	947	493	493
Les Belleville	0U	AU TUF	948	440	440
Les Belleville	0U	AU TUF	949	105	105
Les Belleville	0U	AU TUF	950	153	153
Les Belleville	0U	AU TUF	951	312	312
Les Belleville	0U	AU TUF	952	680	680
Les Belleville	0U	AU TUF	953	525	525
Les Belleville	0U	AU TUF	954	355	355
Les Belleville	0U	AU TUF	955	400	400
Les Belleville	0U	AU TUF	956	1115	1115
Les Belleville	0U	AU TUF	957	290	290
Les Belleville	0U	AU TUF	959	825	825
Les Belleville	0U	AUX VERNETS	972	1070	1070
Les Belleville	0U	AUX VERNETS	973	585	585
Les Belleville	0U	AUX VERNETS	974	270	270
Les Belleville	0U	AUX VERNETS	975	740	740
Les Belleville	0U	AUX VERNETS	976	347	347
Les Belleville	0U	AUX VERNETS	977	268	268
Les Belleville	0U	AUX VERNETS	978	605	605
Les Belleville	0U	AUX VERNETS	979	410	410
Les Belleville	0U	AUX VERNETS	980	282	282
Les Belleville	0U	AUX VERNETS	981	700	700
Les Belleville	0U	AUX VERNETS	982	800	800
Les Belleville	0U	AUX VERNETS	983	925	925
Les Belleville	0U	AUX VERNETS	984	660	660
Les Belleville	0U	AUX VERNETS	985	330	330

Les Belleville	0U	AUX VERNETS	986	330	330
Les Belleville	0U	LES FONTAINES	987	290	290
Les Belleville	0U	LES FONTAINES	988	565	565
Les Belleville	0U	LES FONTAINES	989	400	400
Les Belleville	0U	LES FONTAINES	990	685	685
Les Belleville	0U	LES FONTAINES	991	550	550
Les Belleville	0U	LES FONTAINES	992	585	585
Les Belleville	0U	LES FONTAINES	993	405	405
Les Belleville	0U	LES FONTAINES	994	378	378
Les Belleville	0U	LES FONTAINES	995	375	375
Les Belleville	0U	LES FONTAINES	996	260	260
Les Belleville	0U	LES FONTAINES	997	245	245
Les Belleville	0U	LES FONTAINES	998	575	575
Les Belleville	0U	LES FONTAINES	999	185	185
Les Belleville	0U	LES FONTAINES	1000	280	280
Les Belleville	0U	LES FONTAINES	1001	145	145
Les Belleville	0U	LES FONTAINES	1002	170	170
Les Belleville	0U	LES FONTAINES	1003	147	147
Les Belleville	0U	LES FONTAINES	1004	660	660
Les Belleville	0U	LES FONTAINES	1005	132	132
Les Belleville	0U	LES FONTAINES	1006	443	443
Les Belleville	0U	LES FONTAINES	1007	520	520
Les Belleville	0U	LES FONTAINES	1008	248	248
Les Belleville	0U	LES FONTAINES	1009	235	235
Les Belleville	0U	LES FONTAINES	1010	440	440
Les Belleville	0U	LES FONTAINES	1011	615	615
Les Belleville	0U	LES FONTAINES	1012	315	315
Les Belleville	0U	LES FONTAINES	1013	450	450
Les Belleville	0U	LES FONTAINES	1014	530	530
Les Belleville	0U	LES FONTAINES	1015	332	332
Les Belleville	0U	LES FONTAINES	1016	540	540
Les Belleville	0U	LES FONTAINES	1017	1035	1035
Les Belleville	0U	LES FONTAINES	1018	530	530
Les Belleville	0U	LES FONTAINES	1019	430	430
Les Belleville	0U	LES FONTAINES	1020	415	415
Les Belleville	0U	LES FONTAINES	1021	530	530
Les Belleville	0U	LES FONTAINES	1022	990	990
Les Belleville	0U	LES FONTAINES	1023	340	340
Les Belleville	0U	LES FONTAINES	1024	380	380
Les Belleville	0U	LES FONTAINES	1026	428	428
Les Belleville	0U	LES FONTAINES	1040	360	360
Les Belleville	0U	LES FONTAINES	1041	575	575
Les Belleville	0U	LES FONTAINES	1042	795	795
Les Belleville	0U	LES FONTAINES	1043	162	162
Les Belleville	0U	LES FONTAINES	1044	160	160
Les Belleville	0U	LES FONTAINES	1045	505	505
Les Belleville	0U	LES FONTAINES	1046	505	505
Les Belleville	0U	LES FONTAINES	1047	255	255
Les Belleville	0U	LES FONTAINES	1048	390	390

Les Belleville	0U	LES FONTAINES	1049	292	292	
Les Belleville	0U	LES FONTAINES	1050	845	845	
Les Belleville	0U	LES FONTAINES	1051	757	757	
Les Belleville	0U	LES FONTAINES	1052	195	195	
Les Belleville	0U	LES FONTAINES	1053	283	283	
Les Belleville	0U	LES FONTAINES	1054	353	353	
Les Belleville	0U	LES FONTAINES	1055	278	278	
Les Belleville	0U	LE DALLIAIT	1076	2132980	136300	Voir cartographie
Les Belleville	0U	LA BARMAZ	1080	173	173	
Les Belleville	0U	LES FONTAINES	1081	197	197	
Les Belleville	0U	LES FONTAINES	1082	382	382	
Les Belleville	0U	LES FONTAINES	1083	127	127	
Les Belleville	0U	LES FONTAINES	1084	237	237	
Les Belleville	0U	MOLLARD DES	1085	453	453	
Les Belleville	0U	LA MONTAZ	1086	50	50	
Les Belleville	0U	LA MONTAZ	1087	183	183	
Les Belleville	0U	LA MONTAZ	1088	183	183	
Les Belleville	0U	LA MONTAZ	1089	154	154	
Les Belleville	0U	LA BAJARDE	1090	657	657	
Les Belleville	0U	LA BAJARDE	1091	67	67	
Les Belleville	0U	LA BAJARDE	1092	78	78	
Les Belleville	0U	LA BAJARDE	1093	572	572	
Les Belleville	0V	AUX ARABLETS	460	275	275	
Les Belleville	0V	AUX ARABLETS	461	93	93	
Les Belleville	0V	AUX ARABLETS	462	118	118	
Les Belleville	0V	AUX ARABLETS	463	135	135	
Les Belleville	0V	AUX ARABLETS	464	412	412	
Les Belleville	0V	AUX ARABLETS	465	1045	1045	
Les Belleville	0V	AUX ARABLETS	468	273	273	
Les Belleville	0V	AUX ARABLETS	469	374	374	
Les Belleville	0V	AUX ARABLETS	470	343	343	
Les Belleville	0V	AUX ARABLETS	471	338	338	
Les Belleville	0V	AUX ARABLETS	472	346	346	
Les Belleville	0V	AUX ARABLETS	473	140	140	
Les Belleville	0V	AUX ARABLETS	474	415	415	
Les Belleville	0V	AUX ARABLETS	475	460	460	
Les Belleville	0V	AUX ARABLETS	476	515	515	
Les Belleville	0V	AUX ARABLETS	477	595	595	
Les Belleville	0V	AUX ARABLETS	478	200	200	
Les Belleville	0V	AUX ARABLETS	479	550	550	
Les Belleville	0V	AUX ARABLETS	480	561	561	
Les Belleville	0V	AUX ARABLETS	481	155	155	
Les Belleville	0V	AUX ARABLETS	482	168	168	
Les Belleville	0V	AUX ARABLETS	483	223	223	
Les Belleville	0V	AUX ARABLETS	484	155	155	
Les Belleville	0V	AUX ARABLETS	485	113	113	
Les Belleville	0V	AUX ARABLETS	486	289	289	
Les Belleville	0V	AUX ARABLETS	487	635	635	
Les Belleville	0V	AUX ARABLETS	488	640	640	
Les Belleville	0V	AUX ARABLETS	489	154	154	

Les Belleville	0V	AUX ARABLETS	490	220	220
Les Belleville	0V	AUX ARABLETS	491	255	255
Les Belleville	0V	VERS LE DARE	492	325	325
Les Belleville	0V	VERS LE DARE	493	1140	1140
Les Belleville	0V	VERS LE DARE	494	703	703
Les Belleville	0V	VERS LE DARE	495	685	685
Les Belleville	0V	VERS LE DARE	496	505	505
Les Belleville	0V	VERS LE DARE	497	433	433
Les Belleville	0V	VERS LE DARE	498	105	105
Les Belleville	0V	VERS LE DARE	499	120	120
Les Belleville	0V	VERS LE DARE	500	293	293
Les Belleville	0V	VERS LE DARE	501	253	253
Les Belleville	0V	VERS LE DARE	502	214	214
Les Belleville	0V	VERS LE DARE	503	505	505
Les Belleville	0V	VERS LE DARE	504	375	375
Les Belleville	0V	VERS LE DARE	505	997	997
Les Belleville	0V	VERS LE DARE	506	193	193
Les Belleville	0V	VERS LE DARE	507	240	240
Les Belleville	0V	VERS LE DARE	508	457	457
Les Belleville	0V	VERS LE DARE	509	390	390
Les Belleville	0V	VERS LE DARE	510	326	326
Les Belleville	0V	VERS LE DARE	511	760	760
Les Belleville	0V	VERS LE DARE	512	195	195
Les Belleville	0V	VERS LE DARE	513	155	155
Les Belleville	0V	VERS LE DARE	514	187	187
Les Belleville	0V	VERS LE DARE	515	420	420
Les Belleville	0V	VERS LE DARE	516	318	318
Les Belleville	0V	VERS LE DARE	517	283	283
Les Belleville	0V	VERS LE DARE	518	428	428
Les Belleville	0V	VERS LE DARE	519	360	360
Les Belleville	0V	VERS LE DARE	520	308	308
Les Belleville	0V	VERS LE DARE	521	875	875
Les Belleville	0V	VERS LE DARE	522	240	240
Les Belleville	0V	VERS LE DARE	523	260	260
Les Belleville	0V	VERS LE DARE	524	276	276
Les Belleville	0V	VERS LE DARE	525	337	337
Les Belleville	0V	VERS LE DARE	526	340	340
Les Belleville	0V	VERS LE DARE	527	206	206
Les Belleville	0V	VERS LE DARE	528	520	520
Les Belleville	0V	VERS LE DARE	529	340	340
Les Belleville	0V	VERS LE DARE	530	403	403
Les Belleville	0V	VERS LE DARE	531	900	900
Les Belleville	0V	VERS LE PECHOT	532	800	800
Les Belleville	0V	VERS LE PECHOT	533	765	765
Les Belleville	0V	VERS LE PECHOT	534	304	304
Les Belleville	0V	VERS LE PECHOT	535	615	615
Les Belleville	0V	VERS LE PECHOT	536	726	726
Les Belleville	0V	VERS LE PECHOT	537	1040	1040
Les Belleville	0V	VERS LE PECHOT	538	255	255
Les Belleville	0V	VERS LE PECHOT	539	600	600

Les Belleville	0V	VERS LE PECHOT	540	433	433
Les Belleville	0V	VERS LE PECHOT	541	442	442
Les Belleville	0V	VERS LE PECHOT	542	857	857
Les Belleville	0V	VERS LE PECHOT	543	1655	1655
Les Belleville	0V	VERS LE PECHOT	544	1025	1025
Les Belleville	0V	VERS LE PECHOT	545	635	635
Les Belleville	0V	VERS LE PECHOT	546	296	296
Les Belleville	0V	VERS LE PECHOT	547	2755	2755
Les Belleville	0V	VERS LE PECHOT	548	670	670
Les Belleville	0V	VERS LE PECHOT	549	975	975
Les Belleville	0V	VERS LE PECHOT	550	447	447
Les Belleville	0V	VERS LE PECHOT	551	466	466
Les Belleville	0V	VERS LE PECHOT	552	230	230
Les Belleville	0V	VERS LES DUITES	553	510	510
Les Belleville	0V	VERS LES DUITES	554	950	950
Les Belleville	0V	VERS LES DUITES	555	405	405
Les Belleville	0V	VERS LES DUITES	556	297	297
Les Belleville	0V	VERS LES DUITES	557	483	483
Les Belleville	0V	VERS LES DUITES	558	210	210
Les Belleville	0V	VERS LES DUITES	559	180	180
Les Belleville	0V	VERS LES DUITES	560	505	505
Les Belleville	0V	VERS LES DUITES	561	560	560
Les Belleville	0V	VERS LES DUITES	562	1298	1298
Les Belleville	0V	VERS LES DUITES	564	162	162
Les Belleville	0V	VERS LES DUITES	565	303	303
Les Belleville	0V	VERS LES DUITES	567	1700	1700
Les Belleville	0V	VERS LES DUITES	568	1175	1175
Les Belleville	0V	VERS LES DUITES	569	940	940
Les Belleville	0V	VERS LES DUITES	570	220	220
Les Belleville	0V	VERS LES DUITES	571	1003	1003
Les Belleville	0V	VERS LES DUITES	572	1165	1165
Les Belleville	0V	VERS LES DUITES	573	323	323
Les Belleville	0V	VERS LES DUITES	574	378	378
Les Belleville	0V	VERS LES DUITES	575	470	470
Les Belleville	0V	VERS LE PECHOT	1090	398	398
Les Belleville	0V	VERS LE DARE	1093	230	230
Total (ha)				253,0	53,1

Annexe 2 : Plan cadastral des zones de pâturage



Annexe 5 : État des lieux


RAPPEL

Cet état des lieux fait référence à l'article 5 du prêt à usage liant les deux parties. Il constate l'état initial des terres louées.

I. DESCRIPTION GENERALE DE LA SURFACE LOUEE

La surface totale faisant l'objet du contrat de location est de 50,4 hectares, dont 10 hectares de fauche, sur la commune Les Belleville.

Ces parcelles sont exploitées par Gaëlle LASKOWSKI pour le pâturage de chèvres laitières.



Carte 1 : Carte de localisation de l'alpage (Orthophotographie)



Carte 2 : Carte de localisation de l'alpage (IGN 25/1000)

II. INVENTAIRE DES EQUIPEMENTS PASTORAUX

1. ACCES ET FRANCHISSEMENT

	Présence (nombre) / absence		Appréciation de l'état général : (Bon état, état moyen, mauvais état..)	
	<u>Secteur 1</u> (Cf. carte 1)	<u>Secteur 2</u> (Cf. carte 1)	<u>Secteur 1</u> (Cf. carte 1)	<u>Secteur 2</u> (Cf. carte 1)
Pistes et dessertes internes	<ul style="list-style-type: none"> • Piste d'accès communale principal qui dessert le hameau de La Gittaz et qui traverse en partie le sud de l'alpage ; • Piste d'accès secondaire, en herbe, qui traverse l'alpage dans sa longueur (Cf. carte 3). 	<p>Pistes et sentiers de randonnées en herbe, dont deux pistes distinctes qui permettent d'accéder aux deux parcelles de fauche du 2nd secteur. Présence d'une ancienne piste inutilisée. (Cf. carte 3).</p>	<p>Piste principale</p> <ul style="list-style-type: none"> • <u>Type de piste</u> : Carrossable en 4*4 • <u>Etat</u> : Moyen • <u>Détails</u> : Piste composée de virages pentus qui ont dû être dégradés lors de fortes intempéries. En dehors de ces virages, peu de zones de ruissellement sur la piste sont à noter (Cf. photos 17, 18 et 20). <p>Piste secondaire</p> <ul style="list-style-type: none"> • <u>Type de piste</u> : carrossable en 4x4 ou tracteur • <u>Etat</u> : moyen • <u>Détails</u> : piste très enherbée, assez étroite (Cf. photos 38, 43, 45, 46, 50, 56, 63) <p>Ancienne piste</p> <ul style="list-style-type: none"> • <u>Type de piste</u> : non carrossable • <u>Etat</u> : mauvais • <u>Détails</u> : piste très enherbée et embroussaillée, non praticable (Cf. photos 28, 33) 	<ul style="list-style-type: none"> • <u>Type de piste</u> : Pistes en herbe • <u>Etat</u> : Moyen • <u>Détails</u> : Pistes carrossables en 4*4 ou en tracteur (Cf. photo 4)

Etat des lieux annexé au contrat de location entre l'AFP de la Gittaz et Gaëlle LASKOWSKI

<p>Renvois d'eau et cunettes</p>	<p><u>Piste principale</u> Présence de renvois d'eau (~ tous les 100/200m)</p> <p><u>Piste secondaire</u> Présence de renvois d'eau (~ tous les 100/200m)</p>	<p>∅</p>	<p><u>Piste principale</u> Globalement en bon état, pas trop bouchés (Cf. photo 17)</p> <p><u>Piste secondaire</u> Usés et anciens, traces de rouille, mais assez peu obstrués (Cf. photos 55, 57, 62)</p> <p><u>Ancienne piste</u> Absence de renvois d'eau</p>	<p>∅</p>
<p>Barrières de délimitation (entrée de piste)</p>	<p>∅</p>	<p>∅</p>	<p>∅</p>	<p>∅</p>
<p>Dispositifs de franchissement des clôtures (passages canadiens, baguettes...)</p>	<p>∅</p>	<p>∅</p>	<p>∅</p>	<p>∅</p>

NB : les questions liées à l'usage des accès ne seront pas traitées dans le cadre de l'état des lieux, mais peuvent faire l'objet de clauses spécifiques dans les contrats de location ou de conventions avec d'autres organismes (Convention PDIPR par exemple)

2. CAPTAGES / EAU

	Présence (nombre) / absence		Appréciation de l'état général : (Bon état, état moyen, mauvais état..)	
	Secteur 1	Secteur 2	Secteur 1	Secteur 2
Clôtures des captages et des stockages d'eau	Ø	Ø	Ø	Ø
Bassins fixes	Ø	Ø	Ø	Ø
Dispositifs de stockage d'eau (citernes, retenues collinaires...)	Ø	Ø	Ø	Ø
Regards de piquage	Ø	Ø	Ø	Ø
Dispositifs de restitution	Ø	Ø	Ø	Ø
Entretien des rigoles	Ø	Ø	Ø	Ø
Clôtures de mise en défens des zones humides	Ø	Ø	Ø	Ø


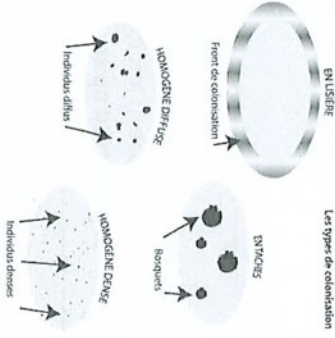
3. CONTENTION

	Présence (nombre) / absence		Appréciation de l'état général : (Bon état, état moyen, mauvais état..)	
	Secteur 1	Secteur 2	Secteur 1	Secteur 2
Clôtures fixes	Une clôture fixe a été identifiée sur le 1 ^{er} secteur de pâturage, de part et d'autre des ruchers qui ont été installés, au sud-est de la parcelle (Cf. carte 4).	∅	Bon état	∅
Clôtures mobiles (filets électriques, fils, etc.)	Présence de filets électriques mobiles servant à parquer les animaux la journée. Mais ces filets <u>appartiennent</u> à l'éleveuse et sont déplacés régulièrement, une analyse plus poussée de ces filets n'a donc pas été réalisée dans le cadre de cet état des lieux.	Les deux parcelles de fauche ont également été mises en défens. Mais ces filets <u>appartiennent</u> aux différents éleveurs qui pâturent sur cette montagne, une analyse plus poussée de ces filets n'a donc pas été réalisée dans le cadre de cet état des lieux.	Bon état (Cf. photo 23)	Bon état
Parcs de nuit fixes	∅	∅	∅	∅
Parcs de contention	∅	∅	∅	∅

III. Inventaire des surfaces

Inventaire des surfaces mises en location et descriptif de l'état de la végétation, en ciblant prioritairement les zones à enjeux. Les zones à enjeux de cet alpage sont localisées sur les cartes 4 à 5 jointes à cet état des lieux. Chaque zone à enjeux a été photographiée et géolocalisée, avant d'être intégrée au présent état des lieux.

	Description		Remarques / Appréciation de l'état général (Bon état, état moyen, mauvais état..)	
	Secteur 1	Secteur 2	Secteur 1	Secteur 2
Pourtours des chalets	∅	∅	∅	∅
Zones de reposoir avec espèces "envahissantes" type rumex	∅	∅	∅	∅
Zones à érosion (talus, bords de cours d'eau, sentiers...)	<ul style="list-style-type: none"> Abreuvement des chèvres laitières : les chèvres peuvent boire en journée dans les cours d'eau qui traversent l'alpage, ou bien le soir dans la chèvrerie. Aucune dégradation observée sur le milieu naturel ; Zones d'érosion : présence de zones d'érosions sur l'alpage, principalement dues à la topologie du terrain. Secteur érodés localisés principalement sur des secteurs à forte pente. (Cf. photos 9 et 12). 		Abords des cours d'eau en bon état, pas dégradés	
Pourtours des points d'eau	∅	∅	∅	∅
Pourtours des machines à traire	∅	∅	∅	∅
Parcs de nuits	∅	∅	∅	∅


	Secteur 1	Secteur 2
Zones à enjeux de maintien d'ouverture de milieux	<p>Zones ayant fait l'objet de travaux de reconquête pastorale : oui / non Si oui, description des travaux réalisés</p>	<p>Pas de travaux de reconquête faits. Travaux envisageables selon les besoins identifiés avec l'exploitante.</p> <p>∅</p>
	<p>Taux de recouvrement :</p> 	<ul style="list-style-type: none"> Sur tout le bas de l'alpage (compris entre 1150m et 1300m d'altitude), secteur sud : taux de recouvrement compris entre 60 à 80% ; Sur tout le bas de l'alpage (compris entre 1150m et 1300m d'altitude), secteur nord : taux de recouvrement de 60% (hors parcelles de fauche) ; Sur la partie haute de ce secteur (entre 1300m et 1460m d'altitude) : taux de recouvrement de 25 à 35% pour les secteurs en cours de recolonisation, et taux de 5% sur le reste de ce secteur. <p>(Cf. carte 4)</p> <p>Taux de recouvrement des deux parcelles de fauche : 0%</p>
<p>Répartition sur le secteur :</p> <ul style="list-style-type: none"> - Homogène - Hétérogène 	<p>Hétérogène (Cf. carte 4)</p> <p>∅</p>	<p>∅</p>
<p>Type de colonisation :</p> 	<ul style="list-style-type: none"> Sur tout le bas de l'alpage (compris entre 1150m et 1300m d'altitude), secteur sud : colonisation homogène diffuse (Cf. photos 15, 19, 21, 24, 30, 34, 35, 36, 41) ; Sur la partie haute de ce secteur (entre 1300m et 1460m d'altitude) : dynamique de colonisation homogène diffuse qui devrait pouvoir être contenue grâce au pâturage des chèvres laitières (Cf. photos 6, 10, 11 et 12). <p>∅</p>	<p>∅</p>

Etat des lieux annexé au contrat de location entre l'AFP de la Gittaz et Gaëlle LASKOWSKI


	Présence de jeunes (semis ou rejets) : oui / non	Dynamique de colonisation assez importante dans les zones boisées, ainsi qu'à proximité de ces zones boisées. Présence de jeunes feuillus : noisetiers, érable, ronce, aubépine...	∅
	Traces de passage des animaux (traces de pas, crottes, abrutissement des ligneux...)	Sur ce 1 ^{er} secteur de pâturage, seules quelques zones au sud-est de l'alpage ont été pâturées par les chèvres laitières au 11 juin. Sur ces zones-là, les chèvres ont été parquées sur plusieurs secteurs. Des traces de pas, de crottes et d'abrutissement des ligneux ont donc pu être observées sur des parcelles plutôt ouvertes (taux de raclage moyen de 1-2).	∅
Autres zones à enjeux	Zones humides	Présence d'une zone humide au bout de la piste secondaire, forte densité de roseaux (phragmites). Pas de trace de dégradation liée aux activités pastorales des années précédentes (Cf. photos 53 et 54).	∅

IV. CARTES

Carte 3 : Pistes d'accès à l'alpage et aux parcelles de fauche



Carte 4 : Caractéristiques de l'alpage – Secteur 1



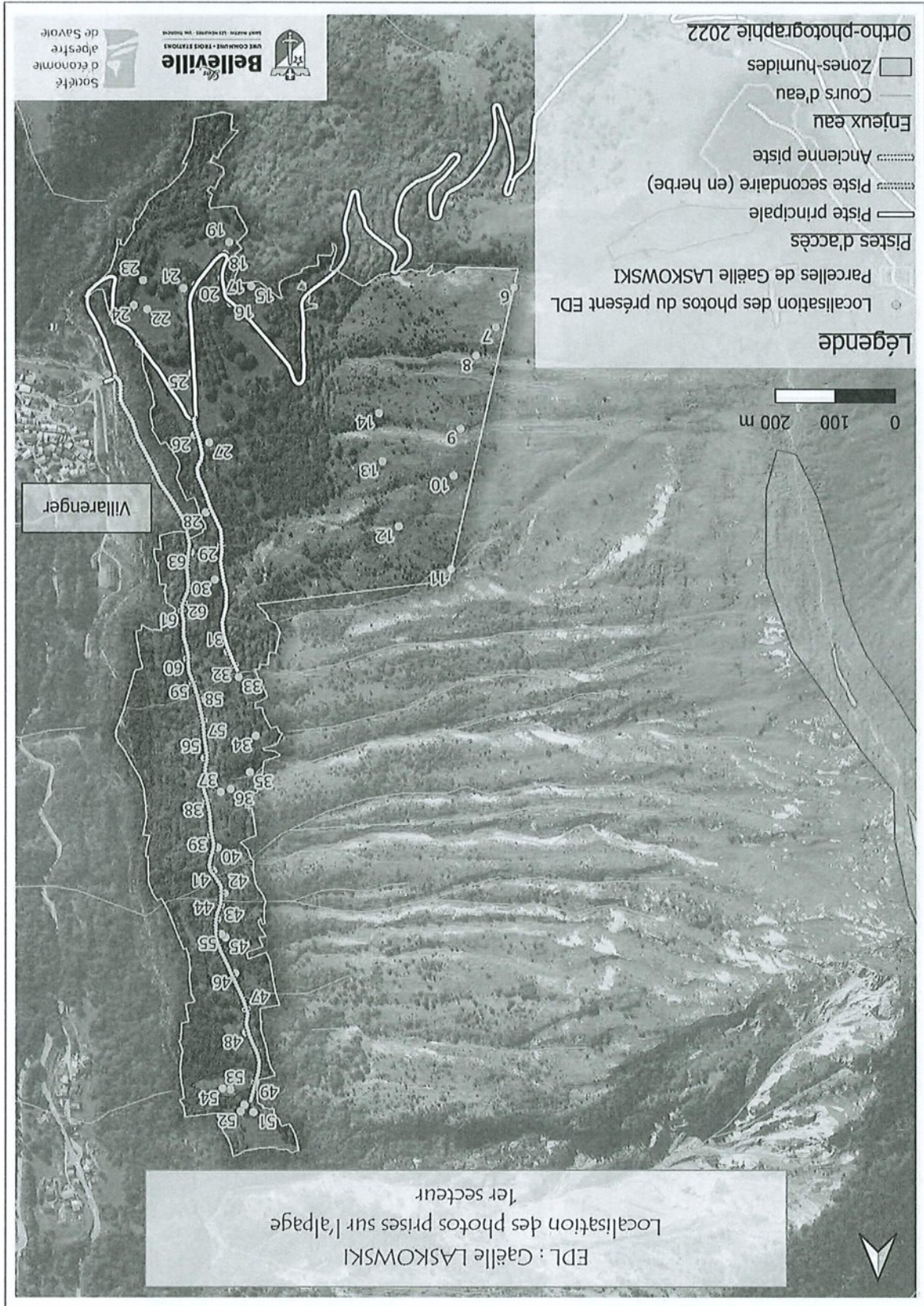
Carte 5 : Caractéristiques de l'alpage – Secteur 2



Carte 6 : Localisation des différentes photos prises sur l'alpage – Secteur 2







Carte 7 : Localisation des différentes photos prises sur l'alpage – Secteur 1







V. PHOTOS SECTEUR 2





Parcelles de fauche, secteur Le Planey et secteur Prampraz.

<p>Photo 1 : 1^{ère} parcelle de fauche, avec mise en défens de ce secteur</p> 	<p>Photo 1 (bis) : 1^{ère} parcelle de fauche, avec mise en défens de ce secteur</p> 
<p>Photo 2 : 1^{ère} parcelle de fauche, partie haute, avec mise en défens de ce secteur</p> 	<p>Photo 2 (bis) : 2^{ème} parcelle de fauche, vue depuis l'autre versant</p> 

Etat des lieux annexé au contrat de location entre l'AFP de la Gittaz et Gaëlle LASKOWSKI

<p>Photo 3 : 1^{ère} parcelle de fauche, vue depuis l'autre versant</p> 	<p>Photo 4 : Piste d'accès menant à la 2^{ème} parcelle de fauche</p> 
<p>Photo 5 : 2^{ème} parcelle de fauche, vue du dessus, partie sud-ouest</p> 	<p>Photo 5 (bis) : 2^{ème} parcelle de fauche, vue du dessus, partie est</p> 

VI. PHOTOS SECTEUR 1

	<p><u>Photo 6</u> : Faciès de végétation et dénivelé du haut du premier secteur de pâturage (altitude comprise entre 1300 et 1450m de dénivelé), avec un début de colonisation du milieu par les ligneux</p>		<p><u>Photo 6 (bis)</u> : Secteur situé au-dessus du front de colonisation des ligneux, avec une végétation qui est au stade d'épiaisson</p>
	<p><u>Photo 7</u> : Secteur ouvert, en haut de la parcelle, avec le village de Villarenger en 2nd plan</p>		<p><u>Photo 8</u> : Lit d'un cours d'eau traversant l'alpage, partie amont</p>

Etat des lieux annexé au contrat de location entre l'AFP de la Gittaz et Gaëlle LASKOWSKI





	
	

Photo 8 (bis) : Lit d'un cours d'eau traversant l'alpage, partie aval

Photo 9 : Petit ravin de part et d'autre d'un autre cours d'eau traversant l'alpage, avec des zones d'érosion visibles

Photo 10 : Faciès de végétation du haut de l'alpage, côté nord

Photo 11 : Secteur boisé du bout de l'alpage (partie nord-ouest), avec vue sur le village de Villarenger en 2nd plan

Etat des lieux annexé au contrat de location entre l'AFP de la Gittaz et Gaëlle LASKOWSKI


	
	





Photo 11 (bis) : Secteur boisé du bout de l'alpage (partie nord-ouest)

Photo 12 : Secteur au bord d'un petit ravin, avec la présence de quelques arbres





Photo 13 : Secteur ouvert de l'alpage, avec la présence de jeunes arbres

Photo 14 : Des graminées au stade d'épaison et une Orchis purpurea





Etat des lieux annexé au contrat de location entre l'AFP de la Gittaz et Gaëlle LASKOWSKI

<p><u>Photo 15</u> : Végétation de la 1^{ère} parcelle de fauche observée, partie haute</p>		<p><u>Photo 16</u> : Végétation de la 1^{ère} parcelle de fauche observée, partie basse</p>	
<p><u>Photo 16 (bis)</u> : Végétation de la 2nde parcelle de fauche observée, partie haute</p>		<p><u>Photos 17</u> : Renvoi d'eau en bon état au milieu de la piste</p> 	





Etat des lieux annexé au contrat de location entre l'AFP de la Gittaz et Gaëlle LASKOWSKI

 <p>Photo 18 : Etat de la piste, partie haute du virage</p>	 <p>Photo 18 (bis) : Etat de la piste, partie basse du virage</p>
 <p>Photo 19 : Facies de végétation de la partie basse de l'alpage</p>	 <p>Photo 20 : Etat de la piste et diversité floristique à proximité de cette dernière</p>





Etat des lieux annexé au contrat de location entre l'AFP de la Gittaz et Gaëlle LASKOWSKI

<p><u>Photo 21</u> : Végétation de la 3^{ème} parcelle de fauche observée, partie haute</p> 	<p><u>Photo 22</u> : Végétation de la 3^{ème} parcelle de fauche observée, au centre de cette parcelle, avec des filets mobiles qui y ont été installés pour le pâturage des chèvres laitières</p> 
<p><u>Photo 23</u> : Mise en défens permanente des ruchers, sur le bas de la parcelle</p> 	<p><u>Photo 24</u> : Végétation de la 3^{ème} parcelle de fauche observée, partie basse, avec le village de Villarenger en 2nd plan</p> 





Etat des lieux annexé au contrat de location entre l'AFP de la Gittaz et Gaëlle LASKOWSKI

<p><u>Photo 25 : secteur ouvert au sein de la zone boisée</u></p> 	<p><u>Photo 26 : secteur ouvert au sein de la zone boisée</u></p> 
<p><u>Photo 27 : secteur ouvert au sein de la zone boisée</u></p> 	<p><u>Photo 28 : secteur ouvert au sein de la zone boisée et ancienne piste</u></p> 





Etat des lieux annexé au contrat de location entre l'AFP de la Gittaz et Gaëlle LASKOWSKI

<p>Photo 29 : secteur ouvert au sein de la zone boisée</p> 	<p>Photo 30 : secteur ouvert au sein de la zone boisée</p> 
<p>Photo 31 : secteur ouvert au sein de la zone boisée</p> 	<p>Photo 32 : secteur ouvert au sein de la zone boisée</p> 





Etat des lieux annexé au contrat de location entre l'AFP de la Gittaz et Gaëlle LASKOWSKI

 <p>Photo 33 : ancienne piste très enherbée</p>	 <p>Photo 34 : secteur semi-ouvert</p>
 <p>Photo 35 : secteur en cours d'enfrichement</p>	 <p>Photo 36 : secteur en cours d'enfrichement</p>





Etat des lieux annexé au contrat de location entre l'AFP de la Gittaz et Gaëlle LASKOWSKI

<p><u>Photo 37</u> : secteur ouvert au sein de la zone boisée</p> 	<p><u>Photo 38</u> : piste enherbée</p> 
<p><u>Photo 39</u> : banc sur la piste</p> 	<p><u>Photo 40</u> : secteur ouvert</p> 

Etat des lieux annexé au contrat de location entre l'AFP de la Gittaz et Gaëlle LASKOWSKI

<p>Photo 41 : secteur semi-ouvert</p> 	<p>Photo 42 : secteur semi-ouvert</p> 
<p>Photo 43 : piste partiellement enherbée</p> 	<p>Photo 44 : secteur ouvert</p> 

Etat des lieux annexé au contrat de location entre l'AFP de la Gittaz et Gaëlle LASKOWSKI

<p>Photo 45 : secteur semi-ouvert et piste</p> 	<p>Photo 46 : piste enherbée</p> 
<p>Photo 47 : secteur ouvert</p> 	<p>Photo 48 : secteur ouvert</p> 

Etat des lieux annexé au contrat de location entre l'AFP de la Gittaz et Gaëlle LASKOWSKI

Photo 49 : passage busé (amont et aval)



Photo 50 : fin de la piste avec banc





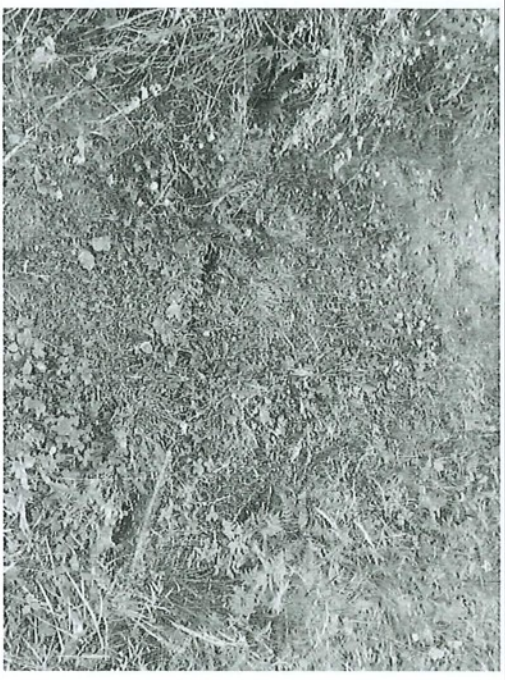

Photo 51 : pré de fauche






Photo 52 : pré de fauche






Etat des lieux annexé au contrat de location entre l'AFP de la Gittaz et Gaëlle LASKOWSKI

<p>Photo 53 : zone humide avec phragmites</p> 	<p>Photo 54 : zone humide avec phragmites</p> 
<p>Photo 55 : renvoi d'eau partiellement obstrué</p> 	<p>Photo 56 : piste enherbée</p> 

Etat des lieux annexé au contrat de location entre l'AFP de la Gittaz et Gaëlle LASKOWSKI

<p>Photo 57 : renvoi d'eau</p> 	<p>Photo 58 : secteur semi-ouvert</p> 
<p>Photo 59 : piste enherbée</p> 	<p>Photo 60 : secteur semi-ouvert</p> 

Etat des lieux annexé au contrat de location entre l'AFP de la Gittaz et Gaëlle LASKOWSKI

<p>Photo 61 : banc sur la piste</p> 	<p>Photo 62 : renvoi d'eau</p> 
<p>Photo 63 : piste enherbée</p> 	

Partie terrain de l'état des lieux réalisée le : 11 juin 2025

Lu et approuvé, le 25 03 2025
Le bailleur,



Etat des lieux annexé au contrat de location entre l'AFP de la Gittaz et Gaëlle L.

Lu et approuvé,
Le locataire, Lu et approuvé

