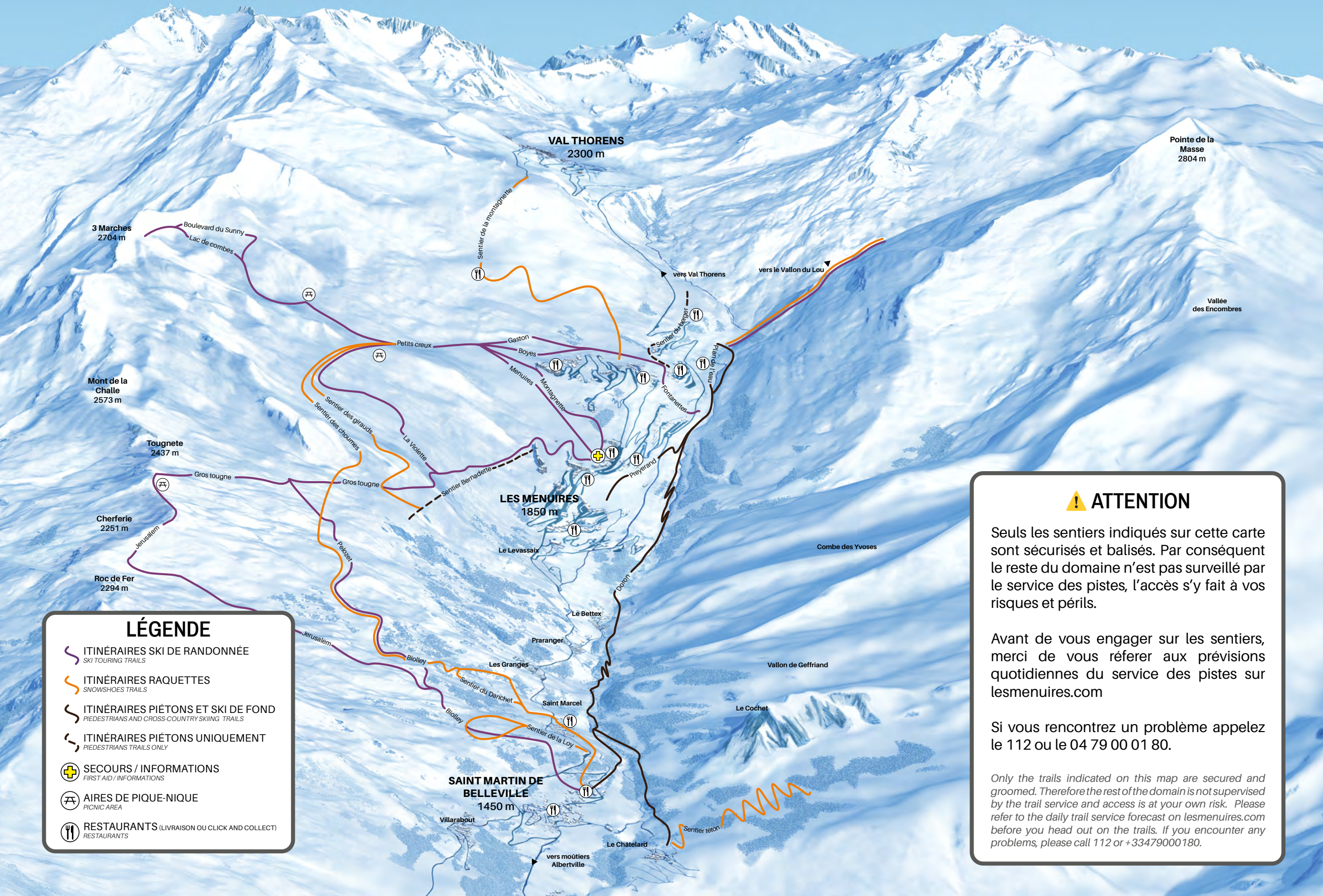




# PLAN DES SENTIERS PIÉTONS - RAQUETTES - SKI DE FOND - SKI DE RANDONNÉE



### LÉGENDE

-  ITINÉRAIRES SKI DE RANDONNÉE  
SKI TOURING TRAILS
-  ITINÉRAIRES RAQUETTES  
SNOWSHOES TRAILS
-  ITINÉRAIRES PIÉTONS ET SKI DE FOND  
PIEDESTRIANS AND CROSS-COUNTRY SKIING TRAILS
-  ITINÉRAIRES PIÉTONS UNIQUEMENT  
PIEDESTRIANS TRAILS ONLY
-  SECOURS / INFORMATIONS  
FIRST AID / INFORMATION
-  AIRES DE PIQUE-NIQUE  
PICNIC AREA
-  RESTAURANTS (LIVRAISON OU CLICK AND COLLECT)  
RESTAURANTS

### ! ATTENTION

Seuls les sentiers indiqués sur cette carte sont sécurisés et balisés. Par conséquent le reste du domaine n'est pas surveillé par le service des pistes, l'accès s'y fait à vos risques et périls.

Avant de vous engager sur les sentiers, merci de vous référer aux prévisions quotidiennes du service des pistes sur [lesmenuires.com](http://lesmenuires.com)

Si vous rencontrez un problème appelez le 112 ou le 04 79 00 01 80.

*Only the trails indicated on this map are secured and groomed. Therefore the rest of the domain is not supervised by the trail service and access is at your own risk. Please refer to the daily trail service forecast on [lesmenuires.com](http://lesmenuires.com) before you head out on the trails. If you encounter any problems, please call 112 or +33479000180.*