



Plan Local d'Urbanisme
Pièce 5.2 : ANNEXES – INVENTAIRE DU BATI D'ALPAGE

Version approbation – 20 Janvier 2020



A photograph of a traditional stone alpine hut (bâti d'alpage) situated on a grassy hillside. The hut is built from dark grey stone and has a dark, gabled roof. It features a small window on the upper floor and a larger doorway on the ground floor. The surrounding landscape is a mix of green grass and brownish vegetation, with rolling hills and mountains in the background under a blue sky with scattered clouds.

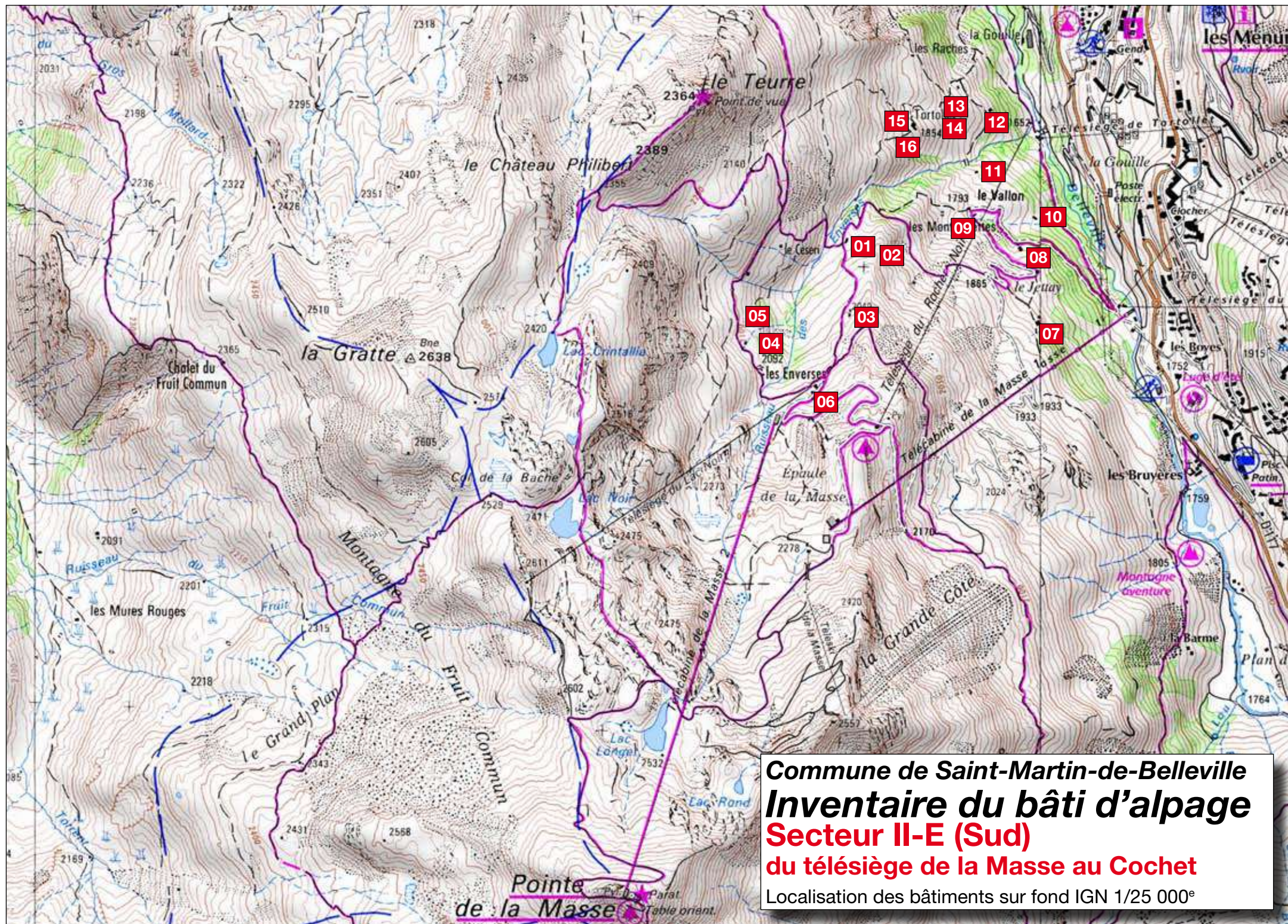
*Inventaire du bâti d'alpage
Commune de Saint-Martin-de-Belleville*

Secteur II-E

du télésiège de la Masse au Cochet

Fiches 01 à 78

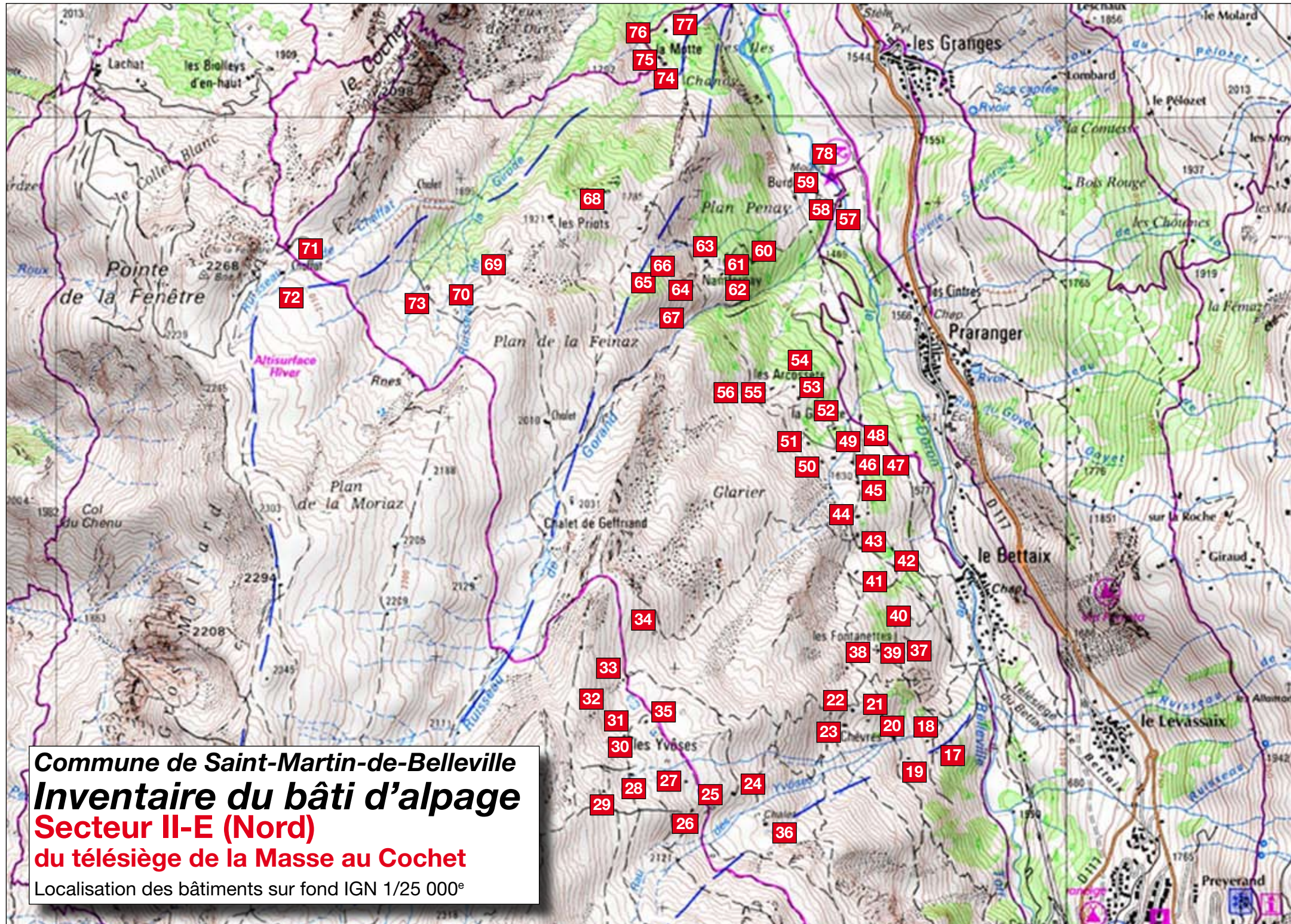
*Olivier Pasquet
Octobre 2015*



Commune de Saint-Martin-de-Belleville
Inventaire du bâti d'alpage
Secteur II-E (Sud)
du télésiège de la Masse au Cochet
Localisation des bâtiments sur fond IGN 1/25 000°

Commune de Saint-Martin-de-Belleville
Inventaire du bâti d'alpage
Secteur II-E (Nord)
du télésiège de la Masse au Cochet

Localisation des bâtiments sur fond IGN 1/25 000°





Façade OUEST



Façade NORD



Façade EST



Façade SUD



État : bâtiment ayant fait l'objet d'une réhabilitation récente, avec pierres apparentes jointoyées à la chaux.
 Toiture = tôle prélaquée
Date prise de vue : 25.08.2015
Destination d'origine : grange + bétail + habitation
Utilisation actuelle : habitation
Intérêt patrimonial : remarquable
Particularités : réhabilitation soignée, mais enduit un peu trop blanc ; en cours d'achèvement.

n° d'inventaire : **II-E-01**



Vue générale

Lieu-dit : Les Enverses

Altitude : 1 976 m
GPS : N 45° 19' 30"
 E 6° 31' 20"

Cadastre : Section Z n° 65

Accès : piste agricole

Localisation sur 25 000 IGN





Façade OUEST



Façade NORD



Façade EST



Façade SUD



État : bâtiment conservé pour l'essentiel dans son état d'origine.

Toiture = tôle prélaquée

Date prise de vue : 25.08.2015

Destination d'origine : garde-lait

Utilisation actuelle : en travaux

Intérêt patrimonial : remarquable

Particularités : au niveau inférieur l'eau courante circule dans le bâtiment.

n° d'inventaire : **II-E-02**



Vue générale

Lieu-dit : Les Enverses

Altitude : 1 985 m

GPS : N 45° 19' 298

E 6° 31' 218

Cadastre : Section Z
(sur) n° 65

Accès : pédestre

Localisation sur 25 000 IGN





Façade OUEST



Façade NORD



Façade EST



Façade SUD



État : bâtiment conservé dans son état d'origine.
 Toiture = lauze.
Date prise de vue : 25.08.2015
Destination d'origine : grange + bétail + habitation
Utilisation actuelle : habitation
Intérêt patrimonial : remarquable
Particularités : un très beau "parc" à bétail (ou enclos) est attenant au bâtiment.

n° d'inventaire : **II-E-03**



Vue générale

Lieu-dit : Les Enverses

Altitude : 2 046 m
GPS : N 45° 19' 145
 E 6° 31' 223

Cadastre : Section Z (sur) n° 64

Accès : pédestre

Localisation sur 25 000 IGN





Façade OUEST



Façade NORD



Façade EST



Façade SUD



État : bâtiment conservé dans son état d'origine mais avec toiture dégradée.
Toiture = grosse lauze.
Date prise de vue : 25.08.2015
Destination d'origine : garde-lait
Utilisation actuelle : - (?)
Intérêt patrimonial : remarquable
Particularités : ce bâtiment demeure debout à proximité du bâtiment en ruine auquel il est associé.

n° d'inventaire : **II-E-04**



Vue générale

Lieu-dit : Le Céserys

Altitude : 2 082 m
GPS : N 45° 19' 008
 E 6° 30' 946

Cadastre : Section Z (sur) n° 59

Accès : pédestre

Localisation sur 25 000 IGN





Façade OUEST



Façade NORD



Façade EST



Façade SUD



État : bâtiment en ruine dont la conservation permet encore de restituer volumétrie et ouvertures.

Toiture = -

Date prise de vue : 25.08.2015

Destination d'origine : -

Utilisation actuelle : -

Intérêt patrimonial : histoire et archéologie

Particularités : bâtiment jouxtant le domaine skiable.

n° d'inventaire : **II-E-05**



Vue générale

Lieu-dit : Les Enverses

Altitude : 2 088 m

GPS : N 45° 19' 021

E 6° 30' 930

Cadastre : Section Z
(sur) n° 59

Accès : pédestre

Localisation sur 25 000 IGN





Façade OUEST



Façade NORD



Façade EST



Façade SUD



État : bâtiment conservé pour l'essentiel dans son état d'origine, avec transformateur en extension latérale.
 Toiture = tôle plate
Date prise de vue : 25.08.2015
Destination d'origine : grange + bétail + habitation
Utilisation actuelle : service des pistes
Intérêt patrimonial : oui
Particularités : bâtiment intégré au fonctionnement du domaine skiable.

n° d'inventaire : **II-E-06**



Vue générale

Lieu-dit : Les Enverses

Altitude : 2 109 m
GPS : N 45° 18' 964
 E 6° 31' 102

Cadastre : Section Z (sur) n° 64

Accès : pédestre

Localisation sur 25 000 IGN





Façade OUEST



Façade NORD



Façade EST



Façade SUD



État : bâtiment ayant été affecté par des transformations importantes (extensions latérales, etc.).

Toiture = tôle prélaquée

Date prise de vue : 25.08.2015

Destination d'origine : grange + bétail + habitation

Utilisation actuelle : habitation

Intérêt patrimonial : oui

Particularités : le bâtiment est pour partie camouflé dans une plantation d'épicéas récente.

n° d'inventaire : **II-E-07**



Vue générale

Lieu-dit : Le Vallon

Altitude : 1 862 m

GPS : N 45° 19' 121

E 6° 31' 830

Cadastre : Section Z
n° 15

Accès : piste agricole

Localisation sur 25 000 IGN





Façade OUEST



Façade NORD



Façade EST



Façade SUD



État : bâtiment conservé pour l'essentiel dans son état d'origine, mise à part une extension bois.

Toiture = tôle prélaquée

Date prise de vue : 27.08.2015

Destination d'origine : grange + bétail + habitation

Utilisation actuelle : refuge C.A.F. (?)

Intérêt patrimonial : remarquable

Particularités : le bâtiment n'est accessible qu'à pied, malgré sa proximité de la piste agricole en contre-bas.

n° d'inventaire : **II-E-08**



Vue générale

Lieu-dit : Le Vallon

Altitude : 1 787 m

GPS : N 45° 19' 288

E 6° 31' 775

Cadastre : Section Z
(sur) n° 8

Accès : pédestre

Localisation sur 25 000 IGN





Façade OUEST



Façade NORD



Façade EST



Façade SUD



État : bâtiment conservé dans son état d'origine mais, pour partie inutilisé et ouvert.

Toiture = lauze.

Date prise de vue : 27.08.2015

Destination d'origine : grange + bétail + habitation

Utilisation actuelle : habitation

Intérêt patrimonial : remarquable

Particularités : bâtiment facilement accessible (en bord de piste agricole).

n° d'inventaire : **II-E-09**



Vue générale

Lieu-dit : Le Vallon

Altitude : 1 794 m

GPS : N 45° 19' 362

E 6° 31' 625

Cadastre : Section Z
n° 10

Accès : piste agricole

Localisation sur 25 000 IGN





Façade OUEST



Façade NORD



Façade EST



Façade SUD



État : bâtiment conservé pour l'essentiel dans son état d'origine (mais extension en façade Ouest, etc.).

Toiture = tôle prélaquée

Date prise de vue : 27.08.2015

Destination d'origine : grange + bétail + habitation

Utilisation actuelle : habitation

Intérêt patrimonial : oui

Particularités : grand bâtiment difficile d'accès (très en contre-bas de la piste agricole).

n° d'inventaire : **II-E-10**



Vue générale

Lieu-dit : Le Vallon

Altitude : 1 741 m

GPS : N 45° 19' 356

E 6° 31' 816

Cadastre : Section Z
n° 4

Accès : pédestre

Localisation sur 25 000 IGN





Façade OUEST



Façade NORD



Façade EST



Façade SUD



État : bâtiment très dégradé dont une partie importante de la toiture s'est effondrée (les murs sont debout).

Toiture = lauze.

Date prise de vue : 27.08.2015

Destination d'origine : grange + bétail

Utilisation actuelle : -

Intérêt patrimonial : remarquable

Particularités : bâtiment, le cas échéant, encore "sauvable" (?).

n° d'inventaire : **II-E-11**



Vue générale

Lieu-dit : Le Vallon

Altitude : 1 768 m

GPS : N 45° 19' 462

E 6° 31' 633

Cadastre : Section Z
(sur) n° 147

Accès : pédestre

Localisation sur 25 000 IGN





Façade OUEST



Façade NORD



Façade EST



Façade SUD



État : bâtiment conservé dans son état d'origine.
 Toiture = lauze.
Date prise de vue : 27.08.2015
Destination d'origine : grange + bétail + habitation
Utilisation actuelle : agricole (logement + bétail ?)
Intérêt patrimonial : remarquable
Particularités : deux inscriptions gravées sur une pierre d'angle de la façade Sud et sur une pierre en façade Est, indiquent la date de 1830.

n° d'inventaire : **II-E-12**



Vue générale

Lieu-dit : Le Tortollet

Altitude : 1 738 m
GPS : N 45° 19' 600
 E 6° 31' 678

Cadastre : Section Q n° 51

Accès : pédestre

Localisation sur 25 000 IGN





Façade OUEST



Façade NORD



Façade EST



Façade SUD



État : bâtiment dans un état de ruine avancé ; seul le pignon Est reste encore debout avec une partie du toit. Toiture = lauze.

Date prise de vue : 27.08.2015

Destination d'origine : grange + bétail + habitation

Utilisation actuelle : -

Intérêt patrimonial : remarquable

Particularités : ce bâtiment compte tenu de son implantation a un fort impact paysager.

n° d'inventaire : **II-E-13**



Vue générale

Lieu-dit : **Le Tortellet**

Altitude : 1 767 m

GPS : N 45° 19' 651

E 6° 31' 588

Cadastre : Section Q
(sur) n° 54 et 55

Accès : pédestre

Localisation sur 25 000 IGN





Façade OUEST



Façade NORD



Façade EST



Façade SUD



État : bâtiment en état de ruine avancée (plus de toiture).

Toiture = lauze (pour ce qu'il en reste).

Date prise de vue : 27.08.2015

Destination d'origine : garde-lait

Utilisation actuelle : -

Intérêt patrimonial : oui

Particularités : bâtiment associé au bâtiment précédent (fiche E-13)

n° d'inventaire : **II-E-14**



Vue générale

Lieu-dit : Le Tortollet

Altitude : 1 767 m

GPS : N 45° 19' 651

E 6° 31' 588

Cadastre : Section Q
(sur) n° 54

Accès : pédestre

Localisation sur 25 000 IGN





Façade OUEST



Façade NORD



Façade EST



Façade SUD



État : bâtiment conservé pour l'essentiel dans son état d'origine.

Toiture = tôle prélaquée

Date prise de vue : 27.08.2015

Destination d'origine : grange + bétail + habitation

Utilisation actuelle : habitation

Intérêt patrimonial : remarquable

Particularités : la maçonnerie indique que le bâtiment a du faire l'objet d'une extension (ancienne).

n° d'inventaire : **II-E-15**



Vue générale

Lieu-dit : Tortollet

Altitude : 1 860 m

GPS : N 45° 19' 568

E 6° 31' 427

Cadastre : Section Q
n° 60


Accès : pédestre

Localisation sur 25 000 IGN





Façade OUEST



Façade NORD



Façade EST



Façade SUD



État : bâtiment conservé pour l'essentiel dans son état d'origine.

Toiture = tôle ondulée

Date prise de vue : 27.08.2015

Destination d'origine : garde-lait

Utilisation actuelle : annexe maison voisine

Intérêt patrimonial : remarquable

Particularités : -

n° d'inventaire : **II-E-16**



Vue générale

Lieu-dit : Tortollet

Altitude : 1 855 m

GPS : N 45° 19' 560

E 6° 31' 433

Cadastre : Section Q
(sur) n° 60

Accès : pédestre

Localisation sur 25 000 IGN



n° d'inventaire : **II-E-17**



Façade OUEST



Façade NORD



Façade EST



Façade SUD



Vue générale

Lieu-dit : **Les Chèvres**

Altitude : 1 694 m
GPS : N 45° 20' 164
E 6° 31' 418

Cadastre : Section Q
n° 86

Accès : piste agricole

Localisation sur 25 000 IGN



État : bâtiment ayant fait l'objet d'un ré-enduit au ciment (pierres apparentes) récent.
Toiture = bac acier
Date prise de vue : 27.08.2015
Destination d'origine : grange + bétail + habitation
Utilisation actuelle : habitation
Intérêt patrimonial : oui
Particularités : une grande terrasse a été aménagée en façade Sud ; un barbecue maçonné à proximité.

n° d'inventaire : **II-E-18**



Façade OUEST



Façade NORD



Façade EST



Façade SUD



Vue générale

Lieu-dit : **Les Chèvres**

Altitude : 1 697 m
GPS : N 45° 20' 187
E 6° 31' 393

Cadastre : Section Q
n° 82

Accès : pédestre

Localisation sur 25 000 IGN



État : bâtiment conservé dans son état d'origine.

Toiture = lauze.

Date prise de vue : 27.08.2015

Destination d'origine : grange à foin

Utilisation actuelle : (?)

Intérêt patrimonial : remarquable

Particularités : un exemple très représentatif et exceptionnel par son état de conservation, de ce type de bâtiment.



Façade OUEST



Façade NORD



Façade EST



Façade SUD



État : bâtiment conservé pour l'essentiel dans son état d'origine.

Toiture = tôle prélaquée

Date prise de vue : 27.08.2015

Destination d'origine : grange + bétail + habitation

Utilisation actuelle : habitation

Intérêt patrimonial : remarquable

Particularités : un tr-s beau "parc" à bétail est attenant au bâtiment.

n° d'inventaire : **II-E-19**



Vue générale

Lieu-dit : **Les Chèvres**

Altitude : 1 734 m

GPS : N 45° 20' 19"

E 6° 31' 325"

Cadastre : Section Q
n° 81

Accès : piste agricole

Localisation sur 25 000 IGN



n° d'inventaire : **II-E-20**



Façade OUEST



Façade NORD



Façade EST



Façade SUD



Vue générale

Lieu-dit : **Les Chèvres**

Altitude : 1 742 m
GPS : N 45° 20' 197
E 6° 31' 294

Cadastre : Section Q
n° 77

Accès : pédestre

Localisation sur 25 000 IGN



État : bâtiment ayant fait l'objet de travaux récents (jointoiement des pierres de façades, toiture, etc.).
Toiture = tuile mécanique (ou polytuile?)
Date prise de vue : 27.08.2015
Destination d'origine : grange + bétail + habitation
Utilisation actuelle : habitation
Intérêt patrimonial : oui
Particularités : aménagements extérieurs et travaux sur le bâtiment en rupture avec l'usage local.



Façade OUEST



Façade NORD



Façade EST



Façade SUD



État : bâtiment en état de dégradation avancée, mais avec la toiture toujours en place.

Toiture = lauze.

Date prise de vue : 27.08.2015

Destination d'origine : grange à foin

Utilisation actuelle : néant

Intérêt patrimonial : remarquable

Particularités : bel exemple de grange utilisé aujourd'hui comme abri pour le bétail.

n° d'inventaire : **II-E-21**



Vue générale

Lieu-dit : **Les Chèvres**

Altitude : 1 792 m

GPS : N 45° 20' 233

E 6° 31' 207

Cadastre : Section Q
n° 71

Accès : pédestre

Localisation sur 25 000 IGN



n° d'inventaire : **II-E-22**



Façade OUEST



Façade NORD



Façade EST



Façade SUD



Vue générale

Lieu-dit : **Les Chèvres**

Altitude : 1 819 m
GPS : N 45° 20' 260
E 6° 31' 150

Cadastre : Section Q
n° 70

Accès : pédestre

Localisation sur 25 000 IGN



État : bâtiment en voie de dégradation par manque d'entretien de la toiture.

Toiture = lauze.

Date prise de vue : 27/08.2015

Destination d'origine : grange + bétail + habitation

Utilisation actuelle : néant

Intérêt patrimonial : remarquable

Particularités : un garde-lait en ruine est implanté à proximité immédiate du bâtiment.



Façade OUEST



Façade NORD



Façade EST



Façade SUD



État : bâtiment en état de ruine mais dont la conservation permet de restituer volumétrie et ouvertures.
 Toiture = lauze.
Date prise de vue : 27.08.2015
Destination d'origine : grange + bétail + habitation
Utilisation actuelle : -
Intérêt patrimonial : oui
Particularités : le pignon toujours debout a un impact paysager important.

n° d'inventaire : **II-E-23**



Vue générale

Lieu-dit : **Les Chèvres**

Altitude : 1 814 m
GPS : N 45° 20' 219
 E 6° 31' 131

Cadastre : Section Q
n° 73

Accès : pédestre

Localisation sur 25 000 IGN



n° d'inventaire : **II-E-24**



Façade OUEST



Façade NORD



Vue générale



Façade EST



Façade SUD

Lieu-dit : **Les Yvoses**

Altitude : 2 049 m
GPS : N 45° 20' 067
E 6° 30' 774

Cadastre : Section Q
(sur) n° 773

Accès : pédestre

Localisation sur 25 000 IGN



État : bâtiment affecté par des transformations importantes (extensions, terrasse, enduit, toiture, etc.).

Toiture = tôle prélaquée

Date prise de vue : 27.08.2015

Destination d'origine : grange + bétail + habitation

Utilisation actuelle : agricole (?)

Intérêt patrimonial : oui

Particularités : un garde-lait, bien entretenu, est implanté à proximité du bâtiment.



Façade OUEST



Façade NORD



Façade EST



Façade SUD



État : bâtiment en ruine dont la conservation permet de restituer la volumétrie et les ouvertures d'origine.

Toiture = -

Date prise de vue : 27.08.2015

Destination d'origine : grange + bétail + habitation (?)

Utilisation actuelle : -

Intérêt patrimonial : histoire et archéologie

Particularités : un garde-lait effondré est implanté à proximité.

n° d'inventaire : **II-E-25**



Vue générale

Lieu-dit : **Les Yvoses**

Altitude : 2 068 m

GPS : N 45° 20' 042

E 6° 30' 701

Cadastre : Section Q
n° 777

Accès : pédestre

Localisation sur 25 000 IGN





Façade OUEST



Façade NORD



Façade EST



Façade SUD



État : bâtiment conservé pour l'essentiel dans son état d'origine.

Toiture = tôle prélaquée

Date prise de vue : 27.08.2015

Destination d'origine : fabrication + bétail + habitation

Utilisation actuelle : habitation

Intérêt patrimonial : oui

Particularités : la pente de toit paraît avoir été un peu accentuée (?).

n° d'inventaire : **II-E-26**



Vue générale

Lieu-dit : **Les Yvoses**

Altitude : 2 096 m

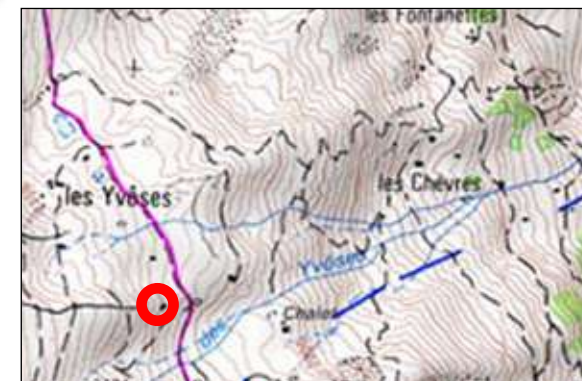
GPS : N 45° 20' 036

E 6° 30' 640

Cadastre : Section Q
n° 764

Accès : pédestre

Localisation sur 25 000 IGN





Façade OUEST



Façade NORTH



Façade EST



Façade SUD



État : bâtiment conservé pour l'essentiel dans son état d'origine.

Toiture = tôle ondulée

Date prise de vue : 27.08.2015

Destination d'origine : grange + bétail + habitation

Utilisation actuelle : habitation

Intérêt patrimonial : remarquable

Particularités : bel exemple de réhabilitation en "haute" altitude.

n° d'inventaire : **II-E-27**



Vue générale

Lieu-dit : **Les Yvoses**

Altitude : 2 100 m

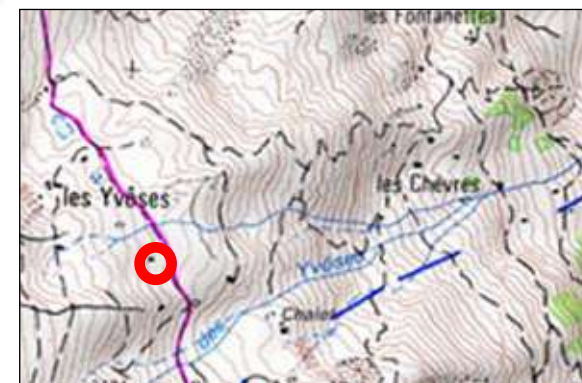
GPS : N 45° 20' 100

E 6° 30' 620

Cadastre : Section Q
n° 762

Accès : pédestre

Localisation sur 25 000 IGN





Façade OUEST



Façade NORD



Façade EST



Façade SUD



État : bâtiment en ruine dont la conservation permet de restituer la volumétrie et partiellement les ouvertures.
Toiture = -
Date prise de vue : 27.08.2015
Destination d'origine : grange + bétail + habitation
Utilisation actuelle : -
Intérêt patrimonial : histoire et archéologie
Particularités : -

n° d'inventaire : **II-E-28**



Vue générale

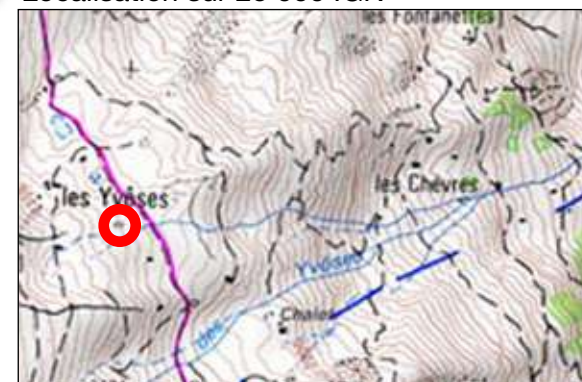
Lieu-dit : **Les Yvoses**

Altitude : 2 111 m
GPS : N 45° 20' 146
 E 6° 30' 559

Cadastre : Section Q
n° 754

Accès : pédestre

Localisation sur 25 000 IGN



n° d'inventaire : **II-E-29**



Façade OUEST



Façade NORD



Façade EST



Façade SUD



Vue générale

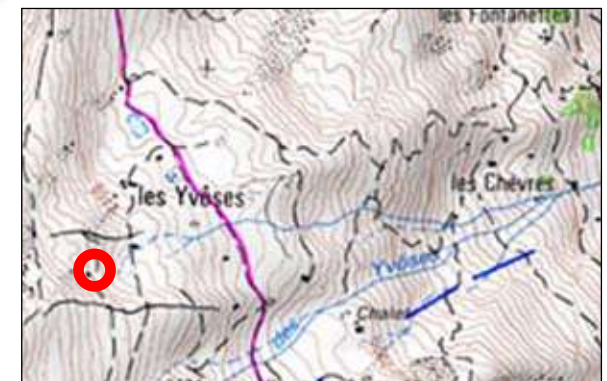
Lieu-dit : **Vedié**

Altitude : 2 156 m
GPS : N 45° 20' 117
E 6° 30' 445

Cadastre : Section Q
n° 755

Accès : **pédestre**

Localisation sur 25 000 IGN



État : bâtiment faisant l'objet de travaux de réhabilitation (et d'extension).

Toiture = tôle prélaquée

Date prise de vue : 27.08.2015

Destination d'origine : fabrication + bétail + habitation

Utilisation actuelle : en travaux

Intérêt patrimonial : remarquable

Particularités : un de bâtiments les plus en altitude de l'inventaire.

n° d'inventaire : **II-E-30**



Façade OUEST



Façade NORD



Façade EST



Façade SUD



Vue générale

Lieu-dit : **Les Yvoses**

Altitude : 2 123 m
GPS : N 45° 20' 200
E 6° 30' 445

Cadastre : Section Q
n° 748

Accès : pédestre

Localisation sur 25 000 IGN



État : bâtiment en ruine dont la conservation permet de restituer volumétrie et ouvertures d'origine.

Toiture = -

Date prise de vue : 27.08.2015

Destination d'origine : -

Utilisation actuelle : -

Intérêt patrimonial : histoire et archéologie

Particularités : ensemble bâti particulièrement témoignant de l'importance pastorale du site.



Façade OUEST



Façade NORD



Façade EST



Façade SUD



État : bâtiment en voie de dégradation par manque d'entretien de la toiture.

Toiture = lauze.

Date prise de vue : 27.08.2015

Destination d'origine : abri bétail couvert et "parc"

Utilisation actuelle : néant

Intérêt patrimonial : remarquable

Particularités : ensemble particulièrement intéressant et rare.

n° d'inventaire : **II-E-31**



Vue générale

Lieu-dit : **Les Yvoses**

Altitude : 2 119 m

GPS : N 45° 20' 204

E 6° 30' 422

Cadastre : Section Q
n° 746

Accès : pédestre

Localisation sur 25 000 IGN





Façade OUEST



Façade NORD



Façade EST



Façade SUD



État : bâtiment ayant fait l'objet de transformations (ouvertures en façades Sud et terrasse).
 Toiture = tôle ondulée
 Date prise de vue : 27.08.2015
 Destination d'origine : grange + bétail + habitation
 Utilisation actuelle : habitation
 Intérêt patrimonial : oui
 Particularités : traitement des ouvertures (volets) en décalage avec le contexte du site.

n° d'inventaire : **II-E-32**



Vue générale

Lieu-dit : **Les Yvoses**

Altitude : 2 106 m
GPS : N 45° 20' 235
 E 6° 30' 493

Cadastre : Section Q
(sur) n° 750

Accès : pédestre

Localisation sur 25 000 IGN





Façade OUEST



Façade NORD



Façade EST



Façade SUD



État : ruine dont la conservation ne permet plus de restituer la volumétrie du bâtiment d'origine.

Toiture = -

Date prise de vue : 27.08.2015

Destination d'origine : -

Utilisation actuelle : -

Intérêt patrimonial : histoire et archéologie

Particularités : un grand "parc" à bétail est attenant à la ruine qui pouvait être un abri couvert pour le bétail.

n° d'inventaire : **II-E-33**



Vue générale

Lieu-dit : **Les Yvoses**

Altitude : 2 086 m

GPS : N 45° 20' 348

E 6° 30' 442

Cadastre : Section Q
n° 739

Accès : pédestre

Localisation sur 25 000 IGN





Façade OUEST



Façade NORD



Façade EST



Façade SUD



État : ruine dont la conservation permet mal de restituer la volumétrie du bâtiment d'origine.

Toiture = -

Date prise de vue : 28.07.2015

Destination d'origine : -

Utilisation actuelle : -

Intérêt patrimonial : histoire et archéologie

Particularités : -

n° d'inventaire : **II-E-34**



Vue générale

Lieu-dit : **Les Yvoses**

Altitude : 2 017 m

GPS : N 45° 20' 438

E 6° 30' 523

Cadastre : Section Q
(sur) n° 731

Accès : pédestre

Localisation sur 25 000 IGN





Façade OUEST



Façade NORD



Façade EST



Façade SUD



État : ruine dont la conservation permet de restituer volumétrie et ouvertures du bâtiment d'origine.

Toiture ==

Date prise de vue : 27.08.2015

Destination d'origine : -

Utilisation actuelle : -

Intérêt patrimonial : histoire et archéologie

Particularités : témoignage de l'importance pastorale du site.

n° d'inventaire : **II-E-35**



Vue générale

Lieu-dit : **Les Yvoses**

Altitude : 2 081 m

GPS : N 45° 20' 256

E 6° 30' 610

Cadastre : Section Q
n° 751

Accès : pédestre

Localisation sur 25 000 IGN





Façade OUEST



Façade NORD



Façade EST



Façade SUD



État : bâtiment ayant fait l'objet d'une reconstruction complète, en place de deux bâtiments anciens.

Toiture = lauze.

Date prise de vue : 27.08.2015

Destination d'origine : -

Utilisation actuelle : habitation (en chantier)

Intérêt patrimonial : -

Particularités : le plan du cadastre de 1888 fait figurer deux bâtiments distincts à la place de celui ci.

n° d'inventaire : **II-E-36**



Vue générale

Lieu-dit : **Les Yvoses**

Altitude : 2 015 m

GPS : N 45° 20' 011

E 6° 30' 873

Cadastre : Section Q
n° 783 et 784

Accès : pédestre

Localisation sur 25 000 IGN





Façade OUEST



Façade NORD



Façade EST



Façade SUD



État : ruine dont la conservation permet de restituer volumétrie et ouvertures du bâtiment d'origine.
 Toiture = lauze (effondrée).
Date prise de vue : 07.09.2015
Destination d'origine : grange à foin
Utilisation actuelle : -
Intérêt patrimonial : oui
Particularités : le bâtiment était un exemple représentatif de grange à foin.

n° d'inventaire : **II-E-37**



Vue générale

Lieu-dit : **Les Fontanettes**

Altitude : 1 729 m
GPS : N 45° 20' 403
 E 6° 31' 239

Cadastre : Section Q
(sur) n° 120

Accès : pédestre

Localisation sur 25 000 IGN





Façade OUEST



Façade NORD



Façade EST



Façade SUD



État : bâtiment ayant été affecté d'importantes transformations de son aspect extérieur et de ses alentours.

Toiture = tôle prélaquée

Date prise de vue : 07.09.2015

Destination d'origine : -

Utilisation actuelle : habitation

Intérêt patrimonial : -

Particularités : un très beau "parc" à bétail est attenant au bâtiment.

n° d'inventaire : **II-E-38**



Vue générale

Lieu-dit : **Les Fontanettes**

Altitude : 1 733 m

GPS : N 45° 20' 393

E 6° 31' 226

Cadastre : Section Q
(sur) n° 120

Accès : piste agricole

Localisation sur 25 000 IGN





Façade OUEST



Façade NORD



Façade EST



Façade SUD



État : bâtiment conservé dans son état d'origine.
 Toiture = lauze.
Date prise de vue : 07.09.2015
Destination d'origine : garde-lait
Utilisation actuelle : néant
Intérêt patrimonial : remarquable
Particularités : le bâtiment est appuyé sur un rocher et se sert de sa morphologie.

n° d'inventaire : **II-E-39**



Vue générale

Lieu-dit : **Les Fontanettes**

Altitude : 1 737 m
GPS : N 45° 20' 147
 E 6° 31' 328

Cadastre : Section Q
(sur) n° 120

Accès : pédestre

Localisation sur 25 000 IGN





Façade OUEST



Façade NORD



Façade EST



Façade SUD



État : ruine dont la conservation permet de restituer la volumétrie et les ouvertures du bâtiment d'origine.

Toiture = -

Date prise de vue : 07.09.2015

Destination d'origine : -

Utilisation actuelle : -

Intérêt patrimonial : histoire et archéologie

Particularités : la végétation arbustive commence à envahir la ruine.

n° d'inventaire : **II-E-40**



Vue générale

Lieu-dit : **Les Fontanettes**

Altitude : 1 739 m

GPS : N 45° 20' 458

E 6° 31' 170

Cadastre : Section Q
n° 122

Accès : pédestre

Localisation sur 25 000 IGN





Façade OUEST



Façade NORD



Façade EST



Façade SUD



État : ruine dont la conservation ne permet plus de restituer la volumétrie du bâtiment d'origine.

Toiture = -

Date prise de vue : 07.09.2015

Destination d'origine : -

Utilisation actuelle : -

Intérêt patrimonial : histoire et archéologie

Particularités : -

n° d'inventaire : **II-E-41**



Vue générale

Lieu-dit : **Les Fontanettes**

Altitude : 1 704 m

GPS : N 45° 20' 513

E 6° 31' 186

Cadastre : Section Q
n° 123

Accès : pédestre

Localisation sur 25 000 IGN






Façade OUEST



Façade NORD



Façade EST



Façade SUD



État : bâtiment ayant fait l'objet d'une reconstruction totale ou partielle à partir de ruines.

Toiture = tôle ondulée

Date prise de vue : 07.09.2015

Destination d'origine : -

Utilisation actuelle : habitation

Intérêt patrimonial : -

Particularités : cet ensemble bâti peut s'apparenter à une juxtaposition d'appentis divers.

n° d'inventaire : **II-E-42**



Vue générale

Lieu-dit : **Glorier (ou Jolla)**

Altitude : 1 674 m

GPS : N 45° 20' 572

E 6° 31' 168

Cadastre : Section Q
n° 442

Accès : pédestre

Localisation sur 25 000 IGN





Façade OUEST



Façade NORD



Façade EST



Façade SUD



État : bâtiment conservé dans son état d'origine, mais en voie de dégradation par manque d'entretien.

Toiture = lauze.

Date prise de vue : 07.09.2015

Destination d'origine : grange + bétail + habitation

Utilisation actuelle : néant

Intérêt patrimonial : remarquable

Particularités : deux dates sont gravées sur le bâtiment, 1842 et 1763, ce qui est la plus vieille date trouvée.

n° d'inventaire : **II-E-43**



Vue générale

Lieu-dit : **Glorier**

Altitude : 1 683 m

GPS : N 45° 20' 656

E 6° 31' 165

Cadastre : Section Q
n° 449

Accès : pédestre

Localisation sur 25 000 IGN





Façade OUEST



Façade NORD



Façade EST



Façade SUD



État : bâtiment ayant été affecté par la création d'ouvertures dans la maçonnerie (avec reprises ciment).
 Toiture = tôle ondulée
Date prise de vue : 07.09.2015
Destination d'origine : grange + bétail + habitation
Utilisation actuelle : habitation
Intérêt patrimonial : oui
Particularités : un garde-lait est implanté à proximité du bâtiment.

n° d'inventaire : **II-E-44**



Vue générale

Lieu-dit : **Glorier**

Altitude : 1 671 m
GPS : N 45° 20' 697
 E 6° 31' 180

Cadastre : Section Q
 n° 474

Accès : piste agricole

Localisation sur 25 000 IGN





Façade OUEST



Façade NORD



Façade EST



Façade SUD



État : bâtiment conservé pour l'essentiel dans son état d'origine.

Toiture = lauze.

Date prise de vue : 07.09.2015

Destination d'origine : grange + bétail + habitation

Utilisation actuelle : habitation

Intérêt patrimonial : remarquable

Particularités : un très beau "parc" à bétail est attenant avec un arbre remarquable à proximité.

n° d'inventaire : **II-E-45**



Vue générale

Lieu-dit : Les Thuiles

Altitude : 1 650 m

GPS : N 45° 20' 755

E 6° 31' 178

Cadastre : Section Q
n° 477

Accès : piste agricole

Localisation sur 25 000 IGN





Façade OUEST



Façade NORD



Façade EST



Façade SUD



État : bâtiment conservé dans son état d'origine.
 Toiture = lauze.
Date prise de vue : 07.09.2015
Destination d'origine : garde-lait
Utilisation actuelle : annexe bâtiment voisin (C-47)
Intérêt patrimonial : remarquable
Particularités : exemple très représentatif de ce type de bâtiment.

n° d'inventaire : **II-E-46**



Vue générale

Lieu-dit : **La Biella**

Altitude : 1 636 m
GPS : N 45° 20' 811
 E 6° 31' 163

Cadastre : Section Q
 (sur) n° 481

Accès : pédestre

Localisation sur 25 000 IGN





Façade OUEST



Façade NORD



Façade EST



Façade SUD



État : bâtiment conservé dans son état d'origine.
 Toiture = lauze.
Date prise de vue : 07.09.2015
Destination d'origine : grange + bétail + habitation
Utilisation actuelle : habitation
Intérêt patrimonial : remarquable
Particularités : -

n° d'inventaire : **II-E-47**



Vue générale

Lieu-dit : **La Biella**

Altitude : 1 636 m
GPS : N 45° 20' 819
 E 6° 31' 158

Cadastre : Section Q
n° 480

Accès : piste agricole

Localisation sur 25 000 IGN





Façade OUEST



Façade NORD



Façade EST



Façade SUD



État : bâtiment conservé pour l'essentiel dans son état d'origine.

Toiture = bac acier

Date prise de vue : 07.09.2015

Destination d'origine : garde-lait

Utilisation actuelle : annexe bâtiment voisin (C-49)

Intérêt patrimonial : oui

Particularités : -

n° d'inventaire : **II-E-48**



Vue générale

Lieu-dit : La Biella

Altitude : 1 635 m

GPS : N 45° 20' 811

E 6° 31' 100

Cadastre : Section Q
(sur) n° 484

Accès : piste agricole

Localisation sur 25 000 IGN



n° d'inventaire : **II-E-49**



Façade OUEST



Façade NORD



Façade EST



Façade SUD



État : bâtiment ayant été affecté par plusieurs transformations (couverture, bardage, ouvertures, ciment etc.).
Toiture = tôle ondulée
Date prise de vue : 07.09.2015
Destination d'origine : grange + bétail + habitation
Utilisation actuelle : habitation
Intérêt patrimonial : remarquable
Particularités : le terrain autour du bâtiment a été décaissé, laissant apparaître les fondations.



Vue générale

Lieu-dit : **La Biella**

Altitude : 1 637 m
GPS : N 45° 20' 819
E 6° 31' 097

Cadastre : Section Q
n° 485

Accès : pédestre

Localisation sur 25 000 IGN





Façade OUEST



Façade NORD



Façade EST



Façade SUD



État : bâtiment conservé dans son état d'origine.
 Toiture = lauze.
Date prise de vue : 07.09.2015
Destination d'origine : grange + bétail + habitation
Utilisation actuelle : habitation
Intérêt patrimonial : remarquable
Particularités : un "parc" à bétail et un garde-lait sont attenants au bâtiment.

n° d'inventaire : **II-E-50**



Vue générale

Lieu-dit : **La Biella**

Altitude : 1 656 m
GPS : N 45° 20' 820
 E 6° 31' 097

Cadastre : Section Q
n° 486

Accès : pédestre

Localisation sur 25 000 IGN





Façade OUEST



Façade NORD



Façade EST



Façade SUD



État : bâtiment ayant été affecté par d'importantes transformations (ou reconstruction?).

Toiture = ardoise

Date prise de vue : 07.09.2015

Destination d'origine : grange + bétail + habitation

Utilisation actuelle : habitation

Intérêt patrimonial : -

Particularités : terrasse aménagée en façade Sud.

n° d'inventaire : **II-E-51**



Vue générale

Lieu-dit : La Bielle

Altitude : 1 661 m

GPS : N 45° 20' 856

E 6° 31' 017

Cadastre : Section Q
n° 496

Accès : pédestre

Localisation sur 25 000 IGN





Façade OUEST



Façade NORD



Façade EST



Façade SUD



État : bâtiment ayant fait l'objet d'une réhabilitation récente.

Toiture = grosse ardoise.

Date prise de vue : 07.09.2015

Destination d'origine : grange à foin + bétail (?)

Utilisation actuelle : habitation

Intérêt patrimonial : oui

Particularités : une inscription, gravée sur une pierre de la façade Ouest, indique la date de 1829.

n° d'inventaire : **II-E-52**



Vue générale

Lieu-dit : **Carlier**

Altitude : 1 646 m

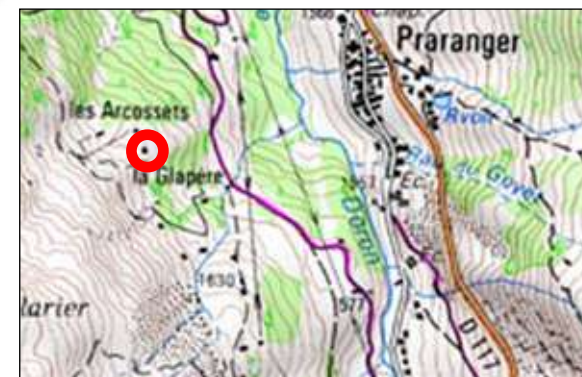
GPS : N 45° 20' 955

E 6° 30' 986

Cadastre : Section Q
n° 504

Accès : piste agricole

Localisation sur 25 000 IGN






Façade OUEST



Façade NORD



Façade EST



Façade SUD



État : bâtiment en ruine dépourvu de toiture, mais avec ses murs encore debout.

Toiture = -

Date prise de vue : 07.09.2015

Destination d'origine : grange à foin

Utilisation actuelle : -

Intérêt patrimonial : remarquable

Particularités : le bâtiment est adossé à un énorme rocher vertical sur son coin aval Sud.

n° d'inventaire : **II-E-53**



Vue générale

Lieu-dit : **Aux Arcossets**

Altitude : 1 640 m

GPS : N 45° 20' 991

E 6° 30' 971

Cadastre : Section Q
n° 723

Accès : pédestre

Localisation sur 25 000 IGN





Façade OUEST



Façade NORD



Façade EST



Façade SUD



État : bâtiment conservé dans son état d'origine mais en voie de dégradation.

Toiture = lauze (dégradée).

Date prise de vue : 07.09.2015

Destination d'origine : grange à foin

Utilisation actuelle : néant

Intérêt patrimonial : remarquable

Particularités : le bâtiment sert d'abri ouvert pour le bétail.

n° d'inventaire : **II-E-54**



Vue générale

Lieu-dit : **Aux Arcossets**

Altitude : 1 665 m

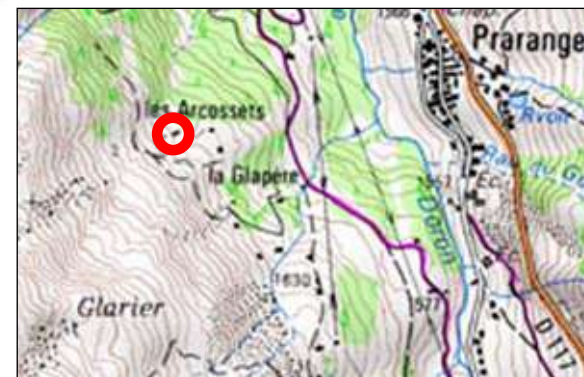
GPS : N 45° 20' 988

E 6° 30' 905

Cadastre : Section Q
n° 726

Accès : pédestre

Localisation sur 25 000 IGN





Façade OUEST



Façade NORD



Façade EST



Façade SUD



État : bâtiment conservé dans son état d'origine.
 Toiture = lauze et tôle de bidons pour l'extension Nord.
Date prise de vue : 07.09.2015
Destination d'origine : grange + bétail + habitation
Utilisation actuelle : habitation
Intérêt patrimonial : remarquable
Particularités : le bâtiment est appuyé sur un gros rocher à son coin amont Sud.

n° d'inventaire : **II-E-55**



Vue générale

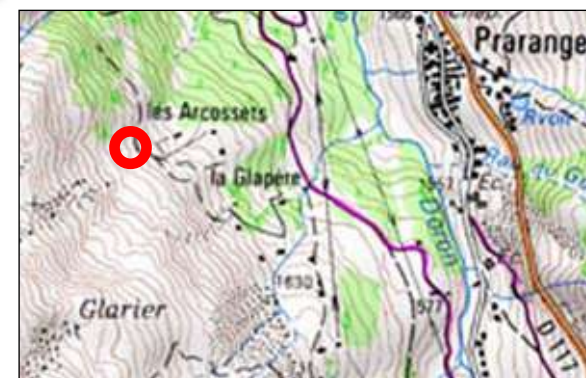
Lieu-dit : **Aux Arcossets**

Altitude : 1 693 m
GPS : N 45° 20' 972
 E 6° 30' 834

Cadastre : Section Q
n° 527

Accès : pédestre

Localisation sur 25 000 IGN







Façade OUEST



Façade NORD



Façade EST



Façade SUD



État : bâtiment conservé dans son état d'origine.
Toiture = tôle ondulée (?)
Date prise de vue : 07.097.2015
Destination d'origine : garde-lait
Utilisation actuelle : annexe habitation voisine (C-55)
Intérêt patrimonial : remarquable
Particularités : -

n° d'inventaire : **II-E-56**



Vue générale

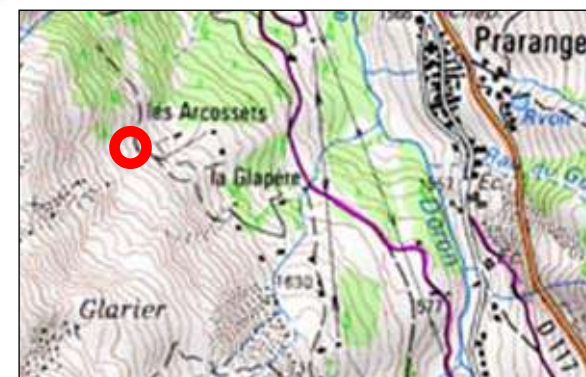
Lieu-dit : **Aux Arcossets**

Altitude : 1 695 m
GPS : N 45° 20' 970
 E 6° 30' 833

Cadastre : Section Q
(sur) n° 527

Accès : pédestre

Localisation sur 25 000 IGN





Façade OUEST



Façade NORTH



Façade EST



Façade SOUTH



État : bâtiment conservé pour l'essentiel dans son état d'origine.

Toiture = bac acier.

Date prise de vue : 07.09.2015

Destination d'origine : grange à foin + bétail

Utilisation actuelle : néant

Intérêt patrimonial : remarquable

Particularités : exemple bien représentatif de ce type de bâtiment (grange-écurie).

n° d'inventaire : **II-E-57**



Vue générale

Lieu-dit : **Burdin**

Altitude : 1 474 m

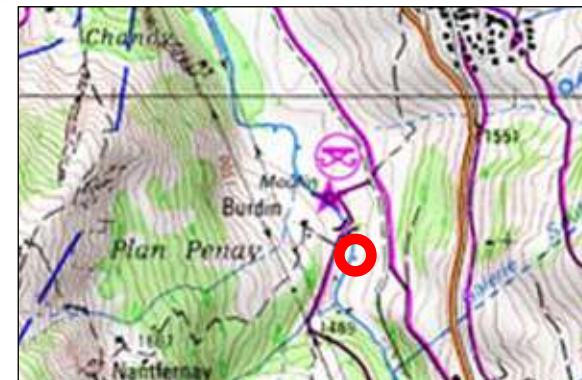
GPS : N 45° 21' 401

E 6° 31' 118

Cadastre : Section R
n° 107

Accès : pédestre

Localisation sur 25 000 IGN





Façade OUEST



Façade NORD



Façade EST



Façade SUD



État : petit bâtiment de construction assez récente, transformée pour le rendre habitable (?).

Toiture = tôle ondulée

Date prise de vue : 12.09.2015

Destination d'origine : grange à foin + bétail

Utilisation actuelle : habitation

Intérêt patrimonial : oui

Particularités : ce bâtiment ne figure pas sur le plan du cadastre de 1888.

n° d'inventaire : **II-E-58**



Vue générale

Lieu-dit : **Burdin**

Altitude : 1 489 m

GPS : N 45° 21' 413

E 6° 31' 052

Cadastre : Section R
n° 507

Accès : pédestre

Localisation sur 25 000 IGN





Façade OUEST



Façade NORD



Façade EST



Façade SUD



État : bâtiment affecté par d'importantes transformations (couverture, enduit à l'aval +au Nord, ouvertures).
 Toiture = bac acier
Date prise de vue : 12.09.2015
Destination d'origine : grange + bétail + habitation
Utilisation actuelle : agricole ? (habitation)
Intérêt patrimonial : oui
Particularités : grand bâtiment agricole de fond de vallée.

n° d'inventaire : **II-E-59**



Vue générale

Lieu-dit : **Burdin**

Altitude : 1 480 m
GPS : N 45° 21' 413
 E 6° 31' 052

Cadastre : Section R
 n° 165

Accès : pédestre

Localisation sur 25 000 IGN





Façade OUEST



Façade NORD



Façade EST



Façade SUD

n° d'inventaire : **II-E-60**



Vue générale

Lieu-dit : **Nanfernaz**

Altitude : 1 638 m
GPS : N 45° 21' 30"
E 6° 30' 787

Cadastre : Section R
n° 281

Accès : pédestre

Localisation sur 25 000 IGN



État : ruine dont la conservation ne permet pas de restituer la volumétrie du bâtiment d'origine.

Toiture = -

Date prise de vue : 12.09.2015

Destination d'origine : -

Utilisation actuelle : -

Intérêt patrimonial : histoire et archéologie

Particularités : ensemble de deux bâtiments en ruine dans une clairière en voie de renfermement.



Façade OUEST



Façade NORD



Façade EST



Façade SUD



État : bâtiment conservé pour l'essentiel dans son état d'origine.

Toiture = bac acier

Date prise de vue : 12.09.2015

Destination d'origine : grange + bétail + habitation

Utilisation actuelle : habitation

Intérêt patrimonial : remarquable

Particularités : une inscription, gravée sur une pierre de la façade Sud, indique la date de 1907.

n° d'inventaire : **II-E-61**



Vue générale

Lieu-dit : Nanfernaz
(sur IGN = Nantiernay)

Altitude : 1 670 m
GPS : N 45° 21' 273
E 6° 30' 692

Cadastre : Section R
(sur) n° 236
Accès : pédestre

Localisation sur 25 000 IGN



n° d'inventaire : **II-E-62**



Façade OUEST



Façade NORD



Façade EST



Façade SUD



Vue générale

Lieu-dit : Nanfernaz
(sur IGN = Nantiernay)

Altitude : 1 669 m
GPS : N 45° 21' 285
E 6° 30' 704

Cadastre : Section R
(sur) n° 236
Accès : pédestre

Localisation sur 25 000 IGN



État : bâtiment en voie de dégradation par manque d'entretien de la toiture.

Toiture = lauze.

Date prise de vue : 12.09.2015

Destination d'origine : garde-lait

Utilisation actuelle : néant

Intérêt patrimonial : remarquable

Particularités : ce garde-lait est remarquable par sa grande taille.



Façade OUEST



Façade NORD



Façade EST



Façade SUD



État : bâtiment en ruine (plus de toiture), mais dont les murs sont encore entiers et debout .

Toiture = -

Date prise de vue : 12.09.2015

Destination d'origine : grange + bétail + habitation

Utilisation actuelle : -

Intérêt patrimonial : histoire et archéologie

Particularités : la panne faîtière est encore posée sur un des murs du bâtiment.

n° d'inventaire : **II-E-63**



Vue générale

Lieu-dit : **Les Priots**

Altitude : 1 784 m

GPS : N 45° 21' 39"

E 6° 30' 50"

Cadastre : Section R
n° 16

Accès : pédestre

Localisation sur 25 000 IGN



n° d'inventaire : **II-E-64**



Façade OUEST



Façade NORD



Façade EST



Façade SUD



Vue générale

Lieu-dit : **Les Priots**

Altitude : 1 806 m
GPS : N 45° 21' 348
E 6° 30' 477

Cadastre : Section R
(sur) n° 13

Accès : pédestre

Localisation sur 25 000 IGN



État : bâtiment conservé pour l'essentiel dans son état d'origine.

Toiture = tôle prélaquée (toiture neuve)

Date prise de vue : 12.09.2015

Destination d'origine : grange + bétail + habitation

Utilisation actuelle : habitation

Intérêt patrimonial : remarquable

Particularités : bel exemple de réhabilitation respectueuse du bâtiment existant.



Façade OUEST



Façade NORD



Façade EST



Façade SUD



État : ruine dont la conservation permet encore de restituer volumétrie et ouvertures du bâtiment d'origine.
Toiture = -
Date prise de vue : 12.09.2015
Destination d'origine : grange + bétail + habitation
Utilisation actuelle : -
Intérêt patrimonial : histoire et archéologie
Particularités : -

n° d'inventaire : **II-E-65**



Vue générale

Lieu-dit : **Les Priots**

Altitude : 1 841 m
GPS : N 45° 21' 38"
 E 6° 30' 36"

Cadastre : Section R
n° 25

Accès : pédestre

Localisation sur 25 000 IGN





Façade OUEST



Façade NORD



Façade EST



Façade SUD



État : bâtiment en ruine dont il est possible de restituer la volumétrie.

Toiture = lauze.

Date prise de vue : 12.09.2015

Destination d'origine : garde-lait

Utilisation actuelle : -

Intérêt patrimonial : remarquable

Particularités : -

n° d'inventaire : **II-E-66**



Vue générale

Lieu-dit : **Les Priots**

Altitude : 1 816 m

GPS : N 45° 21' 313

E 6° 30' 429

Cadastre : Section R
(sur) n° 23

Accès : pédestre

Localisation sur 25 000 IGN





Façade OUEST



Façade NORD



Façade EST



Façade SUD



État : bâtiment en ruine mais dont les murs sont encore entiers et debout.

Toiture = -

Date prise de vue : 12.09.2015

Destination d'origine : grange + bétail + habitation

Utilisation actuelle : -

Intérêt patrimonial : remarquable

Particularités : un "parc" à bétail et un garde-lait en ruine sont attenants au bâtiment.

n° d'inventaire : **II-E-67**



Vue générale

Lieu-dit : **Les Priots**

Altitude : 1 842 m

GPS : N 45° 21' 267

E 6° 30' 434

Cadastre : Section R
n° 4

Accès : pédestre

Localisation sur 25 000 IGN





Façade OUEST



Façade NORD



Façade EST



Façade SUD



État : bâtiment conservé dans son état d'origine.
 Toiture = lauze.
Date prise de vue : 12.09.2015
Destination d'origine : grange + bétail + habitation
Utilisation actuelle : agricole (abri berger)
Intérêt patrimonial : remarquable
Particularités : ce bâtiment a un impact paysager particulièrement important (visible de très loin).

n° d'inventaire : **II-E-68**



Vue générale

Lieu-dit : **Les Priots**

Altitude : 1 918 m
GPS : N 45° 21' 370
 E 6° 30' 188

Cadastre : Section R
n° 32

Accès : pédestre

Localisation sur 25 000 IGN





Façade OUEST



Façade NORD



Façade EST



Façade SUD



État : “parc” à bétail isolé en pleine montagne.
Toiture = -
Date prise de vue : 12.09.2015
Destination d'origine : “parc” à bétail
Utilisation actuelle : -
Intérêt patrimonial : histoire et archéologie
Particularités : ces grandes parcelles de pâturage dénudé sont parsemées de “parcs” de ce genre, plus ou moins grands.

n° d'inventaire : **II-E-69**



Vue générale

Lieu-dit : **Les Priots**

Altitude : 2 023 m
GPS : N 45° 21' 158
 E 6° 29' 888

Cadastre : Section R
(sur) n° 8

Accès : pédestre

Localisation sur 25 000 IGN





Façade OUEST



Façade NORD



Façade EST



Façade SUD

n° d'inventaire : **II-E-70**



Vue générale

Lieu-dit : **Les Priots**

Altitude : 2 088 m
GPS : N 45° 21' 069
E 6° 29' 649

Cadastre : Section R
(sur) n° 8

Accès : pédestre

Localisation sur 25 000 IGN



État : “parc” à bétail isolé en pleine montagne.
Toiture = -
Date prise de vue : 12.09.2015
Destination d'origine : “parc” à bétail
Utilisation actuelle : -
Intérêt patrimonial : histoire et archéologie
Particularités : ces grandes parcelles de pâturage dénudé sont parsemées de “parcs” de ce genre, plus ou moins grands.



Façade OUEST



Façade NORTH



Façade EST



Façade SOUTH



État : bâtiment conservé dans son état d'origine.
 Toiture = lauze.
Date prise de vue : 12.097.2015
Destination d'origine : fabrication + bétail + habitation
Utilisation actuelle : agricole (habitation, etc.)
Intérêt patrimonial : remarquable
Particularités : un grand "parc" à bétail est attenant au bâtiment ; bel enduit "grilla" sur les 4 façades.

n° d'inventaire : **II-E-71**



Vue générale

Lieu-dit : **Le Chaffat**

Altitude : 2 126 m
GPS : N 45° 21' 30"
 E 6° 29' 349"

Cadastre : Section R
(sur) n° 3

Accès : pédestre

Localisation sur 25 000 IGN



n° d'inventaire : **II-E-72**



Façade OUEST



Façade NORD



Façade EST



Façade SUD



Vue générale

Lieu-dit : **Le Chaffat**

Altitude : 2 143 m
GPS : N 45° 21' 250
E 6° 29' 331

Cadastre : Section R
(sur) n° 1

Accès : pédestre

Localisation sur 25 000 IGN



État : bâtiment conservé pour l'essentiel dans son état d'origine, mis à part une terrasse construite en 1948.

Toiture = lauze.

Date prise de vue : 12.09.2015

Destination d'origine : grange + bétail + habitation

Utilisation actuelle : habitation occasionnelle

Intérêt patrimonial : remarquable

Particularités : avec bâtiment enduit "grilla".



Façade OUEST



Façade NORD



Façade EST



Façade SUD



État : très grand bâtiment en ruine dont la partie Sud est pour l'essentiel debout (1 pan de toit effondré).

Toiture = lauze.

Date prise de vue : 12.09.2015

Destination d'origine : grange + bétail + habitation

Utilisation actuelle : -

Intérêt patrimonial : remarquable

Particularités : un petit "parc" avec abri couvert jouxte le bâtiment, avec un grand enclos pierre attenant.

n° d'inventaire : **II-E-73**



Vue générale

Lieu-dit : **Le Chaffat**

Altitude : 2 084 m

GPS : N 45° 21' 018

E 6° 29' 757

Cadastre : Section R
(sur) n° 8

Accès : pédestre

Localisation sur 25 000 IGN





Façade OUEST



Façade NORD



Façade EST



Façade SUD



État : bâtiment prenant la forme d'un baraquement dont la toiture est en voie de dégradation.

Toiture = lauze, tôle ondulée, tôle de bidons.

Date prise de vue : 12.09.2015

Destination d'origine : abri sommaire

Utilisation actuelle : néant

Intérêt patrimonial : -

Particularités : ce bâtiment ne figure pas sur le plan du cadastre de 1888.

n° d'inventaire : **II-E-74**



Vue générale

Lieu-dit : La Motte

Altitude : 1 577 m

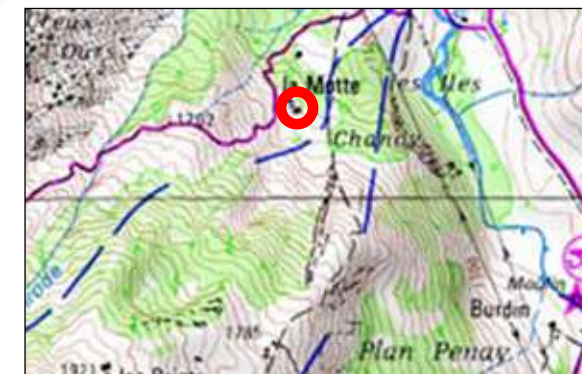
GPS : N 45° 21' 722


E 6° 30' 540

Cadastre : Section R
(sur) n° 353

Accès : pédestre

Localisation sur 25 000 IGN





Façade OUEST



Façade NORD



Façade EST



Façade SUD



État : ruine dont l'état de conservation permet mal de restituer la volumétrie d'origine.

Toiture = -

Date prise de vue : 12.09.2015

Destination d'origine : -

Utilisation actuelle : -

Intérêt patrimonial : histoire et archéologie

Particularités : -

n° d'inventaire : **II-E-75**



Vue générale

Lieu-dit : La Motte

Altitude : 1 578 m

GPS : N 45° 21' 720


E 6° 30' 547

Cadastre : Section R
n° 351

Accès : pédestre

Localisation sur 25 000 IGN





Façade OUEST



Façade NORD



Façade EST



Façade SUD



État : ruine dont l'état de conservation ne permet plus de restituer la volumétrie d'origine.

Toiture = -

Date prise de vue : 12.09.2015

Destination d'origine : -

Utilisation actuelle : -

Intérêt patrimonial : histoire et archéologie

Particularités : le toponyme du site et sa configuration laisse imaginer une occupation médiévale du site (?).

n° d'inventaire : **II-E-76**



Vue générale

Lieu-dit : La Motte

Altitude : 1 576 m

GPS : N 45° 21' 714

E 6° 30' 552

Cadastre : Section R
n° 351

Accès : pédestre

Localisation sur 25 000 IGN





Façade OUEST



Façade NORD



Façade EST



Façade SUD



État : bâtiment conservé dans son état d'origine.
 Toiture = tôle ondulée
Date prise de vue : 12.09.2015
Destination d'origine : grange + bétail + habitation
Utilisation actuelle : agricole (?)
Intérêt patrimonial : remarquable
Particularités : un "parc" à bétail est implanté dans la pente à l'amont du bâtiment.

n° d'inventaire : **II-E-77**



Vue générale

Lieu-dit : Les Iles

Altitude : 1 538 m
GPS : N 45° 21' 783
 E 6° 30' 559

Cadastre : Section R
n° 354

Accès : pédestre

Localisation sur 25 000 IGN





Façade OUEST



Façade NORD



Façade EST



Façade SUD



État : bâtiment conservé dans son état d'origine.
Toiture = lauze.
Date prise de vue : 12.09.2015
Destination d'origine : moulin
Utilisation actuelle : musée
Intérêt patrimonial : remarquable
Particularités : l'intérêt patrimonial du bâtiment est à associer à tout son environnement technique (amenées d'eau, etc.).

n° d'inventaire : **II-E-78**



Vue générale

Lieu-dit : **Moulin Burdin**

Altitude : 1 468 m
GPS : N 45° 21' 45"
E 6° 31' 092

Cadastre : Section M
n° 915

Accès : pédestre

Localisation sur 25 000 IGN



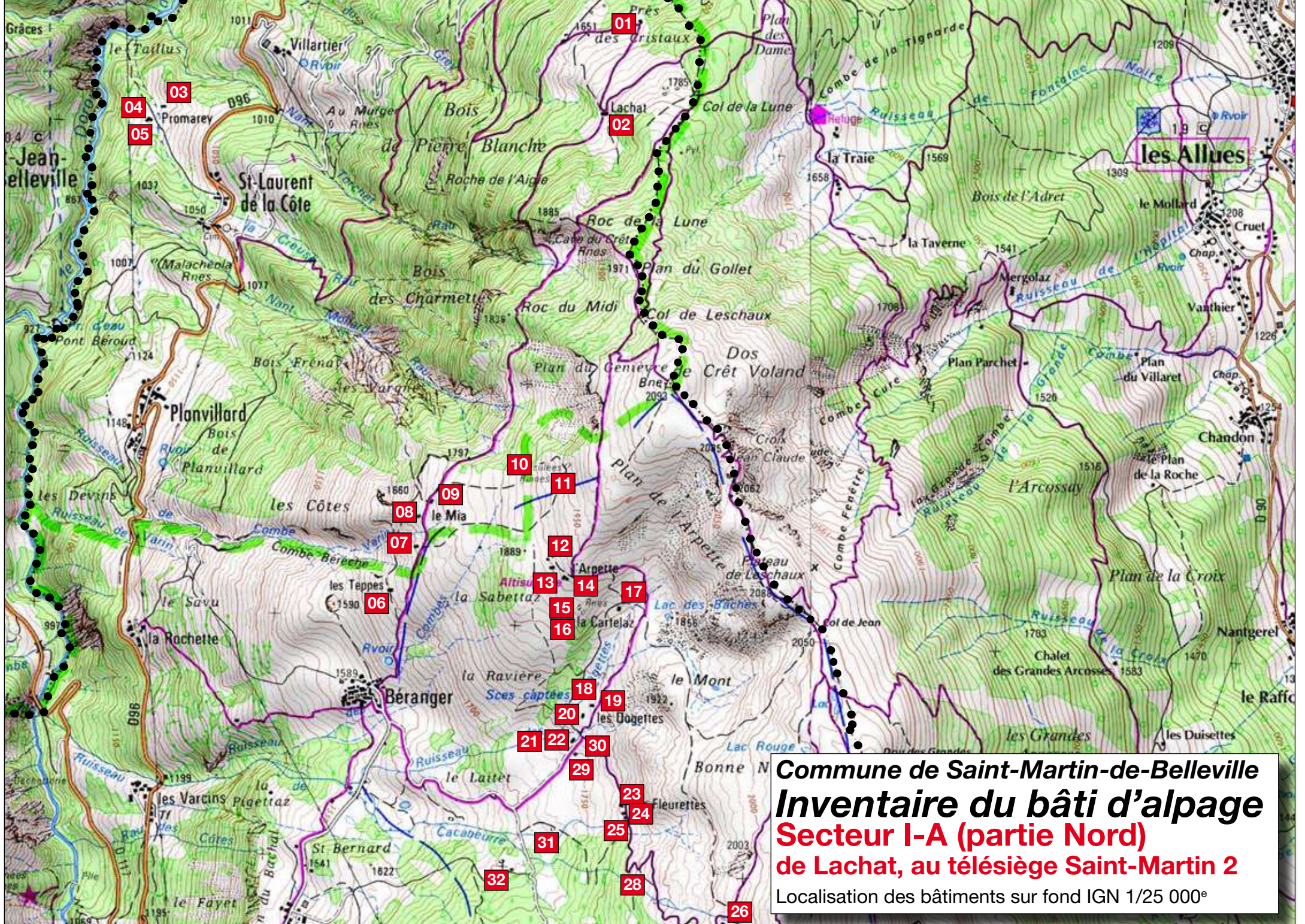


Inventaire du bâti d'alpage
Commune de Saint-Martin-de-Belleville

Olivier Pasquet
Octobre 2015

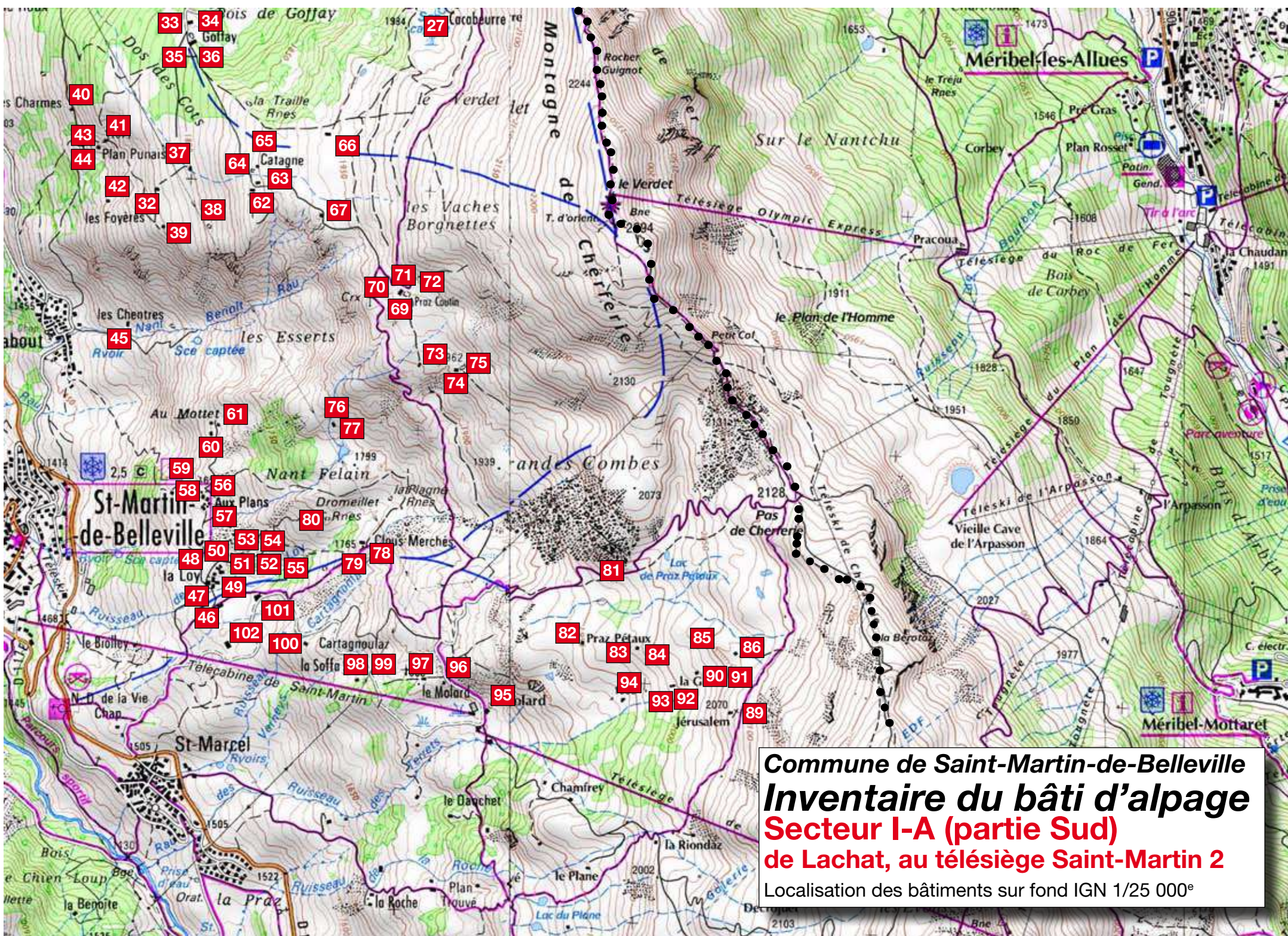
Secteur I-A
de Lachat, au télésiège Saint-Martin 2

Fiches 01 à 102



Commune de Saint-Martin-de-Belleville
Inventaire du bâti d'alpage
Secteur I-A (partie Nord)
de Lachat, au télésiège Saint-Martin 2

Localisation des bâtiments sur fond IGN 1/25 000^e





Façade OUEST



Façade NORD



Façade EST



Façade SUD



État : dégradation de la toiture et de la charpente risquant de conduire à la ruine du bâtiment, non entretenu. Toiture = lauze et tôle ondulée.

Date prise de vue : 29.09.2015

Destination d'origine : fabrication + abri des alpagistes

Utilisation actuelle : néant (début de ruine)

Intérêt patrimonial : oui pour son état d'origine

Particularités : une inscription sur la porte d'entrée en bois : 1939. Un arbre pousse contre le bâtiment.

n° d'inventaire : **I-A-01**



Vue générale

Lieu-dit : **Montagne de Lachat**
sur IGN = Prés des Cristaux
(Saint-Laurent-de-la-Côte)

Altitude : 1668 m
GPS : N 45° 26' 020
E 6° 31' 307

Cadastre : Section D
(sur) n° 2
Accès : piste agricole

Localisation sur 25 000 IGN





Façade OUEST



Façade NORD



Façade EST



Façade SUD



État : bâtiment en bon état apparent, construit sans doute en deux temps (ajout extension à l'amont ?).

Toiture = tôle ondulée.

Date prise de vue : 29.09.2015

Destination d'origine : fabrication + écuie + habitation

Utilisation actuelle : agricole

Intérêt patrimonial : remarquable

Particularités : Deux inscriptions gravées sur pierre : à l'aval JG fruitier 1930/31 et à l'amont JMB 1848.

n° d'inventaire : **I-A-02**



Vue générale

Lieu-dit : Montagne de Lachat
(Saint-Laurent-de-la-Côte)

Altitude : 1728 m
GPS : N 45° 25' 817
E 6° 31' 184

Cadastre : Section D
n° 6
Accès : piste agricole

Localisation sur 25 000 IGN





Façade OUEST



Façade NORD



Façade EST



Façade SUD



État : bâtiment sans doute relativement “récent”, encore en état mais peu entretenu.

Toiture = tuile mécanique et fonds de bidons tôle.

Date prise de vue : 29.09.2015

Destination d'origine : grange à foin + écurie

Utilisation actuelle : agricole, peu utilisé

Intérêt patrimonial : oui

Particularités : la couverture est pour partie réalisée en fonds de bidons tôle = unique pour cet inventaire.

n° d'inventaire : **I-A-03**



Vue générale

Lieu-dit : **Promarey**
(Saint-Laurent-de-la-Côte)

Altitude : 986 m

GPS : N 45° 25' 814

E 6° 29' 777

Cadastre : Section B
n° 666

Accès : piste agricole

Localisation sur 25 000 IGN



n° d'inventaire : **I-A-04**



Façade OUEST



Façade NORD



Façade EST



Façade SUD



Vue générale

Lieu-dit : Promarey
(Saint-Laurent-de-la-Côte)

Altitude : 943 m
GPS : N 45° 25' 800
E 6° 29' 738

Cadastre : Section B
n° 657
Accès : piste agricole

Localisation sur 25 000 IGN



État : bâtiment conservé dans son état d'origine, mais dégradé (fissures) malgré l'ajout un soutènement aval.
Toiture = tuile mécanique.

Date prise de vue : 29.09.2015

Destination d'origine : grange+ écurie + habitation

Utilisation actuelle : néant

Intérêt patrimonial : remarquable

Particularités : écurie voûtée avec cohabitation bétail/
habitation.



Façade OUEST



Façade NORD



Façade EST



Façade SUD



État : bâtiment conservé pour l'essentiel dans son état d'origine.

Toiture = tuile mécanique.

Date prise de vue : 29.09.2015

Destination d'origine : cave + habitation

Utilisation actuelle : habitation

Intérêt patrimonial : remarquable

Particularités : belle cave voûtée au niveau 0 ; les deux bâtiments sont entourés de très beaux arbres fruitiers.

n° d'inventaire : **I-A-05**



Vue générale

Lieu-dit : Promarey
(Saint-Laurent-de-la-Côte)

Altitude : 940 m

GPS : N 45° 25' 797

E 6° 29' 730

Cadastre : Section B
n° 656

Accès : piste agricole

Localisation sur 25 000 IGN



n° d'inventaire : **I-A-06**



Façade OUEST



Façade NORD



Façade EST



Façade SUD



Vue générale

Lieu-dit : **Les Teppes**

Altitude : 1 702 m

GPS : N 45° 24' 748

E 6° 30' 494

Cadastre : Section B
n° 10

Accès : pédestre

Localisation sur 25 000 IGN



État : bâtiment conservé dans son état d'origine, entretenu sans dégradation majeure.

Toiture = tôle ondulée, tôle de bidons pour extension.

Date prise de vue : 28.07.2015

Destination d'origine : grange + bétail + habitation

Utilisation actuelle : néant

Intérêt patrimonial : oui

Particularités : le bâtiment d'origine a été agrandi par deux extensions anciennes.

n° d'inventaire : **I-A-07**



Façade OUEST



Façade NORD



Façade EST



Façade SUD



État : l'état d'origine a été affecté par d'importantes dégradations liées à l'adjonction de balcons et terrasses. Toiture = bac acier (récent).

Date prise de vue : 28.07.2015

Destination d'origine : grange + bétail + habitation

Utilisation actuelle : habitation

Intérêt patrimonial : dégradé

Particularités : bel enduit "grilla" dégradé par d'importants raccords d'enduit ciment.



Vue générale

Lieu-dit : **Le Mias**
(Saint-Laurent-de-la-Côte)

Altitude : 1 754 m
GPS : N 45° 24' 846
E 6° 30' 586

Cadastre : Section D
n° 26
Accès : piste agricole

Localisation sur 25 000 IGN



n° d'inventaire : **I-A-08**



Façade OUEST



Façade NORD



Façade EST



Façade SUD



Vue générale

Lieu-dit : **Le Mias**
(Saint-Laurent-de-la-Côte)

Altitude : 1 770 m
GPS : N 45° 24' 916
E 6° 30' 589

Cadastre : Section D
n° 30
Accès : piste agricole

Localisation sur 25 000 IGN



État : bâtiment dans son état d'origine, mais avec un mur extérieur latéral partiellement effondré.

Toiture = lauze.

Date prise de vue : 28.07.2015

Destination d'origine : grange + écurie + habitation

Utilisation actuelle : néant

Intérêt patrimonial : remarquable

Particularités : bel enduit "grilla".

n° d'inventaire : **I-A-09**



Façade OUEST



Façade NORD



Façade EST



Façade SUD



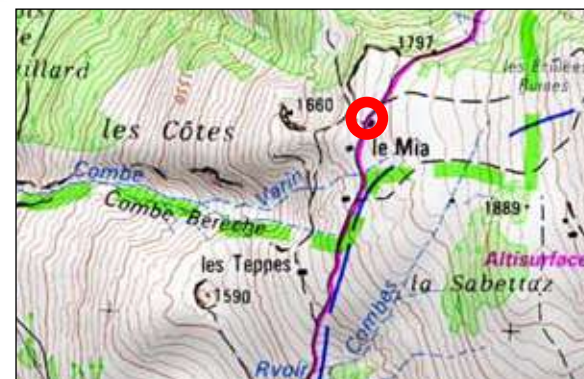
Vue générale

Lieu-dit : **Le Mias**
(Saint-Laurent-de-la-Côte)

Altitude : 1 770 m
GPS : N 45° 24' 916
E 6° 30' 589

Cadastre : Section D
n° 22
Accès : piste agricole

Localisation sur 25 000 IGN



État : bâtiment faisant l'objet d'un chantier en cours, mais ayant seulement affecté la façade pignon Sud.
Toiture = lauze.

Date prise de vue : 28.07.2015

Destination d'origine : grange + écurie+ habitation

Utilisation actuelle : néant

Intérêt patrimonial : remarquable

Particularités : bel enduit "grilla", pour partie dégradé sur la façade Sud, à cause de travaux (de sauvegarde?).



Façade OUEST



Façade NORD



Façade EST



Façade SUD



État : bâtiment en ruine avec un des pignons encore debout, sans traces significatives des autres façades.

Toiture = néant

Date prise de vue : 28.07.2015

Destination d'origine : ?

Utilisation actuelle : -

Intérêt patrimonial : histoire et archéologie

Particularités : le mur pignon, toujours debout, permet encore d'imaginer le volume d'origine du bâtiment.

n° d'inventaire : **I-A-10**



Vue générale

Lieu-dit : Les Eculées

Altitude : 1 940 m

GPS : N 45° 24' 987

E 6° 31' 042

Cadastre : Section C
n° 34

Accès : pédestre

Localisation sur 25 000 IGN





Façade OUEST



Façade NORD



Façade EST



Façade SUD



État : vaste bâtiment en ruine, dont seuls demeurent debout le pignon aval et pour partie un mur de refend.

Toiture = -

Date prise de vue : 28.07.2015

Destination d'origine : ?

Utilisation actuelle : -

Intérêt patrimonial : histoire et archéologie

Particularités : la grande taille du bâtiment, à pareille altitude, indique son importance au plan agro-pastoral.

n° d'inventaire : **I-A-11**



Vue générale

Lieu-dit : Les Eculées

Altitude : 1 940 m

GPS : N 45° 24' 987

E 6° 31' 042

Cadastre : Section C
n° 36

Accès : pédestre

Localisation sur 25 000 IGN





Façade OUEST



Façade NORD



Façade EST



Façade SUD



État : construction bois récente.
 Toiture = tôle prélaquée.
Date prise de vue : 28.07.2015
Destination d'origine : habitation de loisirs
Utilisation actuelle : habitation de loisirs
Intérêt patrimonial : néant

Particularités : bâtiment de l'aéro club de Saint-Martin-de-Belleville.

n° d'inventaire : **I-A-12**



Vue générale

Lieu-dit : **La Reppetaz**
 (sur IGN = L'Arpette)

Altitude : 1 900 m
GPS : N 45° 24' 813
 E 6° 31' 007

Cadastre : Section C
 (sur) n° 54
Accès : piste agricole

Localisation sur 25 000 IGN



n° d'inventaire : **I-A-13**



Façade OUEST



Façade NORD



Façade EST



Façade SUD



Vue générale

Lieu-dit : La Reppettaz
(sur IGN = L'Arpette)

Altitude : 1 896 m
GPS : N 45° 24' 798
E 6° 31' 009

Cadastre : Section C
n° 53
Accès : piste agricole

Localisation sur 25 000 IGN



État : bâtiment ayant l'objet d'une réhabilitation (reconstruction?) récente.

Toiture = tôle prélaquée.

Date prise de vue : 28.07.2015

Destination d'origine : grange + écurie + habitation

Utilisation actuelle : habitation

Intérêt patrimonial : néant

Particularités : les travaux réalisés n'ont sans doute pas assez pris en compte la qualité patrimoniale d'origine.

n° d'inventaire : **I-A-14**



Façade OUEST



Façade NORD



Façade EST



Façade SUD



Vue générale

Lieu-dit : La Reppettaz

(sur IGN = L'Arpette)

Altitude : 1 911 m

GPS : N 45° 24' 775

E 6° 31' 051

Cadastre : Section C

n° 164

Accès : piste agricole

Localisation sur 25 000 IGN



État : bâtiment conservé pour l'essentiel dans son état d'origine.

Toiture = tôle prélaquée et ondulée.

Date prise de vue : 28.07.2015

Destination d'origine : bétail + fabrication + habitation

Utilisation actuelle : habitation

Intérêt patrimonial : remarquable

Particularités : le bâtiment, pour partie enduit de "grilla", est jouté par un "parc" à bétail (?) et un garde-lait (?).



n° d'inventaire : **I-A-15**



Façade OUEST



Façade NORD



Façade EST



Façade SUD



Vue générale

Lieu-dit : **La Cartelaz**

Altitude : 1 887 m

GPS : N 45° 24' 699

E 6° 31' 114

Cadastre : Section C
n° 156

Accès : pédestre

Localisation sur 25 000 IGN



État : bâtiment en ruine faisant partie d'un ensemble (entièrement en ruine).

Toiture = -

Date prise de vue : 28.07.2015

Destination d'origine : -

Utilisation actuelle : -

Intérêt patrimonial : histoire et archéologie

Particularités : ruine joutée par un "parc" à bétail encore visible.



Façade OUEST



Façade NORD



Façade EST



Façade SUD



État : grand bâtiment en ruine avec des restes significatifs et faisant partie d'un ensemble plus vaste.

Toiture = -

Date prise de vue : 28.07.2015

Destination d'origine : -

Utilisation actuelle : -

Intérêt patrimonial : histoire et archéologie

Particularités : ruine joutée par un "parc" à bétail encire bien visible.

n° d'inventaire : **I-A-16**



Vue générale

Lieu-dit : **La Cartelaz**

Altitude : 1 888 m

GPS : N 45° 24' 705

E 6° 31' 105

Cadastre : Section C
n° 155

Accès : pédestre

Localisation sur 25 000 IGN





Façade OUEST



Façade NORD



Façade EST



Façade SUD



État : bâtiment conservé pour l'essentiel dans son état d'origine et bien entretenu.

Toiture = tôle prélaquée

Date prise de vue : 28.07.2015

Destination d'origine : fabrication + bétail + habitation

Utilisation actuelle : habitation (?)

Intérêt patrimonial : remarquable

Particularités : le bâtiment est jouté par un très beau "parc" à bétail.

n° d'inventaire : **I-A-17**



Vue générale

Lieu-dit : **La Cartelaz**

Altitude : 1 858 m

GPS : N 45° 24' 704

E 6° 31' 222

Cadastre : Section C
n° 173

Accès : piste agricole

Localisation sur 25 000 IGN



n° d'inventaire : **I-A-18**



Façade OUEST



Façade NORD



Façade EST



Façade SUD



Vue générale

Lieu-dit : **Les Dogettes**

Altitude : 1 784 m

GPS : N 45° 24' 489

E 6° 31' 134

Cadastre : Section C
n° 197

Accès : piste agricole

Localisation sur 25 000 IGN



État : bâtiment ayant fait l'objet de travaux d'aménagement qui ont altéré sa qualité patrimoniale.

Toiture = bac acier

Date prise de vue : 28.07.2015

Destination d'origine : grange + bétail + habitation

Utilisation actuelle : habitation

Intérêt patrimonial : oui

Particularités : nombreux aménagements extérieurs sur les alentours et annexes (garde lait, parc) du bâtiment.

n° d'inventaire : **I-A-19**



Façade OUEST



Façade NORD



Façade EST



Façade SUD



Vue générale

Lieu-dit : Les Dogettes

Altitude : 1 784 m

GPS : N 45° 24' 484

E 6° 31' 410

Cadastre : Section C
n° 187

Accès : piste agricole

Localisation sur 25 000 IGN



État : bâtiment conservé pour l'essentiel dans son état d'origine.

Toiture = bac acier

Date prise de vue : 28.07.2015

Destination d'origine : garde-lait

Utilisation actuelle : annexe de l'habitation

Intérêt patrimonial : oui

Particularités : intégré à un ancien "parc" à bétail.



Façade OUEST



Façade NORD



Façade EST



Façade SUD



État : bâtiment conservé pour l'essentiel dans son état d'origine.

Toiture = lauze et tôle (ondulée et bac acier).

Date prise de vue : 28.07.2015

Destination d'origine : grange + bétail + habitation

Utilisation actuelle : néant (?)

Intérêt patrimonial : oui

Particularités : le bâtiment est jouté d'un "parc" à bétail prolongé par un long mur de séparation parcellaire.

n° d'inventaire : **I-A-20**



Vue générale

Lieu-dit : **Les Dogettes**

Altitude : 1 782 m

GPS : N 45° 24' 464

E 6° 31' 111

Cadastre : Section C

n° 198 + 199

Accès : piste agricole

Localisation sur 25 000 IGN





Façade OUEST



Façade NORD



Façade EST



Façade SUD



État : petit bâtiment maintenu dans son état d'origine et bien entretenu.

Toiture = lauze.

Date prise de vue : 28.07.2015

Destination d'origine : annexe (type grenier/cave ?)

Utilisation actuelle : annexe de l'habitation

Intérêt patrimonial : remarquable

Particularités : un caveau à lait proche constitue l'autre annexe de cet ensemble bâti.

n° d'inventaire : **I-A-21**



Vue générale

Lieu-dit : **Les Dogettes**

Altitude : 1 755 m

GPS : N 45° 24' 400

E 6° 31' 077

Cadastre : Section C
(sur) n° 216

Accès : piste agricole

Localisation sur 25 000 IGN



n° d'inventaire : **I-A-22**



Façade OUEST



Façade NORD



Façade EST



Façade SUD



Vue générale

Lieu-dit : **Les Dogettes**

Altitude : 1 757 m

GPS : N 45° 24' 406

E 6° 31' 080

Cadastre : Section C
n° 215

Accès : piste agricole

Localisation sur 25 000 IGN



État : bâtiment conservé pour l'essentiel dans son état d'origine et entretenu.

Toiture = lauze.

Date prise de vue : 28.07.2015

Destination d'origine : grange + bétail + habitation

Utilisation actuelle : habitation

Intérêt patrimonial : remarquable

Particularités : le bâtiment conserve pour grande partie son enduit "grilla" d'origine.

n° d'inventaire : **I-A-23**



Façade OUEST



Façade NORD



Façade EST



Façade SUD



Vue générale

Lieu-dit : Les Fleurettes

Altitude : 1 795 m
GPS : N 45° 24' 268
E 6° 31' 225

Cadastre : Section C
n° 249

Accès : près d'une piste agricole

Localisation sur 25 000 IGN



État : grand bâtiment ayant fait l'objet de travaux d'aménagement sans impact sur son état d'origine.

Toiture = tôle (bac acier).

Date prise de vue : 28.07.2015

Destination d'origine : grange + bétail + habitation

Utilisation actuelle : habitation

Intérêt patrimonial : remarquable

Particularités : le bâtiment est jouté d'un "parc" à bétail.

n° d'inventaire : **I-A-24**



Façade OUEST



Façade NORD



Façade EST



Façade SUD



Vue générale

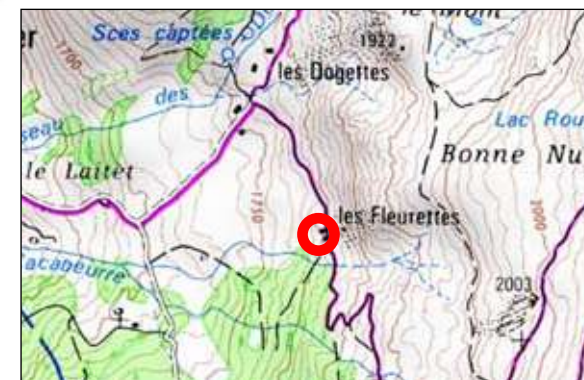
Lieu-dit : Les Fleurettes

Altitude : 1 807 m
GPS : N 45° 24' 252
E 6° 31' 239

Cadastre : Section C
n° 1466 et 1467

Accès : piste agricole

Localisation sur 25 000 IGN



État : bâtiment ayant fait l'objet de deux extensions récentes ayant affecté sa qualité patrimoniale .

Toiture = tôle ondulée.

Date prise de vue : 28.07.2015

Destination d'origine : grange + bétail + habitation

Utilisation actuelle : habitation

Intérêt patrimonial : altéré

Particularités : une pierre gravée à côté de la porte de l'écurie porte la date de 1871 ; jouté d'un garde-lait.



Façade OUEST



Façade NORD



Façade EST



Façade SUD



État : construction bois récente, sans doute édifée sur une ancienne ruine.

Toiture = lauze.

Date prise de vue : 28.07.2015

Destination d'origine : habitation

Utilisation actuelle : habitation

Intérêt patrimonial : néant

Particularités : construction bardée de bois, sans référence à l'architecture locale.

n° d'inventaire : **I-A-25**



Vue générale

Lieu-dit : **Les Fleurettes**

Altitude : 1 806 m

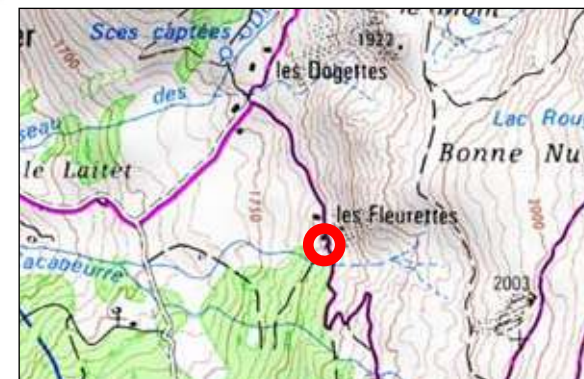
GPS : N 45° 24' 241

E 6° 31' 249

Cadastre : Section C
(sur) n° 1479

Accès : piste agricole

Localisation sur 25 000 IGN



n° d'inventaire : **I-A-26**



Façade OUEST



Façade NORD



Façade EST



Façade SUD



Vue générale

Lieu-dit : **Cacabeure**

Altitude : 1 964 m

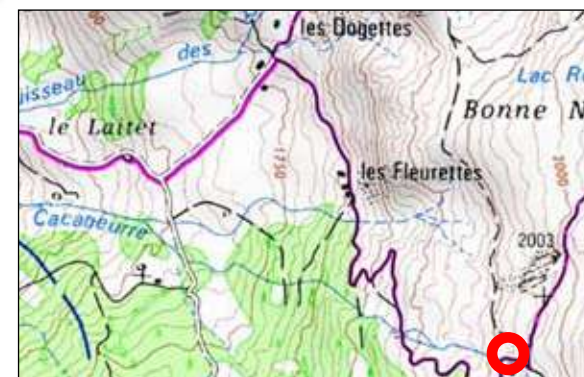
GPS : N 45° 24' 003

E 6° 31' 551

Cadastre : Section C
n° 421

Accès : piste agricole

Localisation sur 25 000 IGN



État : bâtiment ayant fait l'objet d'une reconstruction récente (?).

Toiture = tôle bac acier.

Date prise de vue : 28.07.2015

Destination d'origine : -

Utilisation actuelle : habitation

Intérêt patrimonial : -

Particularités : à l'arrière du bâtiment un petit village (3 maisons et une chapelle) miniature ont été édifiés.

n° d'inventaire : **I-A-27**



Façade OUEST



Façade NORD



Façade EST



Façade SUD



Vue générale

Lieu-dit : **Cacabeure**

Altitude : 1 995 m

GPS : N 45° 23' 979

E 6° 31' 661

Cadastre : Section C
n° 426

Accès : piste agricole

Localisation sur 25 000 IGN



État : travaux "récents" ayant modifié l'aspect d'origine (pierres jointoyées ciment) du bâtiment.

Toiture = bac acier.

Date prise de vue : 28.07.2015

Destination d'origine : grange + bétail + habitation

Utilisation actuelle : habitation

Intérêt patrimonial : oui

Particularités : le bâtiment a fait l'objet de deux extensions sur sa partie amont.

n° d'inventaire : **I-A-28**



Façade OUEST



Façade NORD



Façade EST



Façade SUD



Vue générale

Lieu-dit : **La Grabiilla**

Altitude : 1 898 m

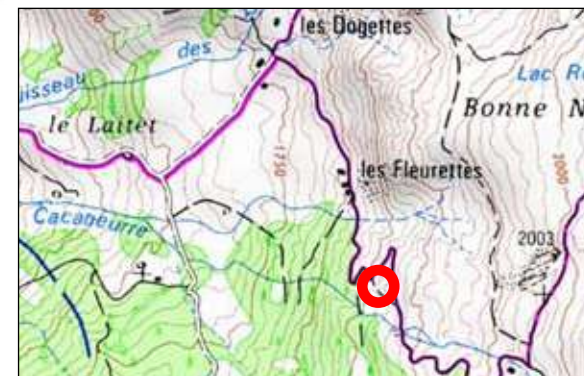
GPS : N 45° 24' 047

E 6° 31' 353

Cadastre : Section C
n° 417

Accès : piste agricole

Localisation sur 25 000 IGN



État : ruine en train d'être absorbée par la végétation.

Toiture = -

Date prise de vue : 28.07.2015

Destination d'origine : -

Utilisation actuelle : -

Intérêt patrimonial : histoire et archéologie

Particularités : un bosquet isolé est en train de pousser sur la ruine et permet de la repérer dans le paysage.

n° d'inventaire : **I-A-29**



Façade OUEST



Façade NORD



Façade EST



Façade SUD



Vue générale

Lieu-dit : **Le Tugeon**

Altitude : 1 751 m

GPS : N 45° 24' 370

E 6° 31' 071

Cadastre : Section C
n° 228

Accès : pédestre

Localisation sur 25 000 IGN



État : petit bâtiment conservé dans son état d'origine (sauf couverture), mais pas entretenu.

Toiture = plaque de tôle de bidon

Date prise de vue : 28.07.2015

Destination d'origine : garde-lait

Utilisation actuelle : néant

Intérêt patrimonial : remarquable

Particularités : traces d'enduit "grilla".

n° d'inventaire : **I-A-30**



Façade OUEST



Façade NORD



Façade EST



Façade SUD



Vue générale

Lieu-dit : **Le Tugeon**

Altitude : 1 752 m

GPS : N 45° 24' 378

E 6° 31' 079

Cadastre : Section O
n° 228

Accès : pédestre

Localisation sur 25 000 IGN



État : bâtiment conservé pour l'essentiel dans son état d'origine.

Toiture = tôle bac acier

Date prise de vue : 28.07.2015

Destination d'origine : grange + bétail + habitation

Utilisation actuelle : néant

Intérêt patrimonial : remarquable

Particularités : un très beau "parc" à bétail est intégré au bâtiment..



Façade OUEST



Façade NORD



Façade EST



Façade SUD



État : implantée sur une ruine, une voiture Fiat Panda, protégée par des tôles.
 Toiture = tôle bac acier.
Date prise de vue : 28.07.2015
Destination d'origine : -
Utilisation actuelle : abri
Intérêt patrimonial : point noir
Particularités : créativité architecturale vernaculaire "originale" et inventive.

n° d'inventaire : **I-A-31**



Vue générale

Lieu-dit : Le Laitet

Altitude : 1 645 m

GPS : N 45° 24' 272

E 6° 30' 701

Cadastre : Section C
(sur) n° 580

Accès : pédestre

Localisation sur 25 000 IGN



n° d'inventaire : **I-A-32**



Façade OUEST



Façade NORD



Façade EST



Façade SUD



Vue générale

Lieu-dit : **Au Plate**

Altitude : 1 645 m

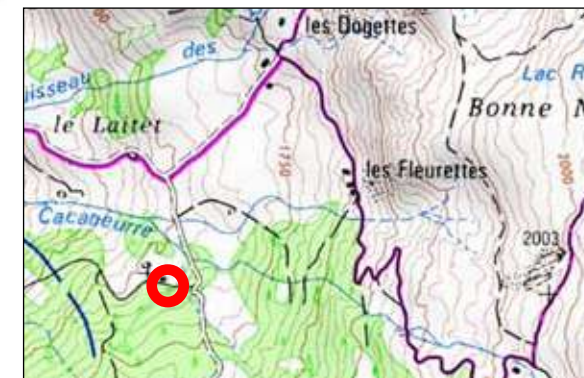
GPS : N 45° 24' 272

E 6° 30' 701

Cadastre : Section C
n° 355

Accès : pédestre

Localisation sur 25 000 IGN



État : bâtiment réduit à l'état de ruine dans une clairière agricole en voie de refermeture.

Toiture = -

Date prise de vue : 29.09.2015

Destination d'origine : -

Utilisation actuelle : -

Intérêt patrimonial : historique et archéologique

Particularités : témoignage de la mise en valeur agropastorale, au centre d'un secteur en déprise.

n° d'inventaire : **I-A-33**



Façade OUEST



Façade NORD



Façade EST



Façade SUD



Vue générale

Lieu-dit : Goffay

Altitude : 1 789 m

GPS : N 45° 23' 941

E 6° 30' 817

Cadastre : Section C
n° 326

Accès : piste agricole

Localisation sur 25 000 IGN



État : bâtiment conservé pour l'essentiel dans son état d'origine, mis à part l'enduit remplacé par du ciment. Toiture = lauze.

Date prise de vue : 29.09.2015

Destination d'origine : grange + bétail + habitation

Utilisation actuelle : habitation

Intérêt patrimonial : remarquable

Particularités : un dispositif de récupération de l'eau de pluie a été installé. Un ré-enduit chaux serait bienvenu.

n° d'inventaire : **I-A-34**



Façade OUEST



Façade NORD



Façade EST



Façade SUD



Vue générale

Lieu-dit : Goffay

Altitude : 1 788 m

GPS : N 45° 23' 939

E 6° 30' 814

Cadastre : Section C
n° 131

Accès : piste agricole

Localisation sur 25 000 IGN



État : bâtiment annexe construit en même temps que la maison (?); bien entretenu, mais enduit ciment.

Toiture = lauze.

Date prise de vue : 28.07.2015

Destination d'origine : garde-lait

Utilisation actuelle : annexe de l'habitation

Intérêt patrimonial : oui

Particularités : -



Façade OUEST



Façade NORD



Façade EST



Façade SUD



État : grand bâtiment en ruine dont il ne reste que peu de traces.

Toiture = -

Date prise de vue : 29.09.2015

Destination d'origine : -

Utilisation actuelle : -

Intérêt patrimonial : historique et archéologique

Particularités : -

n° d'inventaire : **I-A-35**



Vue générale

Lieu-dit : Goffay

Altitude : 1 794 m

GPS : N 45° 23' 911

E 6° 30' 814

Cadastre : Section C
n° 272

Accès : piste agricole

Localisation sur 25 000 IGN



n° d'inventaire : **I-A-36**



Façade OUEST



Façade NORD



Façade EST



Façade SUD



Vue générale

Lieu-dit : Goffay

Altitude : 1 800 m

GPS : N 45° 23' 898

E 6° 30' 821

Cadastre : Section C
n° 270

Accès : piste agricole

Localisation sur 25 000 IGN



État : bâtiment ou "parc" à bétail en ruine, associé au bâtiment en ruine précédent.

Toiture = -

Date prise de vue : 29.09.2015

Destination d'origine : -

Utilisation actuelle : -

Intérêt patrimonial : historique et archéologique

Particularités : -

n° d'inventaire : **I-A-37**



Façade OUEST



Façade NORD



Façade EST



Façade SUD



Vue générale

Lieu-dit : **Les Foyères**

Altitude : 1 794 m

GPS : N 45° 23' 612

E 6° 30' 808

Cadastre : Section C
n° 568

Accès : pédestre

Localisation sur 25 000 IGN



État : bâtiment en ruine ("récente") dont le mur pignon aval et les murs latéraux sont encore en place.

Toiture = lauze.

Date prise de vue : 29.09.2015

Destination d'origine : grange + bétail + habitation

Utilisation actuelle : -

Intérêt patrimonial : oui (pour son impact paysager)

Particularités : une inscription portée à l'envers sur une pierre d'angle indique la date de 1825.



Façade OUEST



Façade NORD



Façade EST



Façade SUD



État : bâtiment en ruine, dont la volumétrie est encore reconstituable à partir des murs restant debout.

Toiture = -

Date prise de vue : 29.09.2015

Destination d'origine : -

Utilisation actuelle : -

Intérêt patrimonial : historique et archéologique

Particularités : une inscription portée sur une pierre d'angle indique la date de 1934.

n° d'inventaire : **I-A-38**



Vue générale

Lieu-dit : **Les Foyères**

Altitude : 1 803 m

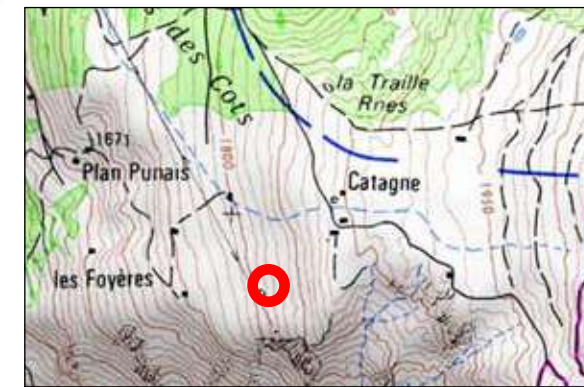
GPS : N 45° 23' 489

E 6° 30' 865

Cadastre : Section C
(sur) n° 561

Accès : pédestre

Localisation sur 25 000 IGN



n° d'inventaire : **I-A-39**



Façade OUEST



Façade NORD



Façade EST



Façade SUD



Vue générale

Lieu-dit : Les Foyères

Altitude : 1 749 m

GPS : N 45° 23' 573

E 6° 30' 704

*Cadastre : Section C
n° 563*

Accès : pédestre

Localisation sur 25 000 IGN



État : bâtiment conservé dans son état d'origine, mais non entretenu.

Toiture = lauze.

Date prise de vue : 29.09.2015

Destination d'origine : grange à foin

Utilisation actuelle : néant

Intérêt patrimonial : remarquable

Particularités : le bâtiment dispose a priori de deux entrées grange.



Façade OUEST



Façade NORD



Façade EST



Façade SUD



État : bâtiment ayant été affecté par d'importantes et récentes transformations : terrasse et extension latérale. Toiture = lauze.

Date prise de vue : 30.10.2015

Destination d'origine : grange + bétail + habitation

Utilisation actuelle : habitation

Intérêt patrimonial : oui

Particularités : un garde-lait au départ du chemin d'accès au bâtiment est associé à celui-ci.

n° d'inventaire : **I-A-40**



Vue générale

Lieu-dit : **Les Charmes**

Altitude : 1 642 m

GPS : N 45° 23' 746

E 6° 30' 435

Cadastre : Section C
n° 1079 et 1078

Accès : piste agricole

Localisation sur 25 000 IGN



n° d'inventaire : **I-A-41**



Façade OUEST



Façade NORD



Façade EST



Façade SUD



Vue générale

Lieu-dit : Plan Punais

Altitude : 1 654 m
GPS : N 45° 23' 661
E 6° 30' 516

Cadastre : Section OC
n° 1088

Accès : pédestre

Localisation sur 25 000 IGN



État : bâtiment conservé pour l'essentiel dans son état d'origine et très bien entretenu.

Toiture = tôle prélaquée

Date prise de vue : 30.10.2015

Destination d'origine : grange + bétail + habitation

Utilisation actuelle : habitation

Intérêt patrimonial : remarquable

Particularités : très bel enduit "grilla" (dégradé en façade Sud; garde-lait enterré attenant à l'amont.



Façade OUEST



Façade NORD



Façade EST



Façade SUD



État : bâtiment conservé pour l'essentiel dans son état d'origine.

Toiture = tôle ondulée

Date prise de vue : 30.10.2015

Destination d'origine : grange + bétail + habitation

Utilisation actuelle : habitation

Intérêt patrimonial : remarquable

Particularités : souche de cheminée simple et représentative de la qualité architecturale locale.

n° d'inventaire : **I-A-42**



Vue générale

Lieu-dit : Plan Punais

Altitude : 1 649 m

GPS : N 45° 23' 538

E 6° 30' 545

Cadastre : Section C
n° 1091

Accès : piste agricole

Localisation sur 25 000 IGN





Façade OUEST



Façade NORD



Façade EST



Façade SUD



État : construction récente (?), non portée sur les plans du cadastre de 1888.

Toiture = lauze.

Date prise de vue : 30.10.2015

Destination d'origine : -

Utilisation actuelle : habitation

Intérêt patrimonial : -

Particularités : le bâtiment a été équipé de panneaux solaires verticaux en façades.

n° d'inventaire : **I-A-43**



Vue générale

Lieu-dit : Plan Punais

Altitude : 1 633 m

GPS : N 45° 23' 628

E 6° 30' 506

Cadastre : Section C

n° 1391 et 1392

Accès : piste agricole

Localisation sur 25 000 IGN





Façade OUEST



Façade NORD



Façade EST



Façade SUD



État : bâtiment de construction récente (?), ne figurant pas sur les plans du cadastre de 1888.

Toiture = lauze.

Date prise de vue : 30.10.2015

Destination d'origine : -

Utilisation actuelle : annexe de l'habitation

Intérêt patrimonial : -

Particularités : -

n° d'inventaire : **I-A-44**



Vue générale

Lieu-dit : Plan Punais

Altitude : 1 633 m

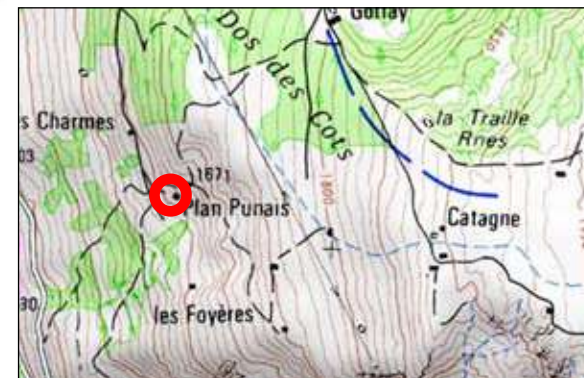
GPS : N 45° 23' 628

E 6° 30' 506

Cadastre : Section C
(sur) n° 1394

Accès : piste agricole

Localisation sur 25 000 IGN





Façade OUEST



Façade NORD



Façade EST



Façade SUD



État : bâtiment ayant été agrandi par une importante extension bois, du côté Nord..

Toiture = lauze sur la partie ancienne + tôle (extension).

Date prise de vue : 30.10.2015

Destination d'origine : grange + bétail + habitation

Utilisation actuelle : habitation

Intérêt patrimonial : oui

Particularités : la partie ancienne du bâtiment a été notablement transformé (ouvertures).

n° d'inventaire : **I-A-45**



Vue générale

Lieu-dit : **Les Chentres**

Altitude : 1 525 m

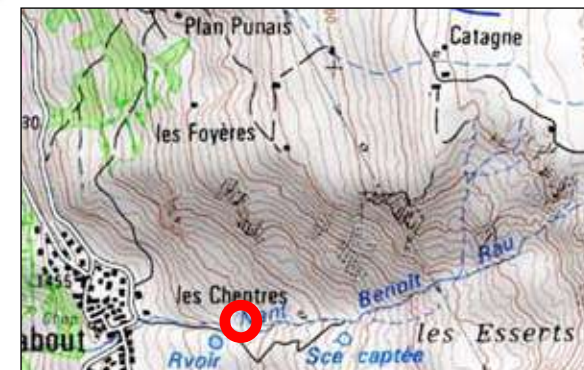
GPS : N 45° 23' 256

E 6° 30' 610

Cadastre : Section C
n° 406

Accès : piste agricole

Localisation sur 25 000 IGN



n° d'inventaire : **I-A-46**



Façade OUEST



Façade NORD



Façade EST



Façade SUD



Vue générale

Lieu-dit : **Zannaz**
(sur IGN = La Loy)

Altitude : 1 638 m
GPS : N 45° 22' 630
E 6° 30' 906

Cadastre : Section G
n° 1162, 1242, 1243
Accès : piste agricole

Localisation sur 25 000 IGN



État : bâtiment ayant connu d'importantes transformations (extensions amont et aval)..

Toiture = tôle prélaquée et lauze sur appentis amont.

Date prise de vue : 30.07.2015

Destination d'origine : grange + bétail + habitation

Utilisation actuelle : habitation

Intérêt patrimonial : oui

Particularités : sur un pan de mur de la façade Nord, l'enduit "grilla" d'origine reste en place.

n° d'inventaire : **I-A-47**



Façade OUEST



Façade NORD



Façade EST



Façade SUD



Vue générale

Lieu-dit : Laloë
(sur IGN = La Loy)

Altitude : 1 626 m
GPS : N 45° 22' 667
E 6° 30' 883

Cadastre : Section G
n° 974
Accès : piste agricole

Localisation sur 25 000 IGN



État : bâtiment conservé pour l'essentiel dans son état d'origine, bien entretenu.

Toiture = tôle prélaquée

Date prise de vue : 30.07.2015

Destination d'origine : grange + bétail + habitation

Utilisation actuelle : habitation

Intérêt patrimonial : remarquable

Particularités : très belle "maison d'hiver" avec portes voutées et rampe d'accès à la grange.



Façade OUEST



Façade NORD



Façade EST



Façade SUD



État : bâtiment conservé pour l'essentiel dans son état d'origine.

Toiture = tôle prélaquée.

Date prise de vue : 30.07.2015

Destination d'origine : habitation = "maison d'été"

Utilisation actuelle : habitation

Intérêt patrimonial : remarquable

Particularités : l'enduit "grilla" très soigné, avec décor, souligne la spécificité "maison d'été" du bâtiment.

n° d'inventaire : **I-A-48**



Vue générale

Lieu-dit : Laloë
(sur IGN = La Loy)

Altitude : 1 626 m
GPS : N 45° 22' 667
E 6° 30' 883

Cadastre : Section G
n° 980
Accès : piste agricole

Localisation sur 25 000 IGN



n° d'inventaire : **I-A-49**



Façade OUEST



Façade NORD



Façade EST



Façade SUD



Vue générale

Lieu-dit : Laloë
(sur IGN = La Loy)

Altitude : 1 628 m
GPS : N 45° 22' 682
E 6° 30' 891

Cadastre : Section G
n° 979
Accès : piste agricole

Localisation sur 25 000 IGN



État : état d'origine transformé par l'adjonction d'une terrasse bois, d'un barbecue et le vitrage en pignon. Toiture = lauze.

Date prise de vue : 30.07.2015

Destination d'origine : grange + bétail + habitation

Utilisation actuelle : habitation

Intérêt patrimonial : oui

Particularités : maison de grande taille, sans doute édifée pour un habitat permanent.



Façade OUEST



Façade NORD



Façade EST



Façade SUD



État : grand bâtiment constitué par deux maisons mi-toyennes, bien entretenu, avec extension aval.
 Toiture = tôle prélaquée et bac acier.
Date prise de vue : 28.07.2015
Destination d'origine : granges + bétail + habitations
Utilisation actuelle : habitations
Intérêt patrimonial : oui
Particularités : bâtiment de grande taille sans doute édifié pour un habitat permanent.

n° d'inventaire : **I-A-50**



Vue générale

Lieu-dit : Laloë
 (sur IGN = La Loy)

Altitude : 1 625 m
GPS : N 45° 22' 675
 E 6° 30' 894

Cadastre : Section G
 n° 1182, 1203, 1204
Accès : piste agricole

Localisation sur 25 000 IGN



n° d'inventaire : **I-A-51**



Façade OUEST



Façade NORD



Façade EST



Façade SUD



Vue générale

Lieu-dit : Laloë
(sur IGN = La Loy)

Altitude : 1 641 m
GPS : N 45° 22' 701
E 6° 30' 905

Cadastre : Section G
n°1196
Accès : piste agricole

Localisation sur 25 000 IGN



État : bâtiment conservé pour l'essentiel dans son état d'origine (mis à part extensions arrière) et entretenu.
Toiture = tôle prélaquée
Date prise de vue : 30.07.2015
Destination d'origine : habitation
Utilisation actuelle : habitation
Intérêt patrimonial : remarquable
Particularités : bel enduit à la chaux type "grilla" pouvant indiquer le caractère de "maison d'été".

n° d'inventaire : **I-A-52**



Façade OUEST



Façade NORD



Façade EST



Façade SUD



Vue générale

Lieu-dit : Laloë
(sur IGN = La Loy)

Altitude : 1 626 m
GPS : N 45° 22' 676
E 6° 30' 910

Cadastre : Section G
n° 970
Accès : pédestre

Localisation sur 25 000 IGN



État : bâtiment récemment réhabilité.
Toiture = lauze.
Date prise de vue : 30.07.2015
Destination d'origine : four commun du hameau
Utilisation actuelle : four
Intérêt patrimonial : remarquable
Particularités : une inscription indiquant la date de 1914 est portée sur une ardoise clouée à la panne faîtière.

n° d'inventaire : **I-A-53**



Façade OUEST



Façade NORD



Façade EST



Façade SUD



Vue générale

Lieu-dit : **Laloë**
(sur IGN = La Loy)

Altitude : 1 641 m
GPS : N 45° 22' 701
E 6° 30' 905

Cadastre : Section G
n° 964
Accès : piste agricole

Localisation sur 25 000 IGN



État : bâtiment ayant du faire l'objet d'une reconstruction complète (ou partielle ?) récente.

Toiture = tôle prélaquée

Date prise de vue : 30.07.2015

Destination d'origine : -

Utilisation actuelle : habitation

Intérêt patrimonial : -

Particularités : choix architecturaux et techniques de reconstruction retenus = non conformes à l'usage local.

n° d'inventaire : **I-A-54**



Façade OUEST



Façade NORD



Façade EST



Façade SUD



Vue générale

Lieu-dit : Laloë
(sur IGN = La Loy)

Altitude : 1 634 m
GPS : N 45° 22' 701
E 6° 30' 907

Cadastre : Section G
n° 1154 et 965
Accès : piste agricole

Localisation sur 25 000 IGN



État : ce bâtiment avec son toit à un pan a visiblement connu d'importantes et anciennes transformations. Toiture = lauze.

Date prise de vue : 30.07.2015

Destination d'origine : grange + bétail + habitation

Utilisation actuelle : néant

Intérêt patrimonial : oui

Particularités : inscription indiquant la date de 1843, gravée sur une pierre, du mur de la façade Ouest.

n° d'inventaire : **I-A-55**



Façade OUEST



Façade NORD



Vue générale



Façade EST



Façade SUD

Lieu-dit : Laloë
(sur IGN = La Loy)

Altitude : 1 649 m
GPS : N 45° 22' 717
E 6° 30' 928

Cadastre : Section G
n° 963
Accès : piste agricole

Localisation sur 25 000 IGN



État : ce bâtiment a fait l'objet d'une reconstruction récente sans relation avec son état d'origine.

Toiture = tôle prélaquée

Date prise de vue : 30.07.2015

Destination d'origine : -

Utilisation actuelle : habitation

Intérêt patrimonial : -

Particularités : un garde-lait jouxtant le bâtiment est le seul élément subsistant du bâtiment d'origine.

n° d'inventaire : **I-A-56**



Façade NORD



Façade OUEST



Façade SUD



Façade EST



Vue générale

Lieu-dit : Aux Plans

Altitude : 1 652 m

GPS : N 45° 22' 881

E 6° 30' 885

Cadastre : Section G
n° 1096

Accès : piste agricole

Localisation sur 25 000 IGN



État : importantes et anciennes transformations (balcon, mur de soutènement, extensions, etc.).

Toiture = bac acier

Date prise de vue : 30.07.2015

Destination d'origine : -

Utilisation actuelle : habitation

Intérêt patrimonial : oui

Particularités : les travaux réalisés sur le bâtiment ont sans doute évité qu'il ne tombe en ruine.

n° d'inventaire : **I-A-57**



Façade OUEST



Façade NORD



Façade EST



Façade SUD



Vue générale

Lieu-dit : Aux Plans

Altitude : 1 649 m
GPS : N 45° 22' 853
E 6° 30' 880

Cadastre : Section G
n° 1093

Accès : piste agricole

Localisation sur 25 000 IGN



État : reconstruction à neuf, et toujours en chantier, d'un bâtiment dont il ne reste rien.

Toiture = tôle prélaquée

Date prise de vue : 30.07.2015

Destination d'origine : -

Utilisation actuelle : en chantier

Intérêt patrimonial : point noir paysager

Particularités : -

n° d'inventaire : **I-A-58**



Façade OUEST



Façade NORD



Façade EST



Façade SUD



Vue générale

Lieu-dit : Aux Plans

Altitude : 1 645 m

GPS : N 45° 22' 885

E 6° 30' 855

Cadastre : Section G
n° 1101

Accès : piste agricole

Localisation sur 25 000 IGN



État : bâtiment conservé pour l'essentiel dans son état d'origine, très bien entretenu.

Toiture = bac acier

Date prise de vue : 30.07.2015

Destination d'origine : grange + bétail + habitation

Utilisation actuelle : habitation


Intérêt patrimonial : remarquable

Particularités : un petit bâtiment annexe à usage de barbecue, construit "à l'ancienne", à proximité.

n° d'inventaire : **I-A-59**



Façade OUEST



Façade NORD



Façade EST



Façade SUD



Vue générale

Lieu-dit : Aux Plans

Altitude : 1 645 m

GPS : N 45° 22' 885

E 6° 30' 855

Cadastre : Section G
(sur) n° 1097

Accès : piste agricole

Localisation sur 25 000 IGN



État : construction récente.
Toiture = bac acier
Date prise de vue : 30.07.2015
Destination d'origine : garage
Utilisation actuelle : garage
Intérêt patrimonial : -
Particularités : -

n° d'inventaire : **I-A-60**



Façade OUEST



Façade NORD



Façade EST



Façade SUD



Vue générale

Lieu-dit : Aux Plans

Altitude : 1 659 m

GPS : N 45° 22' 904

E 6° 30' 864

Cadastre : Section G
(sur) n° 756

Accès : pédestre

Localisation sur 25 000 IGN



État : cabanon en moellons de construction récente.

Toiture = tôle

Date prise de vue : 30.07.2015

Destination d'origine : agricole (?)

Utilisation actuelle : (?)

Intérêt patrimonial : point noir paysager

Particularités : petite taille et isolement

n° d'inventaire : **I-A-61**



Façade OUEST



Façade NORD



Façade EST



Façade SUD



État : (re)construction à neuf (?) n'ayant conservé aucun élément du bâtiment d'origine.

Toiture = tôle prélaquée

Date prise de vue : 30.07.2015

Destination d'origine : -

Utilisation actuelle : habitation

Intérêt patrimonial : -

Particularités : choix architecturaux et techniques de construction retenus non conformes à l'usage local.



Vue générale

Lieu-dit : Au Mottet

Altitude : 1 679 m

GPS : N 45° 23' 029

E 6° 30' 900

Cadastre : Section G
(sur) n° 5

Accès : pédestre

Localisation sur 25 000 IGN



n° d'inventaire : **I-A-62**



Façade OUEST



Façade NORD



Façade EST



Façade SUD



Vue générale

Lieu-dit : **Catagne**

Altitude : 1 895 m
GPS : N 45° 23' 573
E 6° 31' 006

Cadastre : Section C
n° 548

Accès : piste agricole

Localisation sur 25 000 IGN



État : bâtiment ayant été affecté par d'importantes et récentes transformations.

Toiture = ardoise.

Date prise de vue : 30.07.2015

Destination d'origine : grange + fabrication + bétail + habitation

Utilisation actuelle : habitation

Intérêt patrimonial : oui

Particularités : transformation de toutes les ouvertures.

n° d'inventaire : **I-A-63**



Façade OUEST



Façade NORD



Façade EST



Façade SUD



Vue générale

Lieu-dit : **Catagne**

Altitude : 1 895 m

GPS : N 45° 23' 573

E 6° 31' 006

Cadastre : Section C
n° 545

Accès : piste agricole

Localisation sur 25 000 IGN



État : bâtiment en chantier ayant pour l'essentiel été conservé dans son état d'origine.

Toiture = lauze.

Date prise de vue : 30.07.2015

Destination d'origine : grange + fabrication + habitation

Utilisation actuelle : habitation

Intérêt patrimonial : remarquable

Particularités : un "parc" à bétail est implanté à proximité de bâtiment, qui ne devait pas avoir d'écurie (?).

n° d'inventaire : **I-A-64**



Façade OUEST



Façade NORD



Façade EST



Façade SUD



Vue générale

Lieu-dit : **Catagne**

Altitude : 1 893 m

GPS : N 45° 23' 611

E 6° 31' 007

Cadastre : Section C
n° 542

Accès : piste agricole

Localisation sur 25 000 IGN



État : bâtiment dont la toiture s'est récemment écroulée, mais dont la volumétrie est conservée.

Toiture = -

Date prise de vue : 30.07.2015

Destination d'origine : grange à foin + fabrication + bétail + habitation

Utilisation actuelle : -

Intérêt patrimonial : oui

Particularités : sauvetage encore possible (?).

n° d'inventaire : **I-A-65**



Façade OUEST



Façade NORD



Façade EST



Façade SUD



Vue générale

Lieu-dit : **Catagne**

Altitude : 1 896 m

GPS : N 45° 23' 622

E 6° 31' 018

Cadastre : Section C
n° 319

Accès : piste agricole

Localisation sur 25 000 IGN



État : bâtiment ayant fait l'objet d'une réhabilitation récente (reconstruction d'une ruine?).

Toiture = tôle prélaquée.

Date prise de vue : 30.07.2015

Destination d'origine : grange à foin + fabrication + bétail + habitation

Utilisation actuelle : habitation

Intérêt patrimonial : oui

Particularités : WC bois extérieur construit à proximité.

n° d'inventaire : **I-A-66**



Façade OUEST



Façade NORD



Façade EST



Façade SUD



Vue générale

Lieu-dit : **Catagne**

Altitude : 1 947 m

GPS : N 45° 23' 689

E 6° 31' 248

Cadastre : Section C
n° 522

Accès : pédestre

Localisation sur 25 000 IGN



État : grand bâtiment “récemment” tombé en ruine (toiture écroulée encore en place).

Toiture = lauze et tôle

Date prise de vue : 30.07.2015

Destination d'origine : grange à foin + fabrication + bétail + habitation

Utilisation actuelle : -

Intérêt patrimonial : histoire et archéologie

Particularités : jouté par un “parc” à bétail.

n° d'inventaire : **I-A-67**



Façade OUEST



Façade NORD



Façade EST



Façade SUD



Vue générale

Lieu-dit : **Catagne**

Altitude : 1 941 m

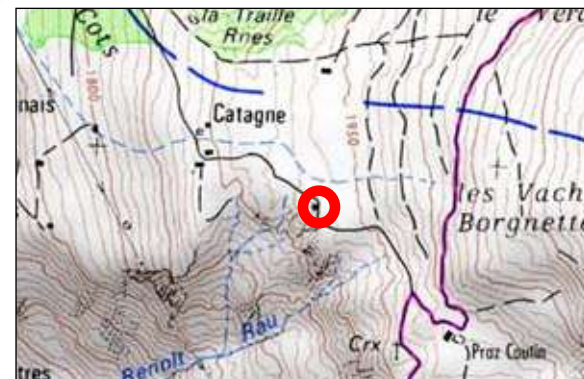
GPS : N 45° 23' 511

E 6° 31' 232

Cadastre : Section C
n° 533

Accès : piste agricole

Localisation sur 25 000 IGN



État : toiture lauze en place mais commençant à se dégrader.

Toiture = lauze.

Date prise de vue : 30.07.2015

Destination d'origine : grange à foin

Utilisation actuelle : néant

Intérêt patrimonial : remarquable

Particularités : grange à foin isolée, en altitude.

n° d'inventaire : **I-A-68**



Façade OUEST



Façade NORD



Façade EST



Façade SUD



Vue générale

Lieu-dit : **Praz Coutein**
(sur IGN = Praz Coutin)

Altitude : 1 997 m
GPS : N 45° 23' 339
E 6° 31' 284

Cadastre : Section G
n° 22
Accès : piste agricole

Localisation sur 25 000 IGN



État : bâtiment en ruine à coté d'un ensemble de bâtiments encore utilisés pour l'exploitation pastorale.

Toiture = -

Date prise de vue : 30.07.2015

Destination d'origine : -

Utilisation actuelle : -

Intérêt patrimonial : histoire et archéologie

Particularités : les murs en place permettent difficilement d'imaginer la volumétrie du bâtiment d'origine.



Façade OUEST



Façade NORD



Façade EST



Façade SUD



État : petit bâtiment ayant fait l'objet de transformations (ouverture de fenêtres).

Toiture = ardoise

Date prise de vue : 30.07.2015

Destination d'origine : fabrication + bétail + habitation

Utilisation actuelle : habitation

Intérêt patrimonial : oui

Particularités : bâtiment bien entretenu.

n° d'inventaire : **I-A-69**



Vue générale

Lieu-dit : **Praz Coutein**
(sur IGN = Praz Coutin)

Altitude : 1 999 m

GPS : N 45° 23' 345

E 6° 31' 487

Cadastre : Section G
n° 21

Accès : piste agricole

Localisation sur 25 000 IGN



n° d'inventaire : **I-A-70**



Façade OUEST



Façade NORD



Façade EST



Façade SUD



Vue générale

Lieu-dit : **Praz Coutein**
(sur IGN = Praz Coutin)

Altitude : 2 001 m
GPS : N 45° 23' 347
E 6° 31' 491

Cadastre : Section G
n° 23
Accès : piste agricole

Localisation sur 25 000 IGN



État : bâtiment ayant été pour l'essentiel conservé dans son état d'origine.

Toiture = ardoise

Date prise de vue : 30.07.2015

Destination d'origine : fabrication + bétail + habitation

Utilisation actuelle : habitation (alpagiste)

Intérêt patrimonial : remarquable

Particularités : ensemble de bâtiments ayant conservé son usage pastoral.

n° d'inventaire : **I-A-71**



Façade OUEST



Façade NORD



Façade EST



Façade SUD



Vue générale

Lieu-dit : **Praz Coutein**
(sur IGN = Praz Coutin)

Altitude : 2 001 m
GPS : N 45° 23' 347
E 6° 31' 491

Cadastre : Section G
(sur) n° 23
Accès : piste agricole

Localisation sur 25 000 IGN



État : bâtiment conservé dans son état d'origine.
Toiture = ardoise
Date prise de vue : 30.07.2015
Destination d'origine : annexe ("bouite" aux cochons ou garde-lait?)
Utilisation actuelle : agricole
Intérêt patrimonial : oui
Particularités : -

n° d'inventaire : **I-A-72**



Façade OUEST



Façade NORD



Façade EST



Façade SUD



Vue générale

Lieu-dit : **Praz Coutein**
(sur IGN = Praz Coutin)

Altitude : 1 953 m
GPS : N 45° 23' 174
E 6° 31' 546

Cadastre : Section G
n° 38
Accès : pédestre

Localisation sur 25 000 IGN



État : bâtiment conservé pour l'essentiel dans son état d'origine, malgré la balcon amont et fenêtre aval.

Toiture = tôle prélaquée

Date prise de vue : 30.07.2015

Destination d'origine : fabrication + bétail + habitation

Utilisation actuelle : habitation

Intérêt patrimonial : oui

Particularités : ouverture d'une fenêtre en pignon aval ayant porté atteinte à la qualité du bâtiment.



Façade OUEST



Façade NORD



Façade EST



Façade SUD



État : la toiture de ce petit bâtiment est en voie de dégradation.

Toiture = lauze.

Date prise de vue : 30.07.2015

Destination d'origine : garde-lait

Utilisation actuelle : néant

Intérêt patrimonial : remarquable

Particularités : bâtiment partiellement enterré.

n° d'inventaire : **I-A-73**



Vue générale

Lieu-dit : **Praz Coutein**
(sur IGN = Praz Coutin)

Altitude : 1 956 m

GPS : N 45° 23' 177

E 6° 31' 556

Cadastre : Section G
(sur) n° 1178

Accès : pédestre

Localisation sur 25 000 IGN



n° d'inventaire : **I-A-74**



Façade OUEST



Façade NORD



Façade EST



Façade SUD



Vue générale

Lieu-dit : **Praz Coutein**
(sur IGN = Praz Coutin)

Altitude : 1 961 m
GPS : N 45° 23' 164
E 6° 31' 665

Cadastre : Section G
(sur) n° 39
Accès : pédestre

Localisation sur 25 000 IGN



État : bâtiment conservé dans son état d'origine (mise à part l'adjonction latérale d'un WC bois).
Toiture = lauze (et tôle pour le WC bois).
Date prise de vue : 30.07.2015
Destination d'origine : fabrication + bétail + habitation
Utilisation actuelle : habitation
Intérêt patrimonial : remarquable
Particularités : bâtiment jouté par un "parc" à bétail et une grande ruine.

n° d'inventaire : **I-A-75**



Façade OUEST



Façade NORD



Façade EST



Façade SUD



Vue générale

Lieu-dit : **Praz Coutein**
(sur IGN = Praz Coutin)

Altitude : 1 964 m
GPS : N 45° 23' 166
E 6° 31' 683

Cadastre : Section G
(sur) n° 39
Accès : pédestre

Localisation sur 25 000 IGN



État : bâtiment en ruine dont les murs restant permettent d'imaginer la volumétrie du bâtiment d'origine.

Toiture = -

Date prise de vue : 30.07.2015

Destination d'origine : -

Utilisation actuelle : -

Intérêt patrimonial : histoire et archéologie

Particularités : deux dates gravées sur des pierres du mur pignon amont : 1822 et 1823.



Façade OUEST



Façade NORD



Façade EST



Façade SUD



État : bâtiment conservé pour l'essentiel dans son état d'origine (mis à part extension arrière).

Toiture = lauze.

Date prise de vue : 03.08.2015

Destination d'origine : grange à foin + fabrication + bétail + habitation

Utilisation actuelle : habitation

Intérêt patrimonial : remarquable

Particularités : un garde-lait jouxte le bâtiment.

n° d'inventaire : **I-A-76**



Vue générale

Lieu-dit : **Sur Nant Felain**

Altitude : 1 823 m

GPS : N 45° 23' 037

E 6° 31' 279

Cadastre : Section G
n° 12

Accès : pédestre

Localisation sur 25 000 IGN



n° d'inventaire : **I-A-77**



Façade OUEST



Façade NORD



Façade EST



Façade SUD



Vue générale

Lieu-dit : **Sur Nant Felain**

Altitude : 1 824 m

GPS : N 45° 23' 041

E 6° 31' 281

Cadastre : Section G
(sur) n° 12

Accès : pédestre

Localisation sur 25 000 IGN



État : garde-lait semi-enterré avec toiture engazonnée, pas entretenu; des arbustes poussent sur le toit.

Toiture = lauze engazonné.

Date prise de vue : 03.08.2015

Destination d'origine : garde-lait

Utilisation actuelle : néant

Intérêt patrimonial : remarquable

Particularités : remarquable adaptation au terrain.



Façade OUEST



Façade NORD



Façade EST



Façade SUD



État : bâtiment conservé pour l'essentiel dans son état d'origine (mis à part terrasse et extension WC bois).

Toiture = bac acier

Date prise de vue : 30.08.2015

Destination d'origine : grange à foin + fabrication + bétail + habitation

Utilisation actuelle : habitation

Intérêt patrimonial : remarquable

Particularités : extension aval ancienne.

n° d'inventaire : **I-A-78**



Vue générale

Lieu-dit : **Clou s Merchés**

Altitude : 1 764 m

GPS : N 45° 22' 766

E 6° 31' 363

Cadastre : Section G
n° 637

Accès : piste agricole

Localisation sur 25 000 IGN



n° d'inventaire : **I-A-79**



Façade OUEST



Façade NORD



Façade EST



Façade SUD



Vue générale

Lieu-dit : **Clous Merchés**

Altitude : 1 765 m

GPS : N 45° 22' 764

E 6° 31' 366

Cadastre : Section G
(sur) n° 63

Accès : piste agricole

Localisation sur 25 000 IGN



État : bâtiment conservé dans son état d'origine et bien entretenu.

Toiture = lauze.

Date prise de vue : 03.08.2015

Destination d'origine : annexe (garde-lait/rangement)

Utilisation actuelle : annexe de l'habitation

Intérêt patrimonial : remarquable

Particularités : ré-enduit partiel de la façade pignon amont.



n° d'inventaire : **I-A-80**



Façade OUEST



Façade NORD



Façade EST



Façade SUD



Vue générale

Lieu-dit : Dromelliet

Altitude : 1 754 m

GPS : N 45° 22' 823

E 6° 31' 253

Cadastre : Section G
n° 891

Accès : piste agricole

Localisation sur 25 000 IGN



État : reconstruction complète d'une ancienne ruine (chantier en cours d'achèvement).

Toiture = couverture non encore posée

Date prise de vue : 03.08.2015

Destination d'origine : -

Utilisation actuelle : habitation

Intérêt patrimonial : -

Particularités : la toiture et le traitement des abords ont été réalisés sans référence aux usages locaux.

n° d'inventaire : **I-A-81**



Façade OUEST



Façade NORD



Façade EST



Façade SUD



Vue générale

Lieu-dit : **Praz Pétaux**
(sur IGN = Praz Pétaux)

Altitude : 1 946 m
GPS : N 45° 22' 689
E 6° 32' 056

Cadastre : Section G
(sur) n° 47
Accès : pédestre

Localisation sur 25 000 IGN



État : construction bois neuve et récente.
Toiture = ardoise
Date prise de vue : 03.08.2015
Destination d'origine : habitation du berger
Utilisation actuelle : idem
Intérêt patrimonial : -
Particularités : type de construction et architecture implantés sans référence à l'usage local.

n° d'inventaire : **I-A-82**



Façade OUEST



Façade NORD



Façade EST



Façade SUD



Vue générale

Lieu-dit : **Praz Péteux**
(sur IGN = Praz Pétaux)

Altitude : 1 954 m
GPS : N 45° 22' 546
E 6° 32' 075

Cadastre : Section G
n° 55
Accès : piste agricole

Localisation sur 25 000 IGN



État : bâtiment conservé pour l'essentiel dans son état d'origine, bien entretenu.

Toiture = lauze.

Date prise de vue : 03.08.2015

Destination d'origine : grange à foin + fabrication + bétail + habitation

Utilisation actuelle : habitation + bétail

Intérêt patrimonial : remarquable

Particularités : date gravée en façade Sud (9.1851)

n° d'inventaire : **I-A-83**



Façade OUEST



Façade NORD



Façade EST



Façade SUD



Vue générale

Lieu-dit : **Praz Péteux**
(sur IGN = Praz Pétaux)

Altitude : 1 994 m
GPS : N 45° 22' 537
E 6° 32' 257

Cadastre : Section G
(sur) n° 58
Accès : pédestre

Localisation sur 25 000 IGN



État : bâtiment de construction (ou reconstruction?) récente, ayant repris le vocabulaire architectural local.
Toiture = lauze.

Date prise de vue : 28.07.2015

Destination d'origine : -

Utilisation actuelle : habitation

Intérêt patrimonial : -

Particularités : l'ancien garde-lait d'origine est implanté à coté des deux bâtiments.

n° d'inventaire : **I-A-84**



Façade OUEST



Façade NORD



Façade EST



Façade SUD



Vue générale

Lieu-dit : Praz Péteux
(sur IGN = Praz Pétaux)

Altitude : 1 989 m
GPS : N 45° 22' 540
E 6° 32' 245

Cadastre : Section G
n° 56
Accès : pédestre

Localisation sur 25 000 IGN



État : bâtiment conservé pour l'essentiel dans son état d'origine (mise à part toiture extension latérale Sud). Toiture = lauze.

Date prise de vue : 03.08.2015

Destination d'origine : grange à foin + fabrication + bétail + habitation

Utilisation actuelle : annexe habitation

Intérêt patrimonial : remarquable

Particularités : date 1859 inscrite sur la façade Sud.

n° d'inventaire : **I-A-85**



Façade OUEST



Façade NORD



Façade EST



Façade SUD



Vue générale

Lieu-dit : **La Garde**

Altitude : 2 029 m

GPS : N 45° 22' 603

E 6° 32' 468

Cadastre : Section G

Accès : pédestre

Localisation sur 25 000 IGN



État : "parc" à bétail encore bien en place

Toiture = -

Date prise de vue : 03.08.2015

Destination d'origine : "parc" à bétail

Utilisation actuelle : -

Intérêt patrimonial : remarquable

Particularités : à proximité du bâtiment suivant (1-A-86)

n° d'inventaire : **I-A-86**



Façade OUEST



Façade NORD



Façade EST



Façade SUD



Vue générale

Lieu-dit : La Garde

Altitude : 2 062 m

GPS : N 45° 22' 580

E 6° 32' 563

Cadastre : Section G
n° 1149

Accès : pédestre

Localisation sur 25 000 IGN



État : bâtiment strictement conservé dans son état d'origine (en attente de travaux ?).

Toiture = lauze.

Date prise de vue : 03.08.2015

Destination d'origine : grange à foin + fabrication + bétail + habitation

Utilisation actuelle : habitation

Intérêt patrimonial : remarquable

Particularités : date de 1863, gravée sur 2 pierres.

n° d'inventaire : **I-A-87**



Façade OUEST



Façade NORD



Façade EST



Façade SUD



Vue générale

Lieu-dit : Jérusalem

Altitude : 2 020 m (?)
GPS : N 45° 22' 447 (?)
E 6° 32' 471(?)

Cadastre : Section G
n° 89

Accès : piste agricole

Localisation sur 25 000 IGN



État : bâtiment conservé dans son état d'origine, très bien entretenu.

Toiture = lauze.

Date prise de vue : 03.08.2015

Destination d'origine : grange à foin + fabrication + bétail + habitation

Utilisation actuelle : habitation

Intérêt patrimonial : remarquable

Particularités : grand "parc" à bétail à proximité.

n° d'inventaire : **I-A-88**



Façade OUEST



Façade NORD



Façade EST



Façade SUD



État : bâtiment en voie de ruine (extension écroulée, et grand coin de mur éboulé, etc.), non entretenu.

Toiture = lauze.

Date prise de vue : 03.08.2015

Destination d'origine : grange à foin + fabrication + bétail + habitation

Utilisation actuelle : néant

Intérêt patrimonial : remarquable

Particularités : bâtiment de grande dimension.



Vue générale

Lieu-dit : La Garde

Altitude : 2 020 m

GPS : N 45° 22' 481

E 6° 32' 471

Cadastre : Section G
n° 86

Accès : pédestre

Localisation sur 25 000 IGN



n° d'inventaire : **I-A-89**



Façade OUEST



Façade NORD



Façade EST



Façade SUD



Vue générale

Lieu-dit : La Garde

Altitude : 2 024 m

GPS : N 45° 22' 490

E 6° 32' 446

Cadastre : Section O
n° 682

Accès : pédestre

Localisation sur 25 000 IGN



État : bâtiment en voie de ruine avancée (toiture ouverte), non entretenu.

Toiture = lauze.

Date prise de vue : 30.08.2015

Destination d'origine : garde-lait

Utilisation actuelle : néant

Intérêt patrimonial : remarquable

Particularités : attenant au bâtiment précédent (I-A-88).

n° d'inventaire : **I-A-90**



Façade OUEST



Façade NORD



Façade EST



Façade SUD



Vue générale

Lieu-dit : La Garde

Altitude : 1 999 m

GPS : N 45° 22' 452

E 6° 32' 363

Cadastre : Section G
n° 85

Accès : pédestre

Localisation sur 25 000 IGN



État : bâtiments mitoyens en état de ruine avancée, mais avec partie amont encore “debout”, mais non entretenue.

Toiture = lauze.

Date prise de vue : 03.08.2015

Destination d'origine : grange à foin + fabrication + bétail + habitation

Utilisation actuelle : néant

Intérêt patrimonial : remarquable

n° d'inventaire : **I-A-91**



Façade OUEST



Façade NORD



Façade EST



Façade SUD



Vue générale

Lieu-dit : La Garde

Altitude : 1 999 m

GPS : N 45° 22' 452

E 6° 32' 363

Cadastre : Section G
n° 85

Accès : pédestre

Localisation sur 25 000 IGN



État : bâtiment mitoyen, partie aval dépourvue de toiture, mais pignon amont en place, non entretenu.

Toiture = -

Date prise de vue : 03.08.2015

Destination d'origine : grange + fabrication + bétail + habitation

Utilisation actuelle : néant

Intérêt patrimonial : remarquable

Particularités : volumétrie encore reconstituable.

n° d'inventaire : **I-A-92**



Façade OUEST



Façade NORD



Façade EST



Façade SUD



Vue générale

Lieu-dit : **La Garde**

Altitude : 1 972 m
GPS : N 45° 22' 435
E 6° 32' 289

Cadastre : Section G
(sur) n° 113

Accès : pédestre

Localisation sur 25 000 IGN



État : bâtiment en état de ruine avancée mais avec pignon amont encore en place.

Toiture = -

Date prise de vue : 03.08.2015

Destination d'origine : -

Utilisation actuelle : -

Intérêt patrimonial : histoire et archéologie

Particularités : "parc" à bétail à proximité avec attenant petit bâtiment en ruine daté de 1830 (?)

n° d'inventaire : **I-A-93**



Façade OUEST



Façade NORD



Façade EST



Façade SUD



Vue générale

Lieu-dit : La Garde

Altitude : 1 935 m
GPS : N 45° 22' 420
E 6° 32' 197

Cadastre : Section G
n° 114

Accès : pédestre

Localisation sur 25 000 IGN



État : ensemble de deux bâtiments attenants conservés pour l'essentiel dans leur état d'origine.

Toiture = tôle prélaquée et bac acier

Date prise de vue : 03.08.2015

Destination d'origine : granges à foin + fabrication + bétail + habitations

Utilisation actuelle : habitation

Intérêt patrimonial : remarquable

Particularités : recouverture en tôle récente.



Façade OUEST



Façade NORD



Façade EST



Façade SUD



État : petit bâtiment menacé de ruine par manque d'entretien.

Toiture = lauze.

Date prise de vue : 03.08.2015

Destination d'origine : garde-lait

Utilisation actuelle : néant

Intérêt patrimonial : remarquable

Particularités : un autre bâtiment en ruine était implanté à proximité de ces deux bâtiments.

n° d'inventaire : **I-A-94**



Vue générale

Lieu-dit : La Garde

Altitude : 1 933 m

GPS : N 45° 22' 415

E 6° 32' 190

Cadastre : Section G
(sur) n° 115

Accès : pédestre

Localisation sur 25 000 IGN



n° d'inventaire : **I-A-95**



Façade OUEST



Façade NORD



Façade EST



Façade SUD



Vue générale

Lieu-dit : Le Molard

Altitude : 1 809 m

GPS : N 45° 22' 892

E 6° 31' 755

Cadastre : Section G
n° 191

Accès : piste agricole

Localisation sur 25 000 IGN



État : extensions importantes d'un ancien bâtiment d'alpage.

Toiture = tôle prélaquée

Date prise de vue : 03.08.2015

Destination d'origine : -

Utilisation actuelle : restaurant d'altitude

Intérêt patrimonial : -

Particularités : -

n° d'inventaire : **I-A-96**



Façade OUEST



Façade NORD



Façade EST



Façade SUD



Vue générale

Lieu-dit : Le Mollard

Altitude : 1 825 m

GPS : N 45° 22' 453

E 6° 31' 234

Cadastre : Section G
n° 193

Accès : piste agricole

Localisation sur 25 000 IGN



État : bâtiment ayant fait l'objet d'une reconstruction partielle ou (totale?) .

Toiture = tôle prélaquée

Date prise de vue : 03.08.2015

Destination d'origine : -

Utilisation actuelle : habitation

Intérêt patrimonial : -

Particularités : -

n° d'inventaire : **I-A-97**



Façade OUEST



Façade NORD



Façade EST



Façade SUD



État : construction (neuve?) ne figurant pas sur le cadastre de 1888.

Toiture = lauze.

Date prise de vue : 03.08.2015

Destination d'origine : -

Utilisation actuelle : habitation

Intérêt patrimonial : -

Particularités : -



Vue générale

Lieu-dit : **Le Mollard**

Altitude : 1 805 m

GPS : N 45° 22' 462

E 6° 31' 562

Cadastre : Section G
(sur) n° 565

Accès : pédestre

Localisation sur 25 000 IGN



n° d'inventaire : **I-A-98**



Façade OUEST



Façade NORD



Façade EST



Façade SUD



Vue générale

Lieu-dit : La Sofa

Altitude : 1 705 m

GPS : N 45° 22' 476

E 6° 31' 302

Cadastre : Section G
n° 610

Accès : pédestre

Localisation sur 25 000 IGN



État : grand bâtiment en ruine mais dont l'état des murs pignons permet de reconstituer la volumétrie d'origine.

Toiture = -

Date prise de vue : 30.10.2015

Destination d'origine : -

Utilisation actuelle : -

Intérêt patrimonial : histoire et archéologie

Particularités : la nature du percement des murs est encore bien visible sur 3 des 4 façades.

n° d'inventaire : **I-A-99**



Façade OUEST



Façade NORD



Façade EST



Façade SUD



Vue générale

Lieu-dit : **Cartagnoulaz**

Altitude : 1 685 m
GPS : N 45° 22' 552
E 6° 31' 196

Cadastre : Section G
n° 502

Accès : piste agricole

Localisation sur 25 000 IGN



État : bâtiment en partie enterré dont la toiture est peu entretenue.

Toiture = lauze.

Date prise de vue : 30.10.2015

Destination d'origine : garde-lait

Utilisation actuelle : annexe habitation voisine

Intérêt patrimonial : remarquable

Particularités : bâtiment toujours utilisé.



Façade OUEST



Façade NORD



Façade EST



Façade SUD



État : bâtiment ayant fait l'objet de travaux importants (reconstruction complète?).

Toiture = tôle prélaquée.

Date prise de vue : 30.10.2015

Destination d'origine : grange + bétail + habitation

Utilisation actuelle : habitation

Intérêt patrimonial : oui

Particularités : garde-lait à proximité

n° d'inventaire : **I-A-100**



Vue générale

Lieu-dit : **Cartagnoulaz**

Altitude : 1 683 m

GPS : N 45° 22' 521

E 6° 31' 187

Cadastre : Section G
n° 503

Accès : piste agricole

Localisation sur 25 000 IGN



n° d'inventaire : **I-A-101**



Façade OUEST



Façade NORD



Façade EST



Façade SUD



Vue générale

Lieu-dit : **La Loy**

Altitude : 1 644 m
GPS : N 45° 22' 650
E 6° 31' 034

Cadastre : Section G
(sur) n° 463

Accès : piste agricole

Localisation sur 25 000 IGN



État : construction récente.
Toiture = tôle prélaquée
Date prise de vue : 30.10.2015
Destination d'origine : bâtiment technique pistes
Utilisation actuelle : idem
Intérêt patrimonial : -
Particularités : -

n° d'inventaire : **I-A-102**



Façade OUEST



Façade NORD



Vue générale



Façade EST



Façade SUD

Lieu-dit : La Loy

Altitude : 1 621 m

GPS : N 45° 22' 543

E 6° 31' 927

Cadastre : Section G
n° 1242

Accès : piste agricole

Localisation sur 25 000 IGN



État : bâtiment ayant fait l'objet de travaux importants (reconstruction complète?).

Toiture = lauze.

Date prise de vue : 30.10.2015

Destination d'origine : -

Utilisation actuelle : restaurant d'altitude

Intérêt patrimonial : -

Particularités : -

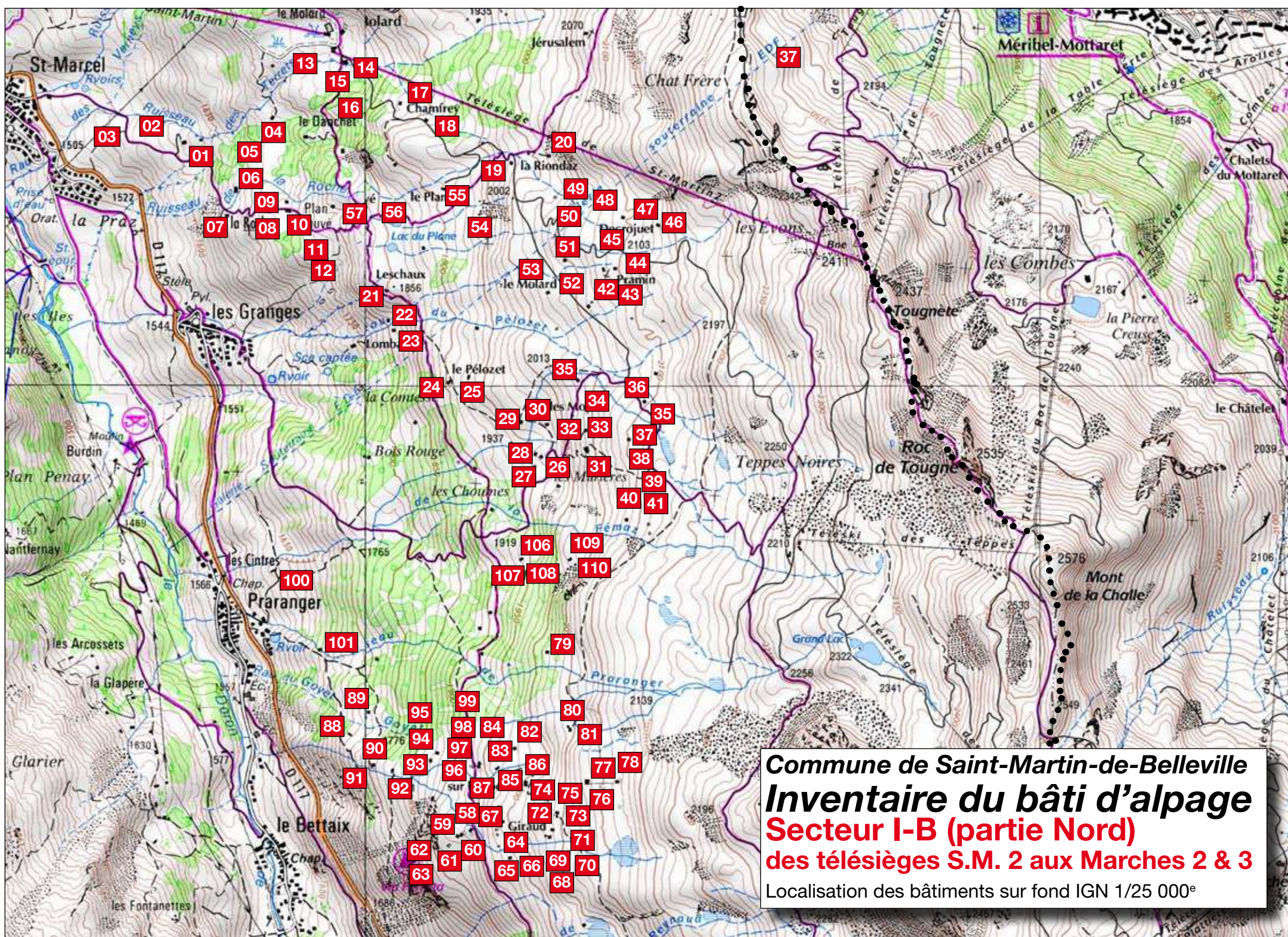
A photograph of a traditional stone alpine hut with a slate roof, situated on a grassy mountain slope. The hut is built with rough-hewn stones and has a steeply pitched roof. The background shows rolling green hills and distant mountain ranges under a blue sky with scattered white clouds.

*Inventaire du bâti d'alpage
Commune de Saint-Martin-de-Belleville*

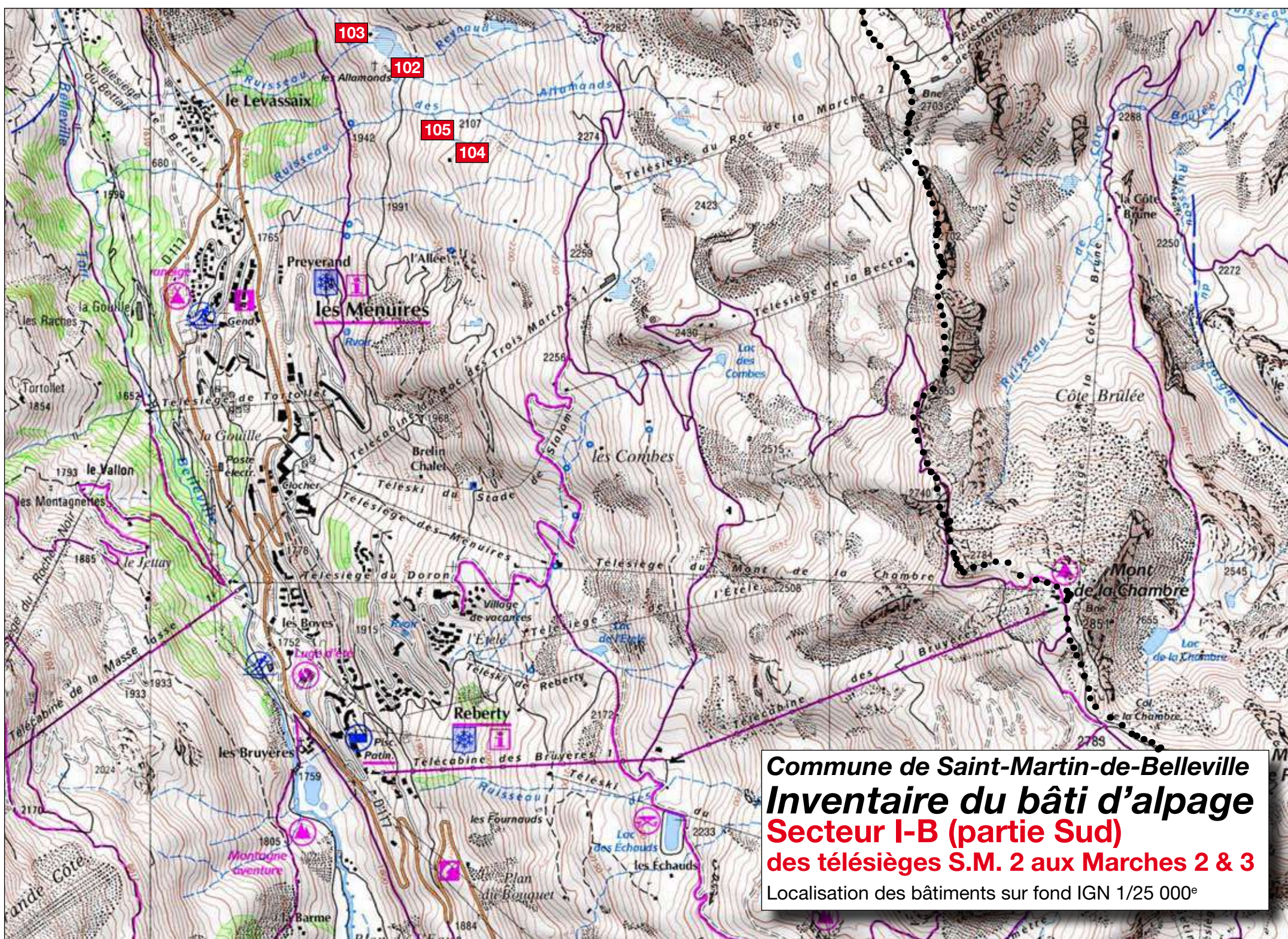
*Olivier Pasquet
Octobre 2015*

Secteur I-B
des télésièges Saint-Martin 2 aux Marches 2 & 3

Fiches 01 à 109



Commune de Saint-Martin-de-Belleville
Inventaire du bâti d'alpage
Secteur I-B (partie Nord)
des télésièges S.M. 2 aux Marches 2 & 3
 Localisation des bâtiments sur fond IGN 1/25 000^e



Commune de Saint-Martin-de-Belleville
Inventaire du bâti d'alpage
Secteur I-B (partie Sud)
des télésièges S.M. 2 aux Marches 2 & 3
Localisation des bâtiments sur fond IGN 1/25 000^e

n° d'inventaire : **I-B-01**



Façade OUEST



Façade NORD



Vue générale



Façade EST



Façade SUD

Lieu-dit : Les Terrets

Altitude : 1 611 m
GPS : N 45° 22' 146
E 6° 31' 265

Cadastre : Section K
(sur) n° 306

Accès : piste agricole

Localisation sur 25 000 IGN



État : bâtiment ayant sans doute fait l'objet d'une reconstruction partielle ou totale (?).

Toiture = tôle prélaquée

Date prise de vue : 30.10.2015

Destination d'origine : -

Utilisation actuelle : habitation

Intérêt patrimonial : -

Particularités : -

n° d'inventaire : **I-B-02**



Façade OUEST



Façade NORD



Vue générale



Façade EST



Façade SUD

Lieu-dit : **Les Terrets**

Altitude : 1 581 m
GPS : N 45° 22' 148
E 6° 31' 139

Cadastre : Section K
(sur) n° 669

Accès : piste agricole

Localisation sur 25 000 IGN



État : bâtiment récemment réhabilité.
Toiture = lauze.
Date prise de vue : 30.10.2015
Destination d'origine : oratoire
Utilisation actuelle : oratoire
Intérêt patrimonial : remarquable
Particularités : l'oratoire est isolé, au bord d'un chemin.

n° d'inventaire : **I-B-03**



Façade OUEST



Façade NORD



Façade EST



Façade SUD



Vue générale

Lieu-dit : **L'Épine**

Altitude : 1 537 m
GPS : N 45° 22' 231
E 6° 31' 970

Cadastre : Section J
(sur) n° 102

Accès : piste agricole

Localisation sur 25 000 IGN



État : abri bois de construction récente.
Toiture = tôle prélaquée
Date prise de vue : 30.10.2015
Destination d'origine : abri agricole (?)
Utilisation actuelle : abri agricole (?)
Intérêt patrimonial : -
Particularités : -

n° d'inventaire : **I-B-04**



Façade OUEST



Façade NORD



Vue générale



Façade EST



Façade SUD

Lieu-dit : **Le Danchet**

Altitude : 1 725 m
GPS : N 45° 22' 193
E 6° 31' 541

Cadastre : Section G
(sur) n° 251 et 252

Accès : pédestre

Localisation sur 25 000 IGN



État : bâtiment ayant fait l'objet d'un ré-aménagement complet.

Toiture = lauze.

Date prise de vue : 07.08.2015

Destination d'origine : grange + bétail + habitation

Utilisation actuelle : habitation

Intérêt patrimonial : oui

Particularités : les ouvertures ont été pour l'essentiel conservées dans leurs dimensions d'origine.

n° d'inventaire : **I-B-05**



Façade OUEST



Façade NORD



Façade EST



Façade SUD



Vue générale

Lieu-dit : **Le Danchet**

Altitude : 1 762 m
GPS : N 45° 22' 152
E 6° 31' 649

Cadastre : Section G
n° 263

Accès : pédestre

Localisation sur 25 000 IGN



État : bâtiment conservé pour l'essentiel dans son état d'origine.

Toiture = un pan lauze et un pan tuile mécanique

Date prise de vue : 07.08.2015

Destination d'origine : grange à foin + bétail

Utilisation actuelle : agricole

Intérêt patrimonial : remarquable

Particularités : très bel exemple de grange-écurie qu'on retrouve assez souvent sur le territoire communal.

n° d'inventaire : **I-B-06**



Façade OUEST



Façade NORD



Façade EST



Façade SUD



Vue générale

Lieu-dit : La Roche

Altitude : 1 682 m
GPS : N 45° 22' 034
E 6° 31' 422

Cadastre : Section L
n° 304

Accès : piste agricole

Localisation sur 25 000 IGN



État : bâtiment conservé pour l'essentiel dans son état d'origine, mis à part la grande terrasse en façade Sud. Toiture = lauze.

Date prise de vue : 07.08.2015

Destination d'origine : grange + bétail + habitation

Utilisation actuelle : habitation

Intérêt patrimonial : oui

Particularités : bel enduit "grilla" sur l'ensemble de ce grand bâtiment ; une date gravée sur pierre = 1903

n° d'inventaire : **I-B-07**



Façade OUEST



Façade NORD



Vue générale



Façade EST



Façade SUD

Lieu-dit : La Roche

Altitude : 1 672 m
GPS : N 45° 21' 982
E 6° 31' 396

Cadastre : Section L
(sur) n° 293

Accès : piste agricole

Localisation sur 25 000 IGN



État : bâtiment conservé pour l'essentiel dans son état d'origine, mis à part, fenêtre Ouest et enduit ciment.
Toiture = tôle prélaquée
Date prise de vue : 07.08.2015
Destination d'origine : grange + bétail + habitation
Utilisation actuelle : habitation
Intérêt patrimonial : remarquable
Particularités : la façade Est a été ré-enduite au ciment (pierres apparentes jointoyées).



n° d'inventaire : **I-B-08**



Façade OUEST



Façade NORD



Façade EST



Façade SUD



Vue générale

Lieu-dit : Sur La Roche
(sur IGN = Plan Trouvé)

Altitude : 1 737 m
GPS : N 45° 21' 993
E 6° 31' 585

Cadastre : Section L
n° 576
Accès : piste agricole

Localisation sur 25 000 IGN



État : bâtiment affecté par d'importantes transformations (réhaussement dissimulé par bardage bois, etc.).
Toiture = bac acier
Date prise de vue : 07.08.2015
Destination d'origine : grange + bétail (+ habitation?)
Utilisation actuelle : habitation
Intérêt patrimonial : -
Particularités : techniques employées et matériaux étrangers aux usages locaux.

n° d'inventaire : **I-B-09**



Façade OUEST



Façade NORD



Vue générale



Façade EST



Façade SUD

Lieu-dit : **Sur la Roche**
(sur IGN = **Plan Trouvé**)

Altitude : 1 736 m
GPS : N 45° 22' 007
E 6° 31' 582

Cadastre : Section L
n° 574 Accès : pédestre

Localisation sur 25 000 IGN



État : bâtiment affecté par d'importantes transformations (réhaussement, décaissement, etc.).

Toiture = tôle prélaquée.

Date prise de vue : 07.08.2015

Destination d'origine : grange à foin + bétail

Utilisation actuelle : habitation

Intérêt patrimonial : -

Particularités : bâtiment en chantier

n° d'inventaire : **I-B-10**



Façade OUEST



Façade NORD



Vue générale



Façade EST



Façade SUD

Lieu-dit : **Au Plane**
(sur IGN = **Plan Trouvé**)

Altitude : 1 801 m
GPS : N 45° 21' 995
E 6° 31' 740

Cadastre : Section L
(sur) n° 668
Accès : pédestre

Localisation sur 25 000 IGN



État : bâtiment ayant été pour l'essentiel conservé dans son état d'origine.

Toiture = lauze.

Date prise de vue : 07.08.2015

Destination d'origine : grange + bétail + habitation

Utilisation actuelle : habitation

Intérêt patrimonial : remarquable

Particularités : ce bâtiment ne figure pas sur les plans du cadastre "français" de 1888 (construit après?).

n° d'inventaire : **I-B-11**



Façade OUEST



Façade NORD



Façade EST



Façade SUD



Vue générale

Lieu-dit : Au Plane
(sur IGN = **Plan Trouvé**)

Altitude : 1 838 m
GPS : N 45° 22' 000
E 6° 31' 839

Cadastre : Section L
(sur) n° 671
Accès : pédestre

Localisation sur 25 000 IGN



État : bâtiment en ruine dont seule la toiture lauze aplatie reste bien visible.

Toiture = lauze.

Date prise de vue : 07.08.2015

Destination d'origine : -

Utilisation actuelle : -

Intérêt patrimonial : histoire et archéologie

Particularités : des arbustes poussent dans et autour de la ruine.

n° d'inventaire : **I-B-12**



Façade OUEST



Façade NORD



Vue générale



Façade EST



Façade SUD

Lieu-dit : **Au Plane**
(sur IGN = **Plan Trouvé**)

Altitude : 1 841 m
GPS : N 45° 21' 994
E 6° 31' 853

Cadastre : Section L
(sur) n° 671
Accès : pédestre

Localisation sur 25 000 IGN



État : la toiture dégradée risque d'entraîner la ruine rapide du bâtiment.

Toiture = lauze et tôle de bidons.

Date prise de vue : 07.08.2015

Destination d'origine : garde-lait

Utilisation actuelle : néant

Intérêt patrimonial : remarquable

Particularités : l'intérieur du bâtiment est resté dans son état d'origine.

n° d'inventaire : **I-B-13**



Façade OUEST



Façade NORD



Façade EST



Façade SUD



Vue générale

Lieu-dit : **Le Mollard**

Altitude : 1 793 m
GPS : N 45° 22' 362
E 6° 31' 653

Cadastre : Section G
n° 183

emprise (*) : 18x13 + 8x6 = 282 m²
Accès : pédestre

Localisation sur 25 000 IGN



État : bâtiment resté pour l'essentiel dans son état d'origine.

Toiture = lauze.

Date prise de vue : 03.08.2015

Destination d'origine : grange à foin + bétail

Utilisation actuelle : néant

Intérêt patrimonial : remarquable

Particularités : le bâtiment est situé juste sous les gares de télésièges "Saint Martin Express"



n° d'inventaire : **I-B-14**



Façade OUEST



Façade NORD



Vue générale



Façade EST



Façade SUD

Lieu-dit : **Le Mollard**

Altitude : 1 793 m
GPS : N 45° 22' 362
E 6° 31' 653

Cadastre : Section G
n° 180

Accès : piste agricole

Localisation sur 25 000 IGN



État : bâtiment développé avec de multiples extensions à partir d'un bâtiment agricole ancien.

Toiture = bac acier.

Date prise de vue : 03.08..2015

Destination d'origine : -

Utilisation actuelle : restaurant d'altitude

Intérêt patrimonial : -

Particularités : les traces du bâtiment d'origine ne sont pratiquement plus apparentes.

n° d'inventaire : **I-B-15**



Façade OUEST



Façade NORD



Façade EST



Façade SUD



Vue générale

Lieu-dit : Le Folliereau

Altitude : 1 809 m
GPS : N 45° 22' 31"
E 6° 31' 796

Cadastre : Section G
n° 169

Accès : pédestre

Localisation sur 25 000 IGN



État : bâtiment en ruine dont les “restes” encore debout permettent de reconstituer la volumétrie.

Toiture = lauze (pour ce qui reste en place).

Date prise de vue : 03.08.2015

Destination d'origine : -

Utilisation actuelle : -

Intérêt patrimonial : histoire et archéologie

Particularités : Une extension rajoutée à l'amont après 1887. Deux “gardes-lait” et grand “parc” à proximité.

n° d'inventaire : **I-B-16**



Façade OUEST



Façade NORD



Vue générale



Façade EST



Façade SUD

Lieu-dit : **Le Danchet**

Altitude : 1 809 m
GPS : N 45° 22' 31"
E 6° 31' 796

Cadastre : Section G
n° 263

Accès : pédestre

Localisation sur 25 000 IGN



État : bâtiment conservé pour l'essentiel dans son état d'origine.

Toiture = lauze.

Date prise de vue : 07.08..2015

Destination d'origine : grange + bétail + habitation

Utilisation actuelle : habitation

Intérêt patrimonial : remarquable

Particularités : bâtiment ayant fait l'objet de travaux de réhabilitation (toujours en cours?).

n° d'inventaire : **I-B-17**



Façade OUEST



Façade NORD



Façade EST



Façade SUD



État : bâtiment ayant été affecté par d'importantes transformations (décaissement, extension-terrace...)
Toiture = lauze.

Date prise de vue : 03.08.2015

Destination d'origine : grange + bétail + habitation

Utilisation actuelle : -

Intérêt patrimonial : point noir paysager

Particularités : chantier en cours (?).



Vue générale

Lieu-dit : Chamfrey

Altitude : 1 887 m

GPS : N 45° 22' 233

E 6° 31' 946

Cadastre : Section G
n° 129

Accès : piste agricole

Localisation sur 25 000 IGN



n° d'inventaire : **I-B-18**



Façade OUEST



Façade NORD



Vue générale



Façade EST



Façade SUD

Lieu-dit : **La Choublaz**

Altitude : 1 907 m
GPS : N 45° 22' 199
E 6° 32' 029

Cadastre : Section G
n° 132

Accès : piste agricole

Localisation sur 25 000 IGN



État : bâtiment ayant été affecté par d'importantes transformations.

Toiture = tôle prélaquée

Date prise de vue : 03.08.2015

Destination d'origine : grange + bétail + habitation

Utilisation actuelle : chantier en cours (?)

Intérêt patrimonial : -

Particularités : garde-lait, toujours couvert en lauze, à proximité du bâtiment principal..

n° d'inventaire : **I-B-19**



Façade OUEST



Façade NORD



Façade EST



Façade SUD



Vue générale

Lieu-dit : **La Riondaz**

Altitude : 1 996 m
GPS : N 45° 22' 099
E 6° 32' 305

Cadastre : Section G
n° 699

Accès : piste agricole

Localisation sur 25 000 IGN



État : bâtiment en ruine dont la toiture est encore, pour partie, visible et en place.

Toiture = lauze.

Date prise de vue : 03.08.2015

Destination d'origine : -

Utilisation actuelle : -

Intérêt patrimonial : histoire et archéologie

Particularités : -

n° d'inventaire : **I-B-20**



Façade OUEST



Façade NORD



Vue générale



Façade EST



Façade SUD

Lieu-dit : La Riondaz

Altitude : 2 015 m
GPS : N 45° 22' 115
E 6° 32' 924

Cadastre : Section G
n° 701

Accès : piste agricole

Localisation sur 25 000 IGN



État : bâtiment conservé pour l'essentiel dans son état d'origine.

Toiture = tôle prélaquée

Date prise de vue : 03.08.2015

Destination d'origine : grange + bétail + habitation

Utilisation actuelle : habitation

Intérêt patrimonial : remarquable

Particularités : la plus ancienne date gravée sur une pierre en façade (1781) de tout l'inventaire.

n° d'inventaire : **I-B-21**



Façade OUEST



Façade NORD



Vue générale



Façade EST



Façade SUD

Lieu-dit : **A Léchaux**
(sur IGN = **Leschaux**)

Altitude : 1 850 m
GPS : N 45° 21' 808
E 6° 31' 899

Cadastre : Section L
n° 689
Accès : pédestre

Localisation sur 25 000 IGN



État : bâtiment conservé pour l'essentiel dans son état d'origine (mis à part jointoiement ciments, etc.).

Toiture = tôle prélaquée

Date prise de vue : 03.08.2015

Destination d'origine : granges + bétail + habitations

Utilisation actuelle : habitation

Intérêt patrimonial : oui

Particularités : sur les façades de la partie amont du bâtiment, les pierres sont jointoyées au ciment.

n° d'inventaire : **I-B-22**



Façade OUEST



Façade NORD



Vue générale



Façade EST



Façade SUD

Lieu-dit : **Le Bédez**

Altitude : 1 805 m
GPS : N 45° 21' 746
E 6° 31' 914

Cadastre : Section L
n° 637

Accès : pédestre

Localisation sur 25 000 IGN



État : bâtiment conservé dans son état d'origine.
Toiture = lauze (+ tôle ondulée au faitage).
Date prise de vue : 03.08.2015
Destination d'origine : grange + bétail + habitation
Utilisation actuelle : habitation (?)
Intérêt patrimonial : remarquable
Particularités : un garde-lait est implanté à proximité, juste au bord du ruisseau qui le traverse.

n° d'inventaire : **I-B-23**



Façade OUEST



Façade NORD



Vue générale



Façade EST



Façade SUD

Lieu-dit : **Le Lombard**

Altitude : 1 806 m
GPS : N 45° 21' 725
E 6° 31' 928

Cadastre : Section M
n° 26

Accès : pédestre

Localisation sur 25 000 IGN



État : bâtiment en ruine (sans toit), mais dont les murs pignons permettent de reconstituer la volumétrie.

Toiture = -

Date prise de vue : 03.08.2015

Destination d'origine : -

Utilisation actuelle : -

Intérêt patrimonial : remarquable

Particularités : une inscription sur une pierre du pignon Ouest indique la date de 1837.

n° d'inventaire : **I-B-24**



Façade SUD



Façade OUEST



Vue générale



Façade NORD



Façade EST

Lieu-dit : **Le Pélozet**

Altitude : 1 901 m
GPS : N 45° 21' 604
E 6° 32' 109

Cadastre : Section M
(sur) n° 1184

Accès : piste agricole

Localisation sur 25 000 IGN



État : bâtiment conservé pour l'essentiel dans son état d'origine.

Toiture = réfection en cours.

Date prise de vue : 03.08.2015

Destination d'origine : grange + bétail + habitation

Utilisation actuelle : habitation (?)

Intérêt patrimonial : remarquable

Particularités : un très beau "parc" à bétail est attenant au bâtiment.

n° d'inventaire : **I-B-25**



Façade OUEST



Façade NORD



Façade EST



Façade SUD



Vue générale

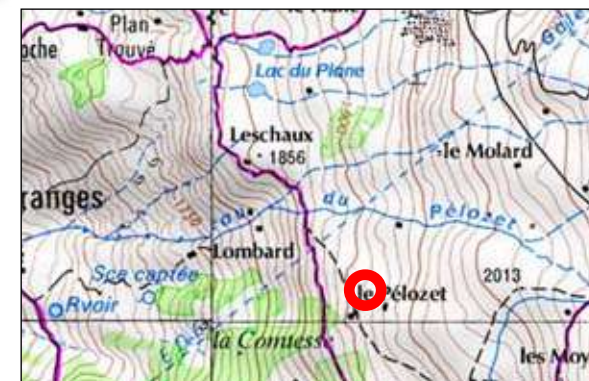
Lieu-dit : **Le Pélozet**

Altitude : 1 923 m
GPS : N 45° 21' 544
E 6° 32' 188

Cadastre : Section M
n° 31

Accès : pédestre

Localisation sur 25 000 IGN



État : en semble de ruines ne permettant plus d'imaginer la volumétrie des bâtiments d'origine.

Toiture = -

Date prise de vue : 03.08.2015

Destination d'origine : -

Utilisation actuelle : -

Intérêt patrimonial : archéologie

Particularités : -

n° d'inventaire : **I-B-26**



Façade OUEST



Façade SUD



Façade EST



Façade NORD



Vue générale

Lieu-dit : La Fémaz

Altitude : 1 942 m
GPS : N 45° 21' 206
E 6° 32' 337

Cadastre : Section O
n° 682

Accès : piste agricole

Localisation sur 25 000 IGN



État : bâtiment conservé pour l'essentiel dans son état d'origine (mis à part réhaussement de toiture).

Toiture = lauze.

Date prise de vue : 03.08.2015

Destination d'origine : grange + bétail + habitation

Utilisation actuelle : habitation

Intérêt patrimonial : remarquable

Particularités : une inscription, sur une pierre (retournée) en façade Sud, indique la date de 1884.

n° d'inventaire : **I-B-27**



Façade OUEST



Façade NORD



Vue générale



Façade EST



Façade SUD

Lieu-dit : **La Fémaz**

Altitude : 1 906 m
GPS : N 45° 21' 089
E 6° 32' 239

Cadastre : Section O
n° 686

Accès : pédestre

Localisation sur 25 000 IGN



État : bâtiment conservé dans son état d'origine, mais dont le pan Nord de la toiture est affaissé.

Toiture = lauze et tôle ondulée.

Date prise de vue : 03.08.2015

Destination d'origine : grange à foin

Utilisation actuelle : néant

Intérêt patrimonial : remarquable

Particularités : l'affaissement de la toiture est lié à l'effondrement du mur latéral Nord.

n° d'inventaire : **I-B-28**



Façade OUEST



Façade NORD



Vue générale



Façade EST



Façade SUD

Lieu-dit : **La Fémaz**

Altitude : 1 903 m
GPS : N 45° 21' 056
E 6° 32' 205

Cadastre : Section O
n° 857

Accès : pédestre

Localisation sur 25 000 IGN



État : bâtiment conservé dans son état d'origine.
Toiture = lauze.
Date prise de vue : 03.08.2015
Destination d'origine : grange à foin
Utilisation actuelle : néant
Intérêt patrimonial : remarquable
Particularités : les embouts de pannes en pignon sont protégés par des lauzes clouées dans les poutres.

n° d'inventaire : **I-B-29**



Façade OUEST



Façade NORD



Façade EST



Façade SUD



Vue générale

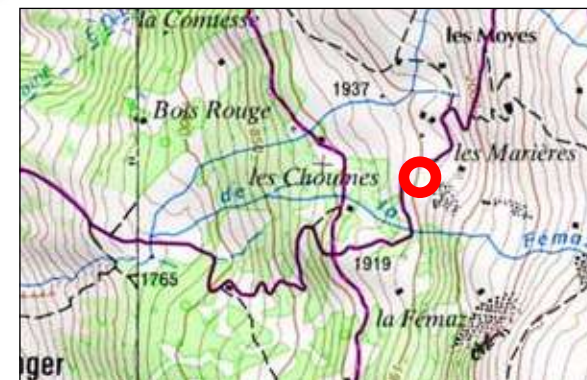
Lieu-dit : **Les Marières**

Altitude : 1 903 m
GPS : N 45° 21' 056
E 6° 32' 205

Cadastre : Section O
n° 674

Accès : pédestre

Localisation sur 25 000 IGN



État : ruine dont les murs encore debout et les morceaux de toiture permettent d'imaginer la volumétrie.

Toiture = -

Date prise de vue : 03.08.2015

Destination d'origine : -

Utilisation actuelle : -

Intérêt patrimonial : histoire et archéologie

Particularités : les éléments en place indique qu'il s'agissait d'une grange à foin.



Façade OUEST



Façade NORD



Façade EST



Façade SUD



État : ruine dont les murs encore debout et les morceaux de toiture permettent d'imaginer la volumétrie.

Toiture = -

Date prise de vue : 03.08.2015

Destination d'origine : -

Utilisation actuelle : -

Intérêt patrimonial : histoire et archéologie

Particularités : la végétation arbustive pousse dans ce qui devait être une grange à foin.

n° d'inventaire : **I-B-30**



Vue générale

Lieu-dit : **Les Marières**

Altitude : 1 895 m

GPS : N 45° 21' 416

E 6° 32' 189

Cadastre : Section M
n° 69

Accès : pédestre

Localisation sur 25 000 IGN





Façade OUEST



Façade NORD



Façade EST



Façade SUD



État : bâtiment ayant été affecté par des transformations importantes (extensions, ouvertures, etc.).
 Toiture = lauze et tôle.
Date prise de vue : 03.08.2015
Destination d'origine : grange + bétail + habitation
Utilisation actuelle : agricole (abri bétail?)
Intérêt patrimonial : oui
Particularités : un appentis en moellons a été édifié à proximité du bâtiment.

n° d'inventaire : **I-B-31**



Vue générale

Lieu-dit : **Freidon**
 (sur IGN = **Les Marières**)

Altitude : 1 972 m
GPS : N 45° 21' 373
 E 6° 32' 453

Cadastre : Section M
 n° 62
Accès : piste agricole

Localisation sur 25 000 IGN



n° d'inventaire : **I-B-32**



Façade OUEST



Façade NORD



Façade EST



Façade SUD



Vue générale

Lieu-dit : **Freidon**
(sur IGN = **Les Marières**)

Altitude : 1 964 m
GPS : N 45° 21' 479
E 6° 32' 403

Cadastre : **Section M**
(sur) n° 64
Accès : pédestre

Localisation sur 25 000 IGN



État : bâtiment conservé dans son état d'origine.

Toiture = lauze.

Date prise de vue : 03.08.2015

Destination d'origine : grange + garde-lait (?)

Utilisation actuelle : annexe habitation voisine

Intérêt patrimonial : remarquable

Particularités : une inscription, gravé sur le linteau de la porte façade Ouest, indique la date de 1923.

n° d'inventaire : **I-B-33**



Façade OUEST



Façade NORD



Façade EST



Façade SUD



Vue générale

Lieu-dit : **Freidon**
(sur IGN = **Les Marières**)

Altitude : 1 961 m
GPS : N 45° 21' 446
E 6° 32' 387

Cadastre : **Section M**
(sur) n° 64
Accès : pédestre

Localisation sur 25 000 IGN



État : bâtiment conservé pour l'essentiel dans son état d'origine (réfection de la toiture avec réhaussement?).
Toiture = tôle prélaquée
Date prise de vue : 23.08.2015
Destination d'origine : grange + bétail + habitation
Utilisation actuelle : habitation
Intérêt patrimonial : oui
Particularités : une inscription, gravée au dessus de la porte de la façade Est, indique 1862.

n° d'inventaire : **I-B-34**



Façade OUEST



Façade NORD



Vue générale



Façade EST



Façade SUD

Lieu-dit : **Les Moyes**

Altitude : 1 972 m
GPS : N 45° 21' 516
E 6° 32' 418

Cadastre : Section M
n° 47

Accès : piste agricole

Localisation sur 25 000 IGN



État : bâtiment affecté par d'importantes dégradations (toit et murs) mais pas encore en ruine.

Toiture = lauze.

Date prise de vue : 03.08.2015

Destination d'origine : grange à foin

Utilisation actuelle : néant

Intérêt patrimonial : remarquable

Particularités : des travaux réalisés rapidement sur la toiture permettraient de "sauver" ce bâtiment.



n° d'inventaire : **I-B-35**



Façade OUEST



Façade NORD



Vue générale



Façade EST



Façade SUD

Lieu-dit : **Les Moyes**

Altitude : 1 964 m
GPS : N 45° 21' 516
E 6° 32' 339

Cadastre : Section M
n° 34

Accès : pédestre

Localisation sur 25 000 IGN



État : bâtiment conservé pour l'essentiel dans son état d'origine.

Toiture = ardoise

Date prise de vue : 03.08.2015

Destination d'origine : grange + bétail + habitation

Utilisation actuelle : habitation

Intérêt patrimonial : remarquable

Particularités : un gare-lait est implanté à proximité., près d'un ruisseau.

n° d'inventaire : **I-B-36**



Façade OUEST



Façade NORD



Façade EST



Façade SUD



Vue générale

Lieu-dit : **Pramint**

Altitude : 2 038 m
GPS : N 45° 21' 661
E 6° 32' 521

Cadastre : Section M
n° 45

Accès : piste agricole

Localisation sur 25 000 IGN



État : bâtiment ayant fait l'objet de transformations (pour l'essentiel la réfection charpente et couverture).

Toiture = lauze.

Date prise de vue : 28.07.2015

Destination d'origine : grange + bétail + habitation

Utilisation actuelle : habitation

Intérêt patrimonial : remarquable

Particularités : la toiture de l'extension existante en façade Nord, n'a pas été encore remontée (en projet).

n° d'inventaire : **I-B-37**



Façade OUEST



Façade NORD



Vue générale



Façade EST



Façade SUD

Lieu-dit : **Pramint**

Altitude : 2 038 m
GPS : N 45° 21' 622
E 6° 32' 520

Cadastre : Section M
(sur) n° 45

Accès : piste agricole

Localisation sur 25 000 IGN



État : petit bâtiment en cours de restauration.

Toiture = lauze.

Date prise de vue : 03.08.2015

Destination d'origine : garde-lait

Utilisation actuelle : néant

Intérêt patrimonial : remarquable

Particularités : à l'origine une dérivation d'eau conduite depuis le ruisseau voisin traversait le bâtiment.

n° d'inventaire : **I-B-38**



Façade OUEST



Façade NORD



Façade EST



Façade SUD



Vue générale

Lieu-dit : **Les Moyes**

Altitude : 2 041 m
GPS : N 45° 21' 498
E 6° 32' 543

Cadastre : Section M
n° 49

Accès : pédestre

Localisation sur 25 000 IGN



État : ruine dont les murs encore debout permettent d'imaginer la volumétrie d'origine.

Toiture = -

Date prise de vue : 03.08.2015

Destination d'origine : -

Utilisation actuelle : -

Intérêt patrimonial : histoire et archéologie

Particularités : la volumétrie et l'ouverture existante attestent la fonction originelle de grange.

n° d'inventaire : **I-B-39**



Façade OUEST



Façade NORD



Vue générale



Façade EST



Façade SUD

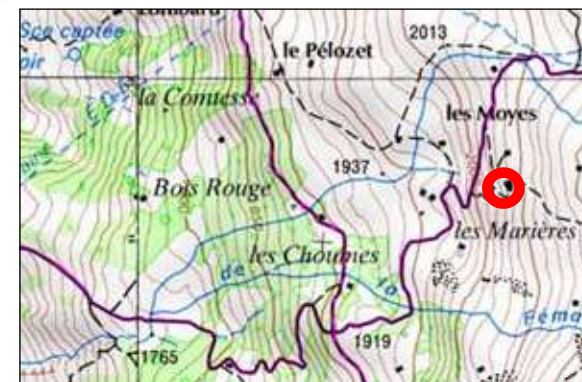
Lieu-dit : **Les Moyes**

Altitude : 2 037 m
GPS : N 45° 21' 498
E 6° 32' 543

Cadastre : Section M
n° 58

Accès : pédestre

Localisation sur 25 000 IGN



État : bâtiment conservé dans son état d'origine.
Toiture = lauze.
Date prise de vue : 03.08.2015
Destination d'origine : grange + bétail + habitation
Utilisation actuelle : néant
Intérêt patrimonial : remarquable
Particularités : bâtiment très représentatif du bâti d'alpage de la commune.

n° d'inventaire : **I-B-40**



Façade OUEST



Façade NORD



Façade EST



Façade SUD



Vue générale

Lieu-dit : **Les Moyes**

Altitude : 2 037 m
GPS : N 45° 21' 452
E 6° 32' 549

Cadastre : Section M
n° 58

Accès : pédestre

Localisation sur 25 000 IGN



État : bâtiment conservé dans son état d'origine.
Toiture = lauze et réparations tôle ondulée.
Date prise de vue : 03.08.2015
Destination d'origine : grange + bétail + habitation
Utilisation actuelle : néant
Intérêt patrimonial : remarquable
Particularités : bâtiment très représentatif du bâti d'alpage de la commune.

n° d'inventaire : **I-B-41**



Façade OUEST



Façade NORD



Façade EST



Façade SUD



Vue générale

Lieu-dit : **Les Moyes**

Altitude : 2 037 m
GPS : N 45° 21' 446
E 6° 32' 560

Cadastre : Section M
(sur) n° 57

Accès : pédestre

Localisation sur 25 000 IGN



État : bâtiment conservé dans son état d'origine.

Toiture = lauze.

Date prise de vue : 03.08.2015

Destination d'origine : garde-lait

Utilisation actuelle : néant

Intérêt patrimonial : remarquable

Particularités : bâtiment très représentatif du bâti d'alpage de la commune.

n° d'inventaire : **I-B-42**



Façade OUEST



Façade NORD



Vue générale



Façade EST



Façade SUD

Lieu-dit : Pramint

Altitude : 2 097 m
GPS : N 45° 21' 569
E 6° 32' 747

Cadastre : Section M
(sur) n° 40

Accès : piste agricole

Localisation sur 25 000 IGN



État : bâtiment conservé dans son état d'origine, mais utilisé pour abri bétail (poulailler?).

Toiture = lauze.

Date prise de vue : 03.08.2015

Destination d'origine : garde-lait

Utilisation actuelle : abri bétail

Intérêt patrimonial : oui

Particularités : un cabanon en moellons juxte ce petit bâtiment.

n° d'inventaire : **I-B-43**



Façade OUEST



Façade NORD



Façade EST



Façade SUD



Vue générale

Lieu-dit : **Pramint**

Altitude : 2 090 m
GPS : N 45° 21' 565
E 6° 32' 729

Cadastre : Section M
(sur) n° 40

Accès : pédestre

Localisation sur 25 000 IGN



État : le bâtiment d'origine a été flanqué d'une extension en moellons non enduits.

Toiture = lauze (tôle ondulée pour l'extension)

Date prise de vue : 03.08.2015

Destination d'origine : grange + bétail + habitation

Utilisation actuelle : habitation + agricole

Intérêt patrimonial : remarquable

Particularités : une partie des murs enduite d'un bel enduit "grilla" ; pannes protégées par ardoises clouées.

n° d'inventaire : **I-B-44**



Façade OUEST



Façade NORD



Vue générale



Façade EST



Façade SUD

Lieu-dit : Pramint

Altitude : 2 088 m
GPS : N 45° 21' 628
E 6° 32' 768

Cadastre : Section M
n° 38

Accès : pédestre

Localisation sur 25 000 IGN



État : bâtiment affecté par des transformations importantes (extensions terrasse et WC, bardage bois, etc.).
Toiture = tôle prélaquée
Date prise de vue : 03.08.2015
Destination d'origine : grange + bétail + habitation
Utilisation actuelle : habitation
Intérêt patrimonial : oui
Particularités : les transformations du bâtiment ont été couplées à un remodelage du terrain naturel.



n° d'inventaire : **I-B-45**



Façade OUEST



Façade NORD



Façade EST



Façade SUD



Vue générale

Lieu-dit : Pramint

Altitude : 2 098 m
GPS : N 45° 21' 754
E 6° 32' 061

Cadastre : Section L
n° 724

Accès : pédestre

Localisation sur 25 000 IGN



État : avec son bon état de conservation ce "parc" à bétail pourrait être pris pour les restes d'un bâtiment.
Toiture = -
Date prise de vue : 03.08.2015
Destination d'origine : "parc" à bétail
Utilisation actuelle : néant
Intérêt patrimonial : remarquable
Particularités : empilement de pierres façon cairn sur les murs Ouest et Est, pour faciliter son repérage (?).



n° d'inventaire : **I-B-46**



Façade OUEST



Façade NORD



Vue générale



Façade EST



Façade SUD

Lieu-dit : Pramint

Altitude : 2 097 m
GPS : N 45° 21' 863
E 6° 32' 636

Cadastre : Section L
n° 720

Accès : piste agricole

Localisation sur 25 000 IGN



État : bâtiment ayant fait l'objet d'importantes transformations (voire d'une reconstruction totale ou partielle?).
Toiture = lauze.

Date prise de vue : 03.08.2015

Destination d'origine : grange + bétail + habitation

Utilisation actuelle : habitation

Intérêt patrimonial : -

Particularités : aménagements extérieurs et constructions neuves réalisés non adaptés au contexte.

n° d'inventaire : **I-B-47**



Façade OUEST



Façade NORD



Vue générale



Façade EST



Façade SUD

Lieu-dit : Pramint

Altitude : 2 092 m
GPS : N 45° 21' 865
E 6° 32' 601

Cadastre : Section L
n° 733

Accès : piste agricole

Localisation sur 25 000 IGN



État : bâtiment conservé pour l'essentiel dans son état d'origine.

Toiture = lauze.

Date prise de vue : 03.08.2015

Destination d'origine : grange + bétail + habitation

Utilisation actuelle : habitation

Intérêt patrimonial : remarquable

Particularités : reprises du bâtiment un peu trop claires.

n° d'inventaire : **I-B-48**



Façade OUEST



Façade NORD



Vue générale



Façade EST



Façade SUD

Lieu-dit : Decrojuet

Altitude : 2 129 m
GPS : N 45° 21' 961
E 6° 32' 771

Cadastre : Section L
n° 708

Accès : pédestre

Localisation sur 25 000 IGN



État : bâtiment conservé dans son état d'origine.
Toiture = lauze.
Date prise de vue : 03.08.2015
Destination d'origine : grange + bétail + habitation
Utilisation actuelle : néant
Intérêt patrimonial : remarquable
Particularités : exemple très représentatif du bâti d'alpage de la commune.

n° d'inventaire : **I-B-49**



Façade OUEST



Façade NORD



Façade EST



Façade SUD



Vue générale

Lieu-dit : **Decrojuet**

Altitude : 2 099 m
GPS : N 45° 21' 920
E 6° 32' 663

Cadastre : Section L
n° 706

Accès : pédestre

Localisation sur 25 000 IGN



État : bâtiment de construction "récente" ayant repris l'aspect (volumétrie, percements) du bâti local.

Toiture = bac acier

Date prise de vue : 03.08.2015

Destination d'origine : grange à foin

Utilisation actuelle : agricole (?)

Intérêt patrimonial : oui

Particularités : intéressante reproduction "contemporaine" d'un modèle architectural ancien.

n° d'inventaire : **I-B-50**



Façade OUEST



Façade NORD



Vue générale



Façade EST



Façade SUD

Lieu-dit : **Decrojuet**

Altitude : 2 043 m
GPS : N 45° 21' 883
E 6° 32' 478

Cadastre : Section L
n° 735

Accès : pédestre

Localisation sur 25 000 IGN



État : bâtiment ayant conservé son caractère d'origine malgré une réhabilitation complète.

Toiture = lauze.

Date prise de vue : 03.087.2015

Destination d'origine : grange à foin (?)

Utilisation actuelle : habitation

Intérêt patrimonial : oui

Particularités : épaisseur un peu forte donnée à la toiture après réhabilitation ; garde-lait à proximité.

n° d'inventaire : **I-B-51**



Façade OUEST



Façade NORD



Vue générale



Façade EST



Façade SUD

Lieu-dit : **Le Mollard**

Altitude : 2 060 m
GPS : N 45° 21' 781
E 6° 32' 534

Cadastre : Section L
n° 730

Accès : pédestre

Localisation sur 25 000 IGN



État : ruine dont la conservation permet de restituer l'état d'origine (volumétrie et ouvertures).

Toiture = -

Date prise de vue : 03.08.2015

Destination d'origine : -

Utilisation actuelle : -

Intérêt patrimonial : histoire et archéologie

Particularités : végétation arbustive poussant à l'intérieur du bâtiment.

n° d'inventaire : **I-B-52**



Façade OUEST



Façade NORD



Façade EST



Façade SUD



Vue générale

Lieu-dit : **Le Mollard**

Altitude : 2 060 m
GPS : N 45° 21' 781
E 6° 32' 534

Cadastre : Section L
n° 736

Accès : pédestre

Localisation sur 25 000 IGN



État : ruine dont la conservation permet de restituer la volumétrie d'origine.

Toiture = -

Date prise de vue : 03.08.2015

Destination d'origine : -

Utilisation actuelle : -

Intérêt patrimonial : histoire et archéologie

Particularités : des éléments de charpente et couverture sont encore en place à côté du bâtiment.

n° d'inventaire : **I-B-53**



Façade OUEST



Façade NORD



Vue générale



Façade EST



Façade SUD

Lieu-dit : **Le Mollard**

Altitude : 1 979 m
GPS : N 45° 21' 831
E 6° 32' 271

Cadastre : Section L
n° 745

Accès : piste agricole

Localisation sur 25 000 IGN



État : bâtiment ayant fait l'objet d'importantes transformations (voire d'une reconstruction totale?).

Toiture = tuile mécanique

Date prise de vue : 03.08.2015

Destination d'origine : -

Utilisation actuelle : chantier en cours de travaux (?)

Intérêt patrimonial : -

Particularités : extensions peu intégrées au contexte paysager et à l'usage local.

n° d'inventaire : **I-B-54**



Façade OUEST



Façade NORD



Vue générale



Façade EST



Façade SUD

Lieu-dit : Pramint

Altitude : 1 929 m
GPS : N 45° 21' 731
E 6° 32' 195

Cadastré : Section M
n° 26

Accès : pédestre



État : bâtiment conservé pour l'essentiel dans son état d'origine (mis à part modifications d'ouvertures).

Toiture = lauze.

Date prise de vue : 03.08.2015

Destination d'origine : grange + bétail + habitation

Utilisation actuelle : habitation

Intérêt patrimonial : remarquable

Particularités : aménagement extérieur peu adapté au contexte paysager ; date 1834, gravée sur un linteau.

Localisation sur 25 000 IGN



n° d'inventaire : **I-B-55**



Façade OUEST



Façade NORD



Vue générale



Façade EST



Façade SUD

Lieu-dit : **Le Mollard**

Altitude : 1 886 m
GPS : N 45° 21' 907
E 6° 32' 025

Cadastre : Section L
n° 679

Accès : pédestre

Localisation sur 25 000 IGN



État : bâtiment ayant fait l'objet d'un ré-aménagement complet.

Toiture = lauze.

Date prise de vue : 03.08.2015

Destination d'origine : grange + bétail + habitation

Utilisation actuelle : habitation

Intérêt patrimonial : oui

Particularités : un important remodelage du terrain a été réalisé.

n° d'inventaire : **I-B-56**



Façade OUEST



Façade NORD



Vue générale



Façade EST



Façade SUD

Lieu-dit : **Le Plane**

Altitude : 1 908 m
GPS : N 45° 22' 043
E 6° 32' 086

Cadastre : Section L
n° 674

Accès : pédestre

Localisation sur 25 000 IGN



État : bâtiment ayant fait l'objet d'importantes transformations (extension latérale et amont?, balcon, etc.).
Toiture = lauze (non locale).
Date prise de vue : 03.08.2015
Destination d'origine : -
Utilisation actuelle : habitation
Intérêt patrimonial : -
Particularités : un barbecue en maçonnerie a été édifié à proximité du bâtiment.

n° d'inventaire : **I-B-57**



Façade OUEST



Façade NORD



Vue générale



Façade EST



Façade SUD

Lieu-dit : **Le PLane**

Altitude : 1 900 m
GPS : N 45° 22' 096
E 6° 31' 935

Cadastre : Section L
n° 146

Accès : pédestre



État : bâtiment conservé pour l'essentiel dans son état d'origine (mises à part ouvertures en façade Sud).

Toiture = tôle prélaquée

Date prise de vue : 03.08.2015

Destination d'origine : grange + bétail + habitation

Utilisation actuelle : habitation

Intérêt patrimonial : oui

Particularités : Une extension rajoutée à l'amont après 1887. Deux "gardes-lait" et grand "parc" à proximité.

Localisation sur 25 000 IGN



n° d'inventaire : **I-B-58**



Façade OUEST



Façade NORD



Vue générale



Façade EST



Façade SUD

Lieu-dit : **Sur la Roche**

Altitude : 1 944 m
GPS : N 45°20' 59"
E 6° 32' 181

Cadastre : Section O
(sur) n° 1774

Accès : piste agricole

Localisation sur 25 000 IGN



État : bâtiment conservé pour l'essentiel dans son état d'origine.

Toiture = tuile mécanique (?)

Date prise de vue : 11.08.2015

Destination d'origine : grange + bétail + habitation

Utilisation actuelle : loisirs

Intérêt patrimonial : remarquable

Particularités : inscriptions gravées sur une pierre et sur un linteau indiquant la date de 1831.

n° d'inventaire : **I-B-59**



Façade OUEST



Façade NORD



Vue générale



Façade EST



Façade SUD

Lieu-dit : **Sur la Roche**

Altitude : 1 940 m
GPS : N 45°20' 589
E 6° 32' 182

Cadastre : Section O
(sur) n° 186

Accès : pédestre

Localisation sur 25 000 IGN



État : ruine dont la conservation permet de restituer la volumétrie d'origine.

Toiture = -

Date prise de vue : 11.08.2015

Destination d'origine : -

Utilisation actuelle : -

Intérêt patrimonial : histoire et archéologie

Particularités : située au bord d'un chemin très fréquenté.

n° d'inventaire : **I-B-60**



Façade OUEST



Façade NORD



Façade EST



Façade SUD



Vue générale

Lieu-dit : **Sur la Roche**

Altitude : 1 932 m
GPS : N 45°20' 592
E 6° 32' 156

Cadastre : Section O
n° 1774

Accès : pédestre

Localisation sur 25 000 IGN



État : bâtiment conservé dans son état d'origine.
Toiture = tuile mécanique
Date prise de vue : 11.08.2015
Destination d'origine : grange à foin + bétail
Utilisation actuelle : néant
Intérêt patrimonial : remarquable
Particularités : très gros rocher "posé" devant le bâtiment ; inscription sur une pierre indiquant la date de 1856.

n° d'inventaire : **I-B-61**



Façade OUEST



Façade NORD



Vue générale



Façade EST



Façade SUD

Lieu-dit : **Sur la Roche**

Altitude : 1 924 m

GPS : N 45°20' 589

E 6° 32' 145

Cadastre : Section O

n° 17744

Accès : pédestre

Localisation sur 25 000 IGN



État : bâtiment conservé dans son état d'origine, mais avec une extension dépourvue de toiture.

Toiture = tuile mécanique

Date prise de vue : 11.08.2015

Destination d'origine : grange à foin + bétail

Utilisation actuelle : néant

Intérêt patrimonial : remarquable

Particularités : un beau "parc" à bétail juxte le bâtiment.

n° d'inventaire : **I-B-62**



Façade OUEST



Façade NORD



Façade EST



Façade SUD



Vue générale

Lieu-dit : **Sur la Roche**

Altitude : 1 939 m
GPS : N 45°20' 580
E 6° 32' 138

Cadastre : Section O
n° 169

Accès : pédestre

Localisation sur 25 000 IGN



État : bâtiment conservé dans son état d'origine, mais sans entretien.

Toiture = lauze (dégradée).

Date prise de vue : 11.08.2015

Destination d'origine : grange à foin + bétail

Utilisation actuelle : néant

Intérêt patrimonial : remarquable

Particularités : le mur de la façade Nord présente un grand trou ; la panne faîtière est cassée.

n° d'inventaire : **I-B-63**



Façade OUEST



Façade NORD



Façade EST



Façade SUD



Vue générale

Lieu-dit : **Sur la Roche**

Altitude : 1 926 m
GPS : N 45°20' 562
E 6° 32' 112

Cadastre : Section O
(sur) n° 1693

Accès : pédestre

Localisation sur 25 000 IGN



État : très grand "parc" à bétail bien conservé.
Toiture = -
Date prise de vue : 11.08.2015
Destination d'origine : "parc" à bétail
Utilisation actuelle : néant
Intérêt patrimonial : remarquable
Particularités : par endroit l'agencement des pierres s'appuyant sur les rochers naturels est très spectaculaire.

n° d'inventaire : **I-B-64**



Façade OUEST



Façade NORD



Façade EST



Façade SUD



Vue générale

Lieu-dit : Au Giraud

Altitude : 1 981 m
GPS : N 45°20' 562
E 6° 32' 268

Cadastre : Section O
sur n° 918

Accès : pédestre

Localisation sur 25 000 IGN



État : ruine dont la conservation ne permet plus la reconstitution de sa volumétrie d'origine.

Toiture = -

Date prise de vue : 11.08.2015

Destination d'origine : -

Utilisation actuelle : -

Intérêt patrimonial : histoire et archéologie

Particularités : domine le hameau de Sur la Roche.



n° d'inventaire : **I-B-65**



Façade OUEST



Façade NORD



Vue générale



Façade EST



Façade SUD

Lieu-dit : Au Giraud

Altitude : 1 988 m
GPS : N 45°20' 536
E 6° 32' 302

Cadastre : Section O
n° 908

Accès : pédestre

Localisation sur 25 000 IGN



État : ruine dont la conservation permet bien de restituer l'état d'origine (volumétrie et ouvertures).

Toiture = -

Date prise de vue : 11.08.2015

Destination d'origine : -

Utilisation actuelle : -

Intérêt patrimonial : remarquable

Particularités : une inscription sur une pierre gravée indique la date de 1817.

n° d'inventaire : **I-B-66**



Façade OUEST



Façade NORD



Vue générale



Façade EST



Façade SUD

Lieu-dit : Au Giraud

Altitude : 1 989 m
GPS : N 45°20' 588
E 6° 32' 263

Cadastre : Section O
n° 919

Accès : pédestre

Localisation sur 25 000 IGN



État : ruine dont la conservation permet de restituer la volumétrie d'origine.

Toiture = -

Date prise de vue : 11.08.2015

Destination d'origine : -

Utilisation actuelle : -

Intérêt patrimonial : histoire et archéologie

Particularités : un très beau "parc" à bétail est attenant à cette ruine.

n° d'inventaire : **I-B-67**



Façade OUEST



Façade NORD



Vue générale



Façade EST



Façade SUD

Lieu-dit : Au Giraud

Altitude : 1 997 m
GPS : N 45°20' 618
E 6° 32' 279

Cadastre : Section O
n° 897

Accès : pédestre

Localisation sur 25 000 IGN



État : bâtiment conservé dans son état d'origine.
Toiture = lauze.
Date prise de vue : 11.08.2015
Destination d'origine : grange à foin
Utilisation actuelle : néant
Intérêt patrimonial : remarquable
Particularités : le bâtiment, du fait de sa situation, a un fort impact paysager.

n° d'inventaire : **I-B-68**



Façade OUEST



Façade NORD



Façade EST



Façade SUD



Vue générale

Lieu-dit : Au Giraud

Altitude : 2 036 m
GPS : N 45° 20' 587
E 6° 32' 419

Cadastre : Section O
(sur) n° 1264

Accès : pédestre

Localisation sur 25 000 IGN



État : bâtiment conservé dans son état d'origine.

Toiture = lauze.

Date prise de vue : 11.08.2015

Destination d'origine : grange + bétail + habitation

Utilisation actuelle : néant

Intérêt patrimonial : remarquable

Particularités : un garde-lait semi-enterré, attenant au bâtiment (implanté à l'amont), sert de rampe d'accès à la grange au niveau supérieur.

n° d'inventaire : **I-B-69**



Façade OUEST



Façade NORD



Vue générale



Façade EST



Façade SUD

Lieu-dit : Au Giraud

Altitude : 2 035 m
GPS : N 45° 20' 583
E 6° 32' 430

Cadastre : Section O
n° 1264

Accès : pédestre

Localisation sur 25 000 IGN



État : bâtiment conservé pour l'essentiel dans son état d'origine.

Toiture = tôle ondulée

Date prise de vue : 11.08.2015

Destination d'origine : grange + bétail + habitation

Utilisation actuelle : néant

Intérêt patrimonial : remarquable

Particularités : exemple bien représentatif du bâti d'alpage de la commune de Saint-Martin-de-Belleville.



Façade OUEST



Façade NORD



Façade EST



Façade SUD



État : petit bâtiment très dégradé, s'approchant de l'état de ruine.

Toiture = tôle (de bidons et ondulée)

Date prise de vue : 11.08.2015

Destination d'origine : garde-lait

Utilisation actuelle : néant

Intérêt patrimonial : remarquable

Particularités : sans une intervention rapide ce bâtiment finira de tomber en ruine.

n° d'inventaire : **I-B-70**



Vue générale

Lieu-dit : Au Giraud

Altitude : 2 035 m

GPS : N 45° 20' 583

E 6° 32' 430

Cadastre : Section O

(sur) n° 1264

Accès : pédestre

Localisation sur 25 000 IGN



n° d'inventaire : **I-B-71**



Façade OUEST



Façade NORD



Vue générale



Façade EST



Façade SUD

Lieu-dit : Au Giraud

Altitude : 2 038 m
GPS : N 45° 20' 60"
E 6° 32' 137

Cadastre : Section O
n° 1263

Accès : pédestre

Localisation sur 25 000 IGN



État : bâtiment conservé pour l'essentiel dans son état d'origine.

Toiture = lauze.

Date prise de vue : 11.08.2015

Destination d'origine : grange + bétail + habitation

Utilisation actuelle : habitation

Intérêt patrimonial : remarquable

Particularités : un très beau "parc" à bétail jouxte le bâtiment.

n° d'inventaire : **I-B-72**



Façade OUEST



Façade NORD



Façade EST



Façade SUD



Vue générale

Lieu-dit : Au Giraud

Altitude : 2 049 m
GPS : N 45° 20' 636
E 6° 32' 453

Cadastre : Section O
n° 903

Accès : pédestre

Localisation sur 25 000 IGN



État : bâtiment dégradé par de très importantes transformations et restant en chantier.

Toiture = "grosse" lauze (pas locale).

Date prise de vue : 11.08.2015

Destination d'origine : grange + bétail + habitation

Utilisation actuelle : travaux en cours

Intérêt patrimonial : -

Particularités : dégradations difficilement réversibles.



n° d'inventaire : **I-B-73**



Façade OUEST



Façade NORD



Vue générale



Façade EST



Façade SUD

Lieu-dit : Au Giraud

Altitude : 2 047 m
GPS : N 45° 20' 638
E 6° 32' 452

Cadastre : Section O
(sur) n° 1247

Accès : pédestre

Localisation sur 25 000 IGN



État : bâtiment dégradé par de très importantes transformations et restant en chantier.

Toiture = "grosse" lauze (d'importation).

Date prise de vue : 11.08.2015

Destination d'origine : grange + bétail + habitation

Utilisation actuelle : travaux en cours

Intérêt patrimonial : -

Particularités : dégradations difficilement réversibles, avec des extensions non conformes à l'usage local.

n° d'inventaire : **I-B-74**



Façade OUEST



Façade NORD



Façade EST



Façade SUD



Vue générale

Lieu-dit : Au Giraud

Altitude : 2 090 m
GPS : N 45° 20' 708
E 6° 32' 547

Cadastre : Section O
(sur) n° 889

Accès : pédestre

Localisation sur 25 000 IGN



État : bâtiment conservé dans son état d'origine.

Toiture = lauze.

Date prise de vue : 11.08.2015

Destination d'origine : grange à foin + habitation

Utilisation actuelle : en travaux

Intérêt patrimonial : remarquable

Particularités : des réparations au ciment ont été faites sur les parties maçonnées à l'aval du bâtiment.

n° d'inventaire : **I-B-75**



Façade OUEST



Façade NORD



Façade EST



Façade SUD



Vue générale

Lieu-dit : Au Giraud

Altitude : 2 090 m
GPS : N 45° 20' 708
E 6° 32' 547

Cadastre : Section O
(sur) n° 889

Accès : pédestre

Localisation sur 25 000 IGN



État : le bâtiment a été affecté par d'importantes transformations (et extension à l'aval?).

Toiture = lauze noire (d'importation).

Date prise de vue : 11.08.2015

Destination d'origine : grange + bétail + habitation

Utilisation actuelle : en travaux

Intérêt patrimonial : -

Particularités : plantation d'arbres (épicéas), faite à proximité du bâtiment, très incongrue sur l'alpage.

n° d'inventaire : **I-B-76**




Façade OUEST



Façade NORD



Vue générale



Façade EST



Façade SUD

Lieu-dit : Au Giraud

Altitude : 2 117 m
GPS : N 45° 20' 662
E 6° 32' 656

Cadastre : Section O
n° 904

Accès : pédestre

Localisation sur 25 000 IGN



État : bâtiment en ruine avec très beau "parc" à bétail attenant.

Toiture = -

Date prise de vue : 11.08.2015

Destination d'origine : - et "parc" à bétail

Utilisation actuelle : néant

Intérêt patrimonial : remarquable

Particularités : la maçonnerie de pierre du "parc" est particulièrement soignée.

n° d'inventaire : **I-B-77**



Façade OUEST



Façade NORD



Façade EST



Façade SUD



Vue générale

Lieu-dit : Au Giraud

Altitude : 2 114 m
GPS : N 45° 20' 708
E 6° 32' 645

Cadastre : Section O
n°891

Accès : pédestre

Localisation sur 25 000 IGN



État : bâtiment conservé dans son état d'origine, mais avec toiture dégradée.

Toiture = lauze.

Date prise de vue : 11.08.2015

Destination d'origine : grange + bétail + habitation

Utilisation actuelle : néant

Intérêt patrimonial : remarquable

Particularités : un très beau "parc" à bétail, intégrant une "bouitte" est attenant au bâtiment.



n° d'inventaire : **I-B-78**



Façade OUEST



Façade NORD



Façade EST



Façade SUD



Vue générale

Lieu-dit : Au Giraud

Altitude : 2 116 m
GPS : N 45° 20' 713
E 6° 32' 656

Cadastre : Section O
(sur) n° 891

Accès : pédestre

Localisation sur 25 000 IGN



État : bâtiment dans son état d'origine, non entretenu.
Toiture = lauze.

Date prise de vue : 11.08.2015

Destination d'origine : garde-lait

Utilisation actuelle : néant

Intérêt patrimonial : remarquable

Particularités : Une extension rajoutée à l'amont après 1887. l'intérieur de ce petit bâtiment semi-enterré est constitué par une maçonnerie en voûte.



n° d'inventaire : **I-B-79**



Façade OUEST



Façade NORD



Façade EST



Façade SUD



Vue générale

Lieu-dit : **La Ley**

Altitude : 2 021 m
GPS : N 45° 20' 998
E 6° 32' 420

Cadastre : Section O
n° 860

Accès : pédestre

Localisation sur 25 000 IGN



État : bâtiment conservé dans son état d'origine.

Toiture = lauze.

Date prise de vue : 11.08.2015

Destination d'origine : grange + bétail + habitation

Utilisation actuelle : habitation

Intérêt patrimonial : remarquable

Particularités : bâtiment difficilement accessible, au milieu d'une clairière dans les arcosses; date gravée sur une pierre en façade = 1928.

n° d'inventaire : **I-B-80**



Façade OUEST



Façade NORD



Façade EST



Façade SUD



Vue générale

Lieu-dit : **La Ley**

Altitude : 2 050 m
GPS : N 45° 20' 208
E 6° 32' 485

Cadastre : Section O
n° 882

Accès : pédestre

Localisation sur 25 000 IGN



État : bâtiment (reconstruit?) dont la toiture était en cours de réfection au moment de l'inventaire.

Toiture = petite lauze (ardoise) "d'importation".

Date prise de vue : 11.08.2015

Destination d'origine : -

Utilisation actuelle : habitation

Intérêt patrimonial : -

Particularités : bâtiment dont l'aspect extérieur a été notablement transformé.



Façade OUEST



Façade NORD



Façade EST



Façade SUD



État : bâtiment (reconstruit?) dont la toiture était en cours de réfection au moment de l'inventaire.
 Toiture = petite lauze (ardoise) "d'importation".
Date prise de vue : 11.08.2015
Destination d'origine : grange + bétail + habitation
Utilisation actuelle : habitation
Intérêt patrimonial : -
Particularités : importants aménagements des alentours du bâtiment (terrasse, escalier, etc.).

n° d'inventaire : **I-B-81**



Vue générale

Lieu-dit : La Ley

Altitude : 2 053 m
GPS : N 45° 20' 824
 E 6° 32' 496

Cadastre : Section O
 n° 883

Accès : pédestre

Localisation sur 25 000 IGN



n° d'inventaire : **I-B-82**



Façade OUEST



Façade NORD



Vue générale



Façade EST



Façade SUD

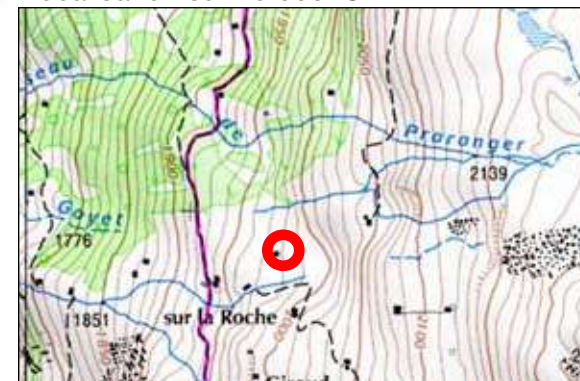
Lieu-dit : La Ley

Altitude : 1 978 m
GPS : N 45° 20' 782
E 6° 32' 312

Cadastre : Section O
n° 877

Accès : pédestre

Localisation sur 25 000 IGN



État : bâtiment conservé dans son état d'origine, mais avec toiture très dégradée.

Toiture = lauze.

Date prise de vue : 11.08.2015

Destination d'origine : grange + bétail + habitation

Utilisation actuelle : néant

Intérêt patrimonial : remarquable

Particularités : bâtiment menacé d'une ruine rapide ;
date gravée sur une pierre de façade = 1879.

n° d'inventaire : **I-B-83**



Façade OUEST



Façade NORD



Vue générale



Façade EST



Façade SUD

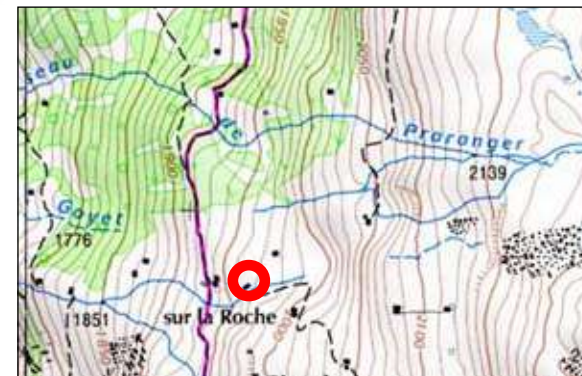
Lieu-dit : Au Giraud

Altitude : 1 968 m
GPS : N 45° 20' 736
E 6° 32' 260

Cadastre : Section O
n° 871 et 872

Accès : pédestre

Localisation sur 25 000 IGN



État : très long bâtiment conservé dans son état d'origine.

Toiture = lauze.

Date prise de vue : 11.08.2015

Destination d'origine : grange + bétail + habitation

Utilisation actuelle : néant

Intérêt patrimonial : remarquable

Particularités : très beau "parc" à bétail attenant ; date gravée sur une pierre de façade = 1929.

n° d'inventaire : **I-B-84**



Façade OUEST



Façade NORD



Vue générale



Façade EST



Façade SUD

Lieu-dit : Au Giraud

Altitude : 1 969 m
GPS : N 45° 20' 740
E 6° 32' 258

Cadastre : Section O
(sur) n° 870

Accès : pédestre

Localisation sur 25 000 IGN



État : petit bâtiment en ruine dans la conservation permet de restituer la volumétrie.

Toiture = -

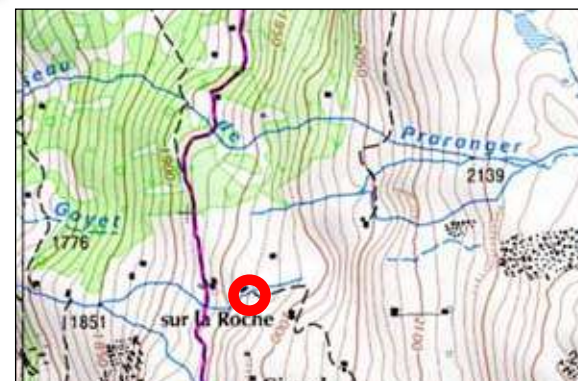
Date prise de vue : 11.08.2015

Destination d'origine : -

Utilisation actuelle : -

Intérêt patrimonial : histoire et archéologie

Particularités : bâtiment (garde-lait ou "bouitte"?) intégré au "parc" à bétail.



n° d'inventaire : **I-B-85**



Façade OUEST



Façade NORD



Façade EST



Façade SUD



Vue générale

Lieu-dit : Au Giraud

Altitude : 2 006 m
GPS : N 45° 20' 708
E 6° 32' 352

Cadastre : Section O
n° 893

Accès : piste agricole

Localisation sur 25 000 IGN



État : bâtiment conservé dans son état d'origine.
Toiture = lauze.
Date prise de vue : 11.08.2015
Destination d'origine : grange + bétail + habitation
Utilisation actuelle : habitation
Intérêt patrimonial : remarquable
Particularités : bâtiment partageant avec le bâtiment voisin un très beau "parc" à bétail.

n° d'inventaire : **I-B-86**



Façade OUEST



Façade NORD



Façade EST



Façade SUD



Vue générale

Lieu-dit : Au Giraud

Altitude : 2 007 m
GPS : N 45° 20' 706
E 6° 32' 354

Cadastre : Section O
n°894

Accès : pédestre

Localisation sur 25 000 IGN



État : bâtiment conservé pour l'essentiel dans son état d'origine.

Toiture = tôle ondulée

Date prise de vue : 11.08.2015

Destination d'origine : grange + bétail + habitation

Utilisation actuelle : habitation

Intérêt patrimonial : remarquable

Particularités : une inscription gravée sur une pierre d'angle de la façade Ouest indique 1820.

n° d'inventaire : **I-B-87**



Façade OUEST



Façade NORD



Façade EST



Façade SUD



Vue générale

Lieu-dit : Au Giraud

Altitude : 1 937 m
GPS : N 45° 20' 221
E 6° 32' 428

Cadastre : Section O
n° 895

Accès : pédestre

Localisation sur 25 000 IGN



État : anciens murs pouvant attester d'un "parc" à bétail ou de la ruine d'un bâtiment.

Toiture = -

Date prise de vue : 11.08.2015

Destination d'origine : -

Utilisation actuelle : -

Intérêt patrimonial : archéologie

Particularités : domine la station des Ménuires



n° d'inventaire : **I-B-88**



Façade OUEST



Façade NORD



Façade EST



Façade SUD



Vue générale

Lieu-dit : **Aux Éconduits**

Altitude : 1 757 m
GPS : N 45° 20' 813
E 6° 31' 791

Cadastre : Section O
n° 815

Accès : pédestre

Localisation sur 25 000 IGN



État : bâtiment ayant conservé son état d'origine.

Toiture = lauze.

Date prise de vue : 13.08.2015

Destination d'origine : grange à foin

Utilisation actuelle : néant

Intérêt patrimonial : remarquable

Particularités : très représentatif du type "grange à foin" de la commune; avec un escalier intérieur qui permet de descendre au niveau du sol depuis la porte amont.

n° d'inventaire : **I-B-89**



Façade OUEST



Façade NORD



Façade EST



Façade SUD



Vue générale

Lieu-dit : Au Bouchet

Altitude : 1 771 m
GPS : N 45° 20' 865
E 6° 31' 848

Cadastre : Section O
n° 817

Accès : pédestre

Localisation sur 25 000 IGN



État : bâtiment ayant conservé son état d'origine.

Toiture = lauze.

Date prise de vue : 13.08.2015

Destination d'origine : grange à foin

Utilisation actuelle : néant

Intérêt patrimonial : remarquable

Particularités : très représentatif du type "grange à foin" de la commune; avec un escalier intérieur qui permet de descendre au niveau du sol depuis la porte amont.



Façade OUEST



Façade NORD



Façade EST



Façade SUD



État : bâtiment en cours de ré-aménagement.
 Toiture = tôle ondulée.
Date prise de vue : 13.08.2015
Destination d'origine : grange + bétail + habitation
Utilisation actuelle : en chantier
Intérêt patrimonial : oui
Particularités : une terrasse facilitant l'accès au niveau grange a été réalisée (ou restaurée) dans un terrain à forte pente.

n° d'inventaire : **I-B-90**



Vue générale

Lieu-dit : **Aux Éconduits**

Altitude : 1 809 m
GPS : N 45° 20' 745
 E 6° 31' 860

Cadastre : Section O n° 822

Accès : piste agricole

Localisation sur 25 000 IGN





Façade OUEST



Façade NORD



Façade EST



Façade SUD



État : bâtiment conservé pour l'essentiel dans son état d'origine.

Toiture = tôle ondulée

Date prise de vue : 13.08.2015

Destination d'origine : garde-lait

Utilisation actuelle : annexe habitation

Intérêt patrimonial : oui

Particularités : les alentours des deux bâtiments ont été réaménagés (décaissement, piste d'accès).

n° d'inventaire : **I-B-91**



Vue générale

Lieu-dit : **Aux Éconduits**

Altitude : 1 807 m

GPS : N 45° 20' 738

E 6° 31' 865

Cadastre : Section O
n° 822

Accès : piste agricole

Localisation sur 25 000 IGN



n° d'inventaire : **I-B-92**



Façade OUEST



Façade NORD



Vue générale



Façade EST



Façade SUD

Lieu-dit : **Au Bouchet**

Altitude : 1 829 m
GPS : N 45° 20' 733
E 6° 31' 925

Cadastre : Section O
n° 824

Accès : piste agricole

Localisation sur 25 000 IGN



État : bâtiment ayant été affecté par d'importantes transformations (adjonction de deux grandes extensions).
Toiture = lauze.

Date prise de vue : 13.08.2015

Destination d'origine : grange + bétail + habitation

Utilisation actuelle : habitation

Intérêt patrimonial : -

Particularités : une date gravée sur une pierre de la partie ancienne (centrale) indique 1885.

n° d'inventaire : **I-B-93**



Façade OUEST



Façade NORD



Vue générale



Façade EST



Façade SUD

Lieu-dit : Au Bouchet

Altitude : 1 872 m
GPS : N 45° 20' 755
E 6° 32' 049

Cadastre : Section O
n° 825

Accès : pédestre

Localisation sur 25 000 IGN



État : bâtiment ayant pour l'essentiel conservé son état d'origine.

Toiture = un pan lauze et un pan tôle

Date prise de vue : 13.08.2015

Destination d'origine : grange + bétail + habitation

Utilisation actuelle : habitation

Intérêt patrimonial : remarquable

Particularités : le bâtiment a fait l'objet d'un ré-aménagement ancien (porte supprimée en façade Sud).

n° d'inventaire : **I-B-94**



Façade OUEST



Façade NORD



Vue générale



Façade EST



Façade SUD

Lieu-dit : **Au Bouchet**

Altitude : 1 873 m
GPS : N 45° 20' 750
E 6° 32' 056

Cadastre : Section O
(sur) n° 826

Accès : pédestre

Localisation sur 25 000 IGN



État : petit bâtiment en ruine, n'ayant plus de toiture.
Toiture = -
Date prise de vue : 13.08.2015
Destination d'origine : garde-lait
Utilisation actuelle : néant
Intérêt patrimonial : -
Particularités : volumétrie pouvant être le cas échéant restituée.



Façade OUEST



Façade NORD



Façade EST



Façade SUD



État : bâtiment en ruine dont la conservation peut permettre de restituer la volumétrie d'origine.

Toiture = -

Date prise de vue : 13.08.2015

Destination d'origine : -

Utilisation actuelle : -

Intérêt patrimonial : histoire et archéologie

Particularités : la toiture effondrée est toujours en place dans la carcasse du bâtiment ; date gravée = 1920.

n° d'inventaire : **I-B-95**



Vue générale

Lieu-dit : **Au Bouchet**

Altitude : 1 874 m

GPS : N 45° 20' 773

E 6° 32' 069

Cadastre : Section O
n° 829

Accès : pédestre

Localisation sur 25 000 IGN



n° d'inventaire : **I-B-96**



Façade OUEST



Façade NORD



Vue générale



Façade EST



Façade SUD

Lieu-dit : **Au Bouchet**

Altitude : 1 933 m
GPS : N 45° 20' 742
E 6° 32' 185

Cadastre : Section O
(sur) n° 830

Accès : pédestre

Localisation sur 25 000 IGN



État : bâtiment en ruine dont la conservation ne permet plus de restituer la volumétrie d'origine.

Toiture = -

Date prise de vue : 13.08.2015

Destination d'origine : -

Utilisation actuelle : -

Intérêt patrimonial : histoire et archéologie

Particularités : -



Façade OUEST



Façade NORD



Façade EST



Façade SUD



État : bâtiment conservé dans son état d'origine.
 Toiture = lauze.
Date prise de vue : 13.08.2015
Destination d'origine : grange + bétail + habitation
Utilisation actuelle : habitation
Intérêt patrimonial : remarquable
Particularités : exemple très représentatif du bâti d'alpage de la commune ; avec très beau "parc" à bétail attenant.

n° d'inventaire : **I-B-97**



Vue générale

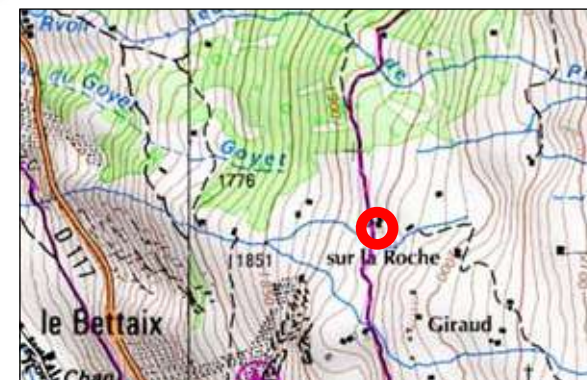
Lieu-dit : **Au Bouchet**

Altitude : 1 937 m
GPS : N 45° 20' 743
 E 6° 32' 204

Cadastre : Section O
(sur) n° 831

Accès : pédestre

Localisation sur 25 000 IGN





Façade OUEST



Façade NORD



Façade EST



Façade SUD



État : bâtiment conservé dans son état d'origine.
 Toiture = lauze.
Date prise de vue : 13.08.2015
Destination d'origine : garde-lait
Utilisation actuelle : néant
Intérêt patrimonial : remarquable
Particularités : curieuse petite extension sur la façade Ouest du bâtiment.

n° d'inventaire : **I-B-98**



Vue générale

Lieu-dit : **Au Bouchet**

Altitude : 1 938 m
GPS : N 45° 20' 738
 E 6° 32' 208

Cadastre : Section O
(sur) n° 831

Accès : pédestre

Localisation sur 25 000 IGN





Façade OUEST



Façade NORD



Façade EST



Façade SUD



État : bâtiment conservé dans son état d'origine, mais avec problème d'entretien de la toiture.

Toiture = lauze.

Date prise de vue : 13.08.2015

Destination d'origine : grange + bétail + habitation

Utilisation actuelle : habitation

Intérêt patrimonial : remarquable

Particularités : qualité exceptionnelle de ce bâtiment, sans doute partagé entre plusieurs propriétaires.

n° d'inventaire : **I-B-99**



Vue générale

Lieu-dit : **Au Bouchet**

Altitude : 1 936 m

GPS : N 45° 20' 750

E 6° 32' 204

Cadastre : Section O
(sur) n°831

Accès : pédestre

Localisation sur 25 000 IGN



n° d'inventaire : **I-B-100**



Façade OUEST



Façade NORD



Vue générale



Façade EST



Façade SUD

Lieu-dit : **Aux Cintres**

Altitude : 1 639 m
GPS : N 45° 21' 181
E 6° 31' 546

Cadastre : Section O
n° 251

Accès : pédestre

Localisation sur 25 000 IGN



État : maison de village, ayant été affecté par des transformations récentes (ouvertures en façades).

Toiture = lauze.

Date prise de vue : 13.08.2015

Destination d'origine : maison "de village" avec grange à foin + fabrication + bétail + habitation

Utilisation actuelle : habitation

Intérêt patrimonial : remarquable

Particularités : date gravée sur pierre d'angle = 1900

n° d'inventaire : **I-B-101**



Façade OUEST



Façade NORD



Façade EST



Façade SUD



Vue générale

Lieu-dit : Aux Poules

Altitude : 1 686 m
GPS : N 45° 20' 993
E 6° 31' 685

Cadastre : Section O
n° 370

Accès : pédestre

Localisation sur 25 000 IGN



État : bâtiment conservé dans son état d'origine.
Toiture = lauze.

Date prise de vue : 13.08.2015

Destination d'origine : grange à foin

Utilisation actuelle : néant

Intérêt patrimonial : remarquable

Particularités : exemple très représentatif d'une des nombreuses grange à foin (usage exclusif) de la commune.

n° d'inventaire : **I-B-102**



Façade OUEST



Façade NORD



Façade EST



Façade SUD



Vue générale

Lieu-dit : **Les Allamands**

Altitude : 2 046 m
GPS : N 45° 20' 314
E 6° 32' 584

Cadastre : Section O
n° 755 et 1352

Accès : piste agricole

Localisation sur 25 000 IGN



État : ruine d'une très grande halle à bétail.
Toiture = -
Date prise de vue : 17.08.2015
Destination d'origine : -
Utilisation actuelle : -
Intérêt patrimonial : histoire et archéologie
Particularités : l'histoire de ce bâtiment devrait être documentée pour une meilleure connaissance des systèmes d'exploitation pastorale.

n° d'inventaire : **I-B-103**



Façade OUEST



Façade NORD



Façade EST



Façade SUD



Vue générale

Lieu-dit : **Les Allamands**

Altitude : 2 046 m
GPS : N 45° 20' 314
E 6° 32' 584

Cadastre : Section O
n° 758

Accès : pédestre

Localisation sur 25 000 IGN



État : bâtiment en ruine dont la conservation peut permettre de restituer la volumétrie d'origine.

Toiture = lauze.

Date prise de vue : 17.08.2015

Destination d'origine : -

Utilisation actuelle : -

Intérêt patrimonial : -

Particularités : ce bâtiment était le plus proche de la très grande halle de la fiche précédente.

n° d'inventaire : **I-B-104**



Façade OUEST



Façade NORD



Vue générale



Façade EST



Façade SUD

Lieu-dit : **Les Allamands**

Altitude : 2 114 m
GPS : N 45° 20' 109
E 6° 32' 789

Cadastre : Section O
n° 1891

Accès : pédestre

Localisation sur 25 000 IGN



État : bâtiment ayant conservé son état d'origine.
Toiture = lauze.
Date prise de vue : 17.08.2015
Destination d'origine : grange + bétail + habitation
Utilisation actuelle : néant
Intérêt patrimonial : remarquable
Particularités : exemple très représentatif d'un bâtiment d'alpage multi-fonctions.

n° d'inventaire : **I-B-105**



Façade OUEST



Façade NORD



Façade EST



Façade SUD



Vue générale

Lieu-dit : **Les Allamands**

Altitude : 2 087 m
GPS : N 45° 20' 198
E 6° 32' 742

Cadastre : Section O
(sur) n° 1365

Accès : pédestre

Localisation sur 25 000 IGN



État : traces au sol d'un bâtiment disparu ou d'un très grand "parc" à bétail.

Toiture = -


Date prise de vue : 17.08.2015

Destination d'origine : -

Utilisation actuelle : -

Intérêt patrimonial : histoire et archéologie

Particularités : -



n° d'inventaire : **I-B-106**



Façade OUEST



Façade NORD



Façade EST



Façade SUD



Vue générale

Lieu-dit : La Fémaz

Altitude : 2 027 m
GPS : N 45° 21' 207
E 6° 32' 494

Cadastre : Section O
n° 682

emprise (*) : 18x13 + 8x6 = 282 m²
Accès : pédestre

Localisation sur 25 000 IGN



État : bâtiment ayant conservé son état d'origine, mais en voie de dégradation rapide (toiture abîmée) .

Toiture = lauze.

Date prise de vue : 18.08.2015

Destination d'origine : grange + bétail + habitation

Utilisation actuelle : néant

Intérêt patrimonial : remarquable

Particularités : ce bâtiment constitue un remarquable exemple du patrimoine architectural de la commune.

n° d'inventaire : **I-B-107**



Façade OUEST



Façade NORD



Façade EST



Façade SUD



Vue générale

Lieu-dit : **La Fémaz**

Altitude : 2 032 m
GPS : N 45° 21' 206
E 6° 32' 513

Cadastre : Section 0
n° 682
emprise (*) : 18x13 + 8x6 = 282 m2
Accès : pédestre

Localisation sur 25 000 IGN



État : bâtiments ayant conservé leur état d'origine, mais sans être entretenus.

Toiture = pierres engazonnées.

Date prise de vue : 18.08.2015

Destination d'origine : garde-lait

Utilisation actuelle : néant

Intérêt patrimonial : remarquable

Particularités : ces deux bâtiments présentent un intérêt patrimonial tout à fait exceptionnel.



n° d'inventaire : **I-B-108**



Façade OUEST



Façade NORD



Façade EST



Façade SUD



Vue générale

Lieu-dit : **La Fémaz**

Altitude : 2 033 m

GPS : N 45° 21' 235

E 6° 32' 499

Cadastre : Section O
n° 682

emprise (*) : 18x13 + 8x6 = 282 m2

Accès : pédestre

Localisation sur 25 000 IGN



État : très beau "parc" à bétail et son dispositif d'accompagnement.

Toiture = -

Date prise de vue : 18.08.2015

Destination d'origine : "parc" à bétail

Utilisation actuelle : néant

Intérêt patrimonial : remarquable

Particularités : -

n° d'inventaire : **I-B-109**



Façade OUEST



Façade NORD



Façade EST



Façade SUD



Vue générale

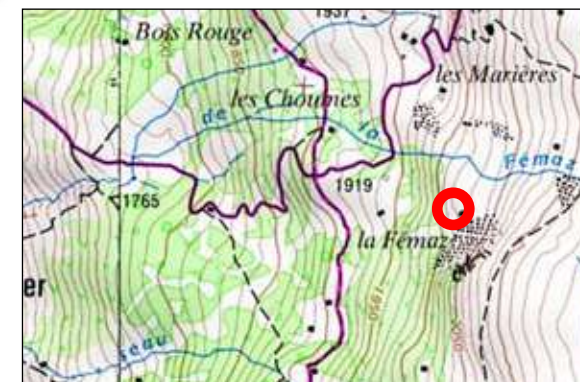
Lieu-dit : **La Fémaz**

Altitude : 2 089 m
GPS : N 45° 21' 296
E 6° 32' 680

Cadastre : Section O
n° 682

Accès : pédestre

Localisation sur 25 000 IGN



État : bâtiment en ruine dont la conservation ne permet plus de restituer la volumétrie exacte.

Toiture =

Date prise de vue : 18.08.2015

Destination d'origine : -

Utilisation actuelle : -

Intérêt patrimonial : histoire et archéologie

Particularités : -

n° d'inventaire : **I-B-110**



Façade OUEST



Façade NORD



Façade EST



Façade SUD



Vue générale

Lieu-dit : **La Fémaz**

Altitude : 2 174 m
GPS : N 45° 21' 285
E 6° 32' 751

Cadastre : Section O
n° 55

Accès : pédestre

Localisation sur 25 000 IGN



État : traces d'anciens murs dont il est difficile de dire si elles appartiennent à un "parc" ou un bâtiment.

Toiture = -

Date prise de vue : 18.08.2015

Destination d'origine : -

Utilisation actuelle : -

Intérêt patrimonial : histoire et archéologie

Particularités : -

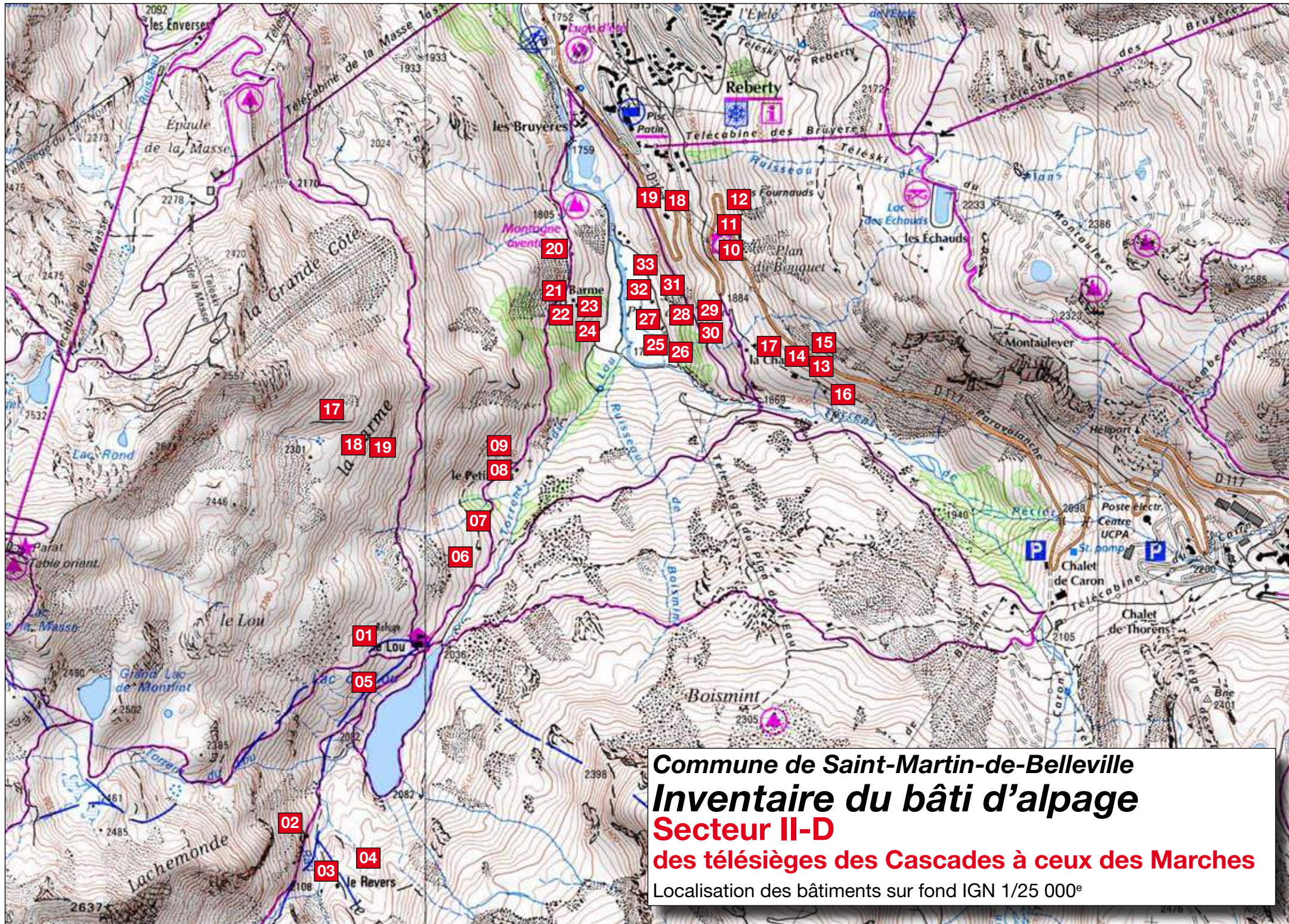


*Inventaire du bâti d'alpage
Commune de Saint-Martin-de-Belleville*

*Olivier Pasquet
Octobre 2015*

Secteur II-D
du télésiège des Cascades à ceux de la Masse

Fiches 01 à 33



Commune de Saint-Martin-de-Belleville
Inventaire du bâti d'alpage
Secteur II-D
des télésièges des Cascades à ceux des Marches
Localisation des bâtiments sur fond IGN 1/25 000^e



Façade OUEST



Façade NORD



Façade EST



Façade SUD



État : bâtiment ayant fait l'objet de transformations (extension, escalier extérieur, conduit de fumée, etc.).
Toiture = tôle prélaquée
Date prise de vue : 20.08.2015
Destination d'origine : grange + bétail + habitation
Utilisation actuelle : refuge (bar-restaurant d'altitude)
Intérêt patrimonial : oui
Particularités : transformations réalisées pour le changement d'affectation du bâtiment (refuge).

n° d'inventaire : **I-D-01**



Vue générale

Lieu-dit : **Le Loup (ou Load)**
 (sur Carte IGN = Le Lou)

Altitude : 2 058 m
GPS : N 45° 17' 600
 E 6° 31' 836

Cadastre : Section Z
 n° 77
Accès : pédestre

Localisation sur 25 000 IGN





Façade OUEST



Façade NORD



Façade EST



Façade SUD



État : bâtiment que l'effondrement de sa toiture semble condamné à la ruine vu sa localisation (?).

Toiture = lauze et tôle ondulée.

Date prise de vue : 20.08.2015

Destination d'origine : grange + bétail + habitation

Utilisation actuelle : néant

Intérêt patrimonial : remarquable

Particularités : une inscription gravée sur une pierre de la façade Est indique la date de 1848.

n° d'inventaire : **I-D-02**



Vue générale

Lieu-dit : Pierre Blanche

Altitude : 2 105 m

GPS : N 45° 17' 183

E 6° 31' 464

Cadastre : Section Z
(sur cadastre de 1888 = n° 99)

Accès : pédestre

Localisation sur 25 000 IGN





Façade OUEST



Façade NORD



Façade EST



Façade SUD



État : bâtiment à l'état de ruine mais dont la volumétrie est toujours en place.

Toiture = lauze (très dégradée)

Date prise de vue : 20.08.2015

Destination d'origine : grange + bétail + habitation

Utilisation actuelle : néant

Intérêt patrimonial : remarquable

Particularités : compte tenu de sa localisation et de son état, la ruine de ce bâtiment paraît inéluctable.

n° d'inventaire : **I-D-03**



Vue générale

Lieu-dit : **Pierre Blanche**

Altitude : 2 128 m

GPS : N 45° 17' 057

E 6° 31' 553

Cadastre : Section Z
(sur cadastre de 1888 = n° 102)

Accès : pédestre

Localisation sur 25 000 IGN



n° d'inventaire : **I-D-04**



Façade OUEST



Façade NORD



Façade EST



Façade SUD



État : bâtiment en ruine dont l'état de conservation ne permet plus de restituer la volumétrie.

Toiture = -

Date prise de vue : 20.08.2015

Destination d'origine : -

Utilisation actuelle : -

Intérêt patrimonial : histoire et archéologie

Particularités : -



Vue générale

Lieu-dit : Le Revers

Altitude : 2 141 m

GPS : N 45° 17' 024

E 6° 31' 714

Cadastre : Section Z
(sur cadastre de 1888 = n° 103)

Accès : pédestre

Localisation sur 25 000 IGN





Façade OUEST



Façade NORD



Façade EST



Façade SUD



État : ruine (non cadastrée) dont il est difficile de déterminer l'usage d'origine (bâtiment ou "parc" à bétail?).

Toiture = -

Date prise de vue : 20.08.2015

Destination d'origine : -

Utilisation actuelle : -

Intérêt patrimonial : archéologie

Particularités : -

n° d'inventaire : **I-D-05**



Vue générale

Lieu-dit : **Le Loup (ou Load)**
(sur Carte IGN = Le Lou)

Altitude : 2 090 m

GPS : N 45° 17' 403

E 6° 31' 540

Cadastre : Section Z

(sur) n° 81

Accès : pédestre

Localisation sur 25 000 IGN





Façade OUEST



Façade NORD



Façade EST



Façade SUD



État : bâtiment en ruine dont l'état de conservation ne permet plus de déterminer la volumétrie d'origine.

Toiture = -

Date prise de vue : 20.08.2015

Destination d'origine : -

Utilisation actuelle : -

Intérêt patrimonial : histoire et archéologie

Particularités : -



Vue générale

Lieu-dit : **Le Petit Loup (ou Load)**
(sur Carte IGN = Le Petit Lou)

Altitude : 2 009 m

GPS : N 45° 17' 797

E 6° 32' 028

Cadastre : Section Z

n° 44

Accès : pédestre

Localisation sur 25 000 IGN





Façade OUEST



Façade NORD



Façade EST



Façade SUD



État : bâtiment en ruine dont l'état de conservation ne permet plus de restituer avec précision la volumétrie.

Toiture = -

Date prise de vue : 20.08.2015

Destination d'origine : -

Utilisation actuelle : -

Intérêt patrimonial : histoire et archéologie

Particularités : -

n° d'inventaire : **I-D-07**



Vue générale

Lieu-dit : **Le Petie Loup (ou Load)**
(sur Carte IGN = Le Petit Lou)

Altitude : 2 009 m

GPS : N 45° 17' 827

E 6° 32' 019

Cadastre : Section Z

n° 42

Accès : pédestre

Localisation sur 25 000 IGN



n° d'inventaire : **I-D-08**



Façade OUEST



Façade NORD



Façade EST



Façade SUD



État : bâtiment particulièrement délabré, mais dont une partie reste a priori utilisée (braquement en bois).

Toiture = lauze.

Date prise de vue : 20.08.2015

Destination d'origine : -

Utilisation actuelle : agricole (habitation sommaire?)

Intérêt patrimonial : oui

Particularités : un grand "parc" à bétail est attenant au bâtiment.



Vue générale

Lieu-dit : **Le Petit Loup (ou Load)**
(sur Carte IGN = LePetit Lou)

Altitude : 1 944 m

GPS : N 45° 18' 006

E 6° 32' 133

Cadastre : Section Z

n° 38

Accès : pédestre

Localisation sur 25 000 IGN





Façade OUEST



Façade NORD



Façade EST



Façade SUD



État : petit bâtiment réduit à l'état de ruine mais avec toiture partiellement en place.

Toiture = lauze.

Date prise de vue : 20.08.2015

Destination d'origine : garde-lait

Utilisation actuelle : -

Intérêt patrimonial : histoire et archéologie

Particularités : ce garde-lait est intégré au parc attenant au bâtiment faisant l'objet de la fiche (I-C 8).



Vue générale

Lieu-dit : **Le Petit Lou (ou Load)**
(sur Carte IGN = Le Petit Lou)

Altitude : 1 943 m

GPS : N 45° 18' 006

E 6° 32' 181

Cadastre : Section Z

(sur) n° 39

Accès : pédestre

Localisation sur 25 000 IGN





Façade OUEST



Façade NORD



Façade EST



Façade SUD



État : bâtiment conservé pour l'essentiel dans son état d'origine (mis à part grande terrasse, toiture, etc.).

Toiture = tôle prélaquée

Date prise de vue : 25.08.2015

Destination d'origine : grange + bétail + habitation

Utilisation actuelle : habitation

Intérêt patrimonial : oui

Particularités : ce grand bâtiment dispose de deux petites annexes (garde-lait et "bouitte"?) à proximité.

n° d'inventaire : **I-D-10**



Vue générale

Lieu-dit : **Les Fournauds**

Altitude : 1 921 m

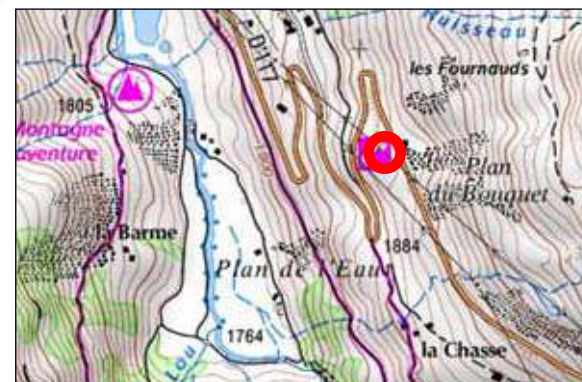
GPS : N 45° 18' 510

E 6° 32' 807

Cadastre : Section P
n° 631

Accès : bord de route

Localisation sur 25 000 IGN





Façade OUEST



Façade NORD



Façade EST



Façade SUD



État : petit bâtiment, non entretenu et ouvert.
 Toiture = lauze.
 Date prise de vue : 25.08.2015
 Destination d'origine : garde-lait
 Utilisation actuelle : néant
 Intérêt patrimonial : oui
 Particularités : -

n° d'inventaire : **I-D-11**



Vue générale

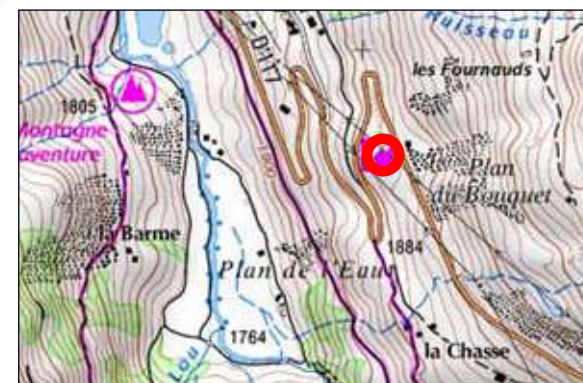
Lieu-dit : **Les Fournauds**

Altitude : 1 915 m
 GPS : N 45° 18' 532
 E 6° 32' 796

Cadastre : Section P
n° 631

Accès : pédestre

Localisation sur 25 000 IGN





Façade OUEST



Façade NORD



Façade EST



Façade SUD



État : petit bâtiment conservé pour l'essentiel dans son état d'origine (mais sans couverture).

Toiture = planche de bois

Date prise de vue : 25.08.2015

Destination d'origine : "bouitte" (?°)

Utilisation actuelle : débarras

Intérêt patrimonial : oui

Particularités : -

n° d'inventaire : **I-D-12**



Vue générale

Lieu-dit : **Les Fournauds**

Altitude : 1 922 m

GPS : N 45° 18' 524

E 6° 32' 808

Cadastre : Section P
(sur) n° 677

Accès : pédestre

Localisation sur 25 000 IGN



n° d'inventaire : **I-D-13**



Façade OUEST



Façade NORD



Façade EST



Façade SUD



Vue générale

Lieu-dit : **La Chasse**

Altitude : 1 937 m

GPS : N 45° 18' 215

E 6° 33' 037

Cadastre : Section P
n° 627

Accès : piste agricole

Localisation sur 25 000 IGN



État : bâtiment conservé dans son état d'origine.

Toiture = lauze.

Date prise de vue : 25.08.2015

Destination d'origine : grange + bétail

Utilisation actuelle : agricole (abri ouvert moutons)

Intérêt patrimonial : remarquable

Particularités : le bâtiment est intégré à un beau "parc" à bétail.

n° d'inventaire : **I-D-14**



Façade OUEST



Façade NORD



Façade EST



Façade SUD



Vue générale

Lieu-dit : La Chasse

Altitude : 1 936 m

GPS : N 45° 18' 211

E 6° 33' 032

Cadastre : Section P
n° 627

Accès : piste agricole

Localisation sur 25 000 IGN



État : bâtiment conservé pour l'essentiel dans son état d'origine.

Toiture = lauze.

Date prise de vue : 25.08.2015

Destination d'origine : grange + bétail + habitation

Utilisation actuelle : agricole

Intérêt patrimonial : remarquable

Particularités : l'observation de la maçonnerie montre des transformations anciennes de ce bâtiment.



Façade OUEST



Façade NORD



Façade EST



Façade SUD



État : bâtiment conservé dans son état d'origine.
 Toiture = lauze.
Date prise de vue : 28.07.2015
Destination d'origine : bétail + habitation
Utilisation actuelle : agricole (logement)
Intérêt patrimonial : remarquable
Particularités : cet ensemble de bâtiments (I-D-13,14,15) inclue un très beau "parc" attenant.

n° d'inventaire : **I-D-15**



Vue générale

Lieu-dit : **La Chasse**

Altitude : 1 935 m

GPS : N 45° 18' 214

E 6° 33' 023

Cadastre : Section P
n° 627

Accès : piste agricole

Localisation sur 25 000 IGN



n° d'inventaire : **I-D-16**



Façade OUEST



Façade NORD



Façade EST



Façade SUD



Vue générale

Lieu-dit : La Chasse

Altitude : 1 930 m

GPS : N 45° 18' 179

E 6° 33' 126

Cadastre : Section P
(sur) n° 628

Accès : pédestre

Localisation sur 25 000 IGN



État : grand bâtiment conservé dans son état d'origine ;
l'extension Nord n'a plus qu'une partie couverte.

Toiture = lauze et partie tôle pour extension Nord

Date prise de vue : 25.08.2015

Destination d'origine : grange + bétail + habitation

Utilisation actuelle : néant (en travaux ?)

Intérêt patrimonial : remarquable

Particularités : le bâtiment est jouté par un garde-lait,
aujourd'hui dépourvu de toiture et un très "parc" à bétail.

n° d'inventaire : **I-D-17**



Façade OUEST



Façade NORD



Façade EST



Façade SUD



Vue générale

Lieu-dit : La Chasse

Altitude : 1 932 m

GPS : N 45° 18' 251

E 6° 32' 965

Cadastre : Section P
(sur) n° 653

Accès : piste agricole

Localisation sur 25 000 IGN



État : bâtiment conservé pour l'essentiel dans son état d'origine (mis à part plancher terrasse au Sud.

Toiture = lauze.

Date prise de vue : 25.08.2015

Destination d'origine : grange à foin

Utilisation actuelle : habitation

Intérêt patrimonial : oui

Particularités : des ouvertures ont été créées ou modifiées.



Façade OUEST



Façade NORD



Façade EST



Façade SUD



État : bâtiment conservé pour l'essentiel dans son état d'origine.

Toiture = lauze.

Date prise de vue : 25.08.2015

Destination d'origine : grange à foin + habitation

Utilisation actuelle : habitation

Intérêt patrimonial : remarquable

Particularités : l'observation de la maçonnerie montre le ré-aménagement ancien du bâtiment.

n° d'inventaire : **I-D-18**



Vue générale

Lieu-dit : **Les Fourneaux**

Altitude : 1 839 m

GPS : N 45° 18' 573

E 6° 32' 620

Cadastre : Section P
n° 609

Accès : bord de route

Localisation sur 25 000 IGN





Façade OUEST



Façade NORD



Façade EST



Façade SUD



État : bâtiment conservé pour l'essentiel dans son état d'origine.

Toiture = lauze.

Date prise de vue : 25.08.2015

Destination d'origine : grange + bétail + habitation

Utilisation actuelle : habitation

Intérêt patrimonial : remarquable

Particularités : des modifications "récentes" ont affecté le bâtiment : grande terrasse bois, ouvertures, etc.

n° d'inventaire : **I-D-19**



Vue générale

Lieu-dit : **Les Fournauds**

Altitude : 1 839 m

GPS : N 45° 18' 577

E 6° 32' 610

Cadastre : Section P
n° 609

Accès : bord de route

Localisation sur 25 000 IGN



n° d'inventaire : **I-D-20**



Façade OUEST



Façade NORD



Façade EST



Façade SUD



État : bâtiment en état de dégradation avancé, mais avec toiture toujours en place.

Toiture = lauze.

Date prise de vue : 25.08.2015

Destination d'origine : grange + bétail + habitation

Utilisation actuelle : néant

Intérêt patrimonial : remarquable

Particularités : un grand "parc" à bétail est attenant au bâtiment.



Vue générale

Lieu-dit : Le Vallon

Altitude : 1 825 m

GPS : N 45° 18' 490

E 6° 32' 310

Cadastre : Section Z
n° 33

Accès : pédestre

Localisation sur 25 000 IGN



n° d'inventaire : **I-D-21**



Façade OUEST



Façade NORD



Façade EST



Façade SUD



État : bâtiment conservé pour l'essentiel dans son état d'origine, mais l'extension Nord a perdu sa toiture. Toiture = lauze.

Date prise de vue : 25.087.2015

Destination d'origine : grange + bétail + habitation

Utilisation actuelle : néant

Intérêt patrimonial : remarquable

Particularités : le bâtiment est appuyé à l'amont sur un très bloc rocheux.



Vue générale

Lieu-dit : Le Jettay

Altitude : 1 821 m

GPS : N 45° 18' 385

E 6° 32' 317

Cadastre : Section Z
n° 35

Accès : pédestre

Localisation sur 25 000 IGN





Façade OUEST



Façade NORD



Façade EST



Façade SUD



État : bâtiment très dégradé, dépourvu de couverture et dont un pan de toiture est effondré.

Toiture = -

Date prise de vue : 25.08.2015

Destination d'origine : grange + bétail + habitation

Utilisation actuelle : néant

Intérêt patrimonial : remarquable

Particularités : très beau "parc" à bétail, à l'agencement de pierres extrêmement soigné, attendant.

n° d'inventaire : **I-D-22**



Vue générale

Lieu-dit : Le Jettay

Altitude : 1 816 m

GPS : N 45° 18' 374

E 6° 32' 327

Cadastre : Section Z
(sur) n° 35

Accès : pédestre

Localisation sur 25 000 IGN





Façade OUEST



Façade NORD



Façade EST



Façade SUD



État : bâtiment conservé dans son état d'origine.
 Toiture = grosse lauze (ou pierre plate).
Date prise de vue : 2.08.2015
Destination d'origine : garde-lait
Utilisation actuelle : néant
Intérêt patrimonial : remarquable
Particularités : le bâtiment est construit en profitant de la forme du rocher sur lequel il s'appuie.

n° d'inventaire : **I-D-23**



Vue générale

Lieu-dit : Le Jettay

Altitude : 1 820 m

GPS : N 45° 18' 377

E 6° 32' 324

Cadastre : Section Z
(sur) n° 35

Accès : pédestre

Localisation sur 25 000 IGN





Façade OUEST



Façade NORD



Façade EST



Façade SUD



État : ruines dont l'état de conservation ne permet pas de restituer les volumétries de bâtiments d'origine.

Toiture = -

Date prise de vue : 25.08.2015

Destination d'origine : -

Utilisation actuelle : -

Intérêt patrimonial : histoire et archéologie

Particularités : grande densité de constructions disparues, détaillées sur planche spéciale du cadastre 1888.

n° d'inventaire : **I-D-24**



Vue générale

Lieu-dit : Le Jettay

Altitude : 1 804 m

GPS : N 45° 18' 378

E 6° 32' 380

Cadastre : Section Z
(sur) n° 34

Accès : pédestre

Localisation sur 25 000 IGN





Façade OUEST



Façade NORD



Façade EST



Façade SUD



État : bâtiment conservé dans son état d'origine.
 Toiture = lauze.
Date prise de vue : 25.08.2015
Destination d'origine : grange à foin + fabrication + bétail + habitation
Utilisation actuelle : annexe habitation voisine
Intérêt patrimonial : remarquable
Particularités : un "parc" à bétail et un garde-lait en ruine jouxtent le bâtiment.

n° d'inventaire : **I-D-25**



Vue générale

Lieu-dit : **Plan de l'Eau**

Altitude : 1 771 m
GPS : N 45° 18' 311
 E 6° 32' 611

Cadastre : Section P n° 819

Accès : piste agricole

Localisation sur 25 000 IGN





Façade OUEST



Façade NORD



Façade EST



Façade SUD



État : bâtiment conservé pour l'essentiel dans son état d'origine.

Toiture = lauze.

Date prise de vue : 25.08.2015

Destination d'origine : grange + bétail + habitation

Utilisation actuelle : habitation

Intérêt patrimonial : remarquable

Particularités : bâtiment agrandi par plusieurs extensions anciennes.

n° d'inventaire : **I-D-26**



Vue générale

Lieu-dit : **Plan de l'Eau**

Altitude : 1 771 m

GPS : N 45° 18' 325

E 6° 32' 597

Cadastre : Section P
(sur) n° 819

Accès : piste agricole

Localisation sur 25 000 IGN





Façade OUEST



Façade NORD



Façade EST



Façade SUD



État : bâtiment conservé dans son état d'origine.
 Toiture = lauze.
Date prise de vue : 25.08.2015
Destination d'origine : grange + bétail + habitation
Utilisation actuelle : habitation
Intérêt patrimonial : remarquable
Particularités : état de conservation patrimoniale, enrichie d'apports "artistiques".

n° d'inventaire : **I-D-27**



Vue générale

Lieu-dit : **Plan de l'Eau**

Altitude : 1 761 m
GPS : N 45° 18' 385
 E 6° 32' 567

Cadastre : Section P n° 617

Accès : piste agricole

Localisation sur 25 000 IGN





Façade OUEST



Façade NORD



Façade EST



Façade SUD



État : bâtiment conservé dans son état d'origine.
 Toiture = enherbée (bâtiment enterré)
Date prise de vue : 25.08.2015
Destination d'origine : garde-lait
Utilisation actuelle : annexe habitation voisine
Intérêt patrimonial : remarquable
Particularités : exemple particulièrement intéressant, mais rare, de construction enterrée ; second garde-lait à proximité.

n° d'inventaire : **I-D-28**



Vue générale

Lieu-dit : **Plan de l'Eau**

Altitude : 1 776 m
GPS : N 45° 18' 398
 E 6° 32' 600

Cadastre : Section P (sur) n° 616

Accès : piste agricole

Localisation sur 25 000 IGN





Façade OUEST



Façade NORD



Façade EST



Façade SUD



État : bâtiment conservé dans son état d'origine.
 Toiture = lauze.
Date prise de vue : 25.08.2015
Destination d'origine : garde-lait
Utilisation actuelle : débarras
Intérêt patrimonial : remarquable
Particularités : deux gardes-lait côte à côte, mais une ruine les jouxte (en plus de la maison en contre bas).

n° d'inventaire : **I-D-29**



Vue générale

Lieu-dit : **Plan de l'Eau**

Altitude : 1 775 m
GPS : N 45° 18' 400
 E 6° 32' 595

Cadastre : Section P
(sur) n° 616

Accès : piste agricole

Localisation sur 25 000 IGN



n° d'inventaire : **I-D-30**



Façade OUEST



Façade NORD



Façade EST



Façade SUD



Vue générale

Lieu-dit : **Plan de l'Eau**

Altitude : 1 770 m

GPS : N 45° 18' 387

E 6° 32' 597

Cadastre : Section P
(sur) n° 616

Accès : piste agricole

Localisation sur 25 000 IGN



État : ruine dont l'état de conservation ne permet plus de restituer la volumétrie du bâtiment d'origine.

Toiture = lauze.

Date prise de vue : 25°08.2015

Destination d'origine : -

Utilisation actuelle : -

Intérêt patrimonial : histoire et archéologie

Particularités : -



Façade OUEST



Façade NORD



Façade EST



Façade SUD



État : bâtiment conservé dans son état d'origine.
Toiture = lauze.
Date prise de vue : 25.08.2015
Destination d'origine : grange + bétail
Utilisation actuelle : néant
Intérêt patrimonial : remarquable
Particularités : ce bâtiment n'était a priori pas utilisé pour l'habitation (proximité des gros hameaux).

n° d'inventaire : **I-D-31**



Vue générale

Lieu-dit : **Plan de l'Eau**

Altitude : 1 763 m
GPS : N 45° 18' 516
E 6° 32' 492

Cadastre : Section P
n° 612

Accès : piste agricole

Localisation sur 25 000 IGN





Façade OUEST



Façade NORD



Façade EST



Façade SUD



État : bâtiment conservé dans son état d'origine.

Toiture = lauze.

Date prise de vue : 25.08.2015

Destination d'origine : garde-lait

Utilisation actuelle : néant

Intérêt patrimonial : remarquable

Particularités : -

n° d'inventaire : **I-D-32**



Vue générale

Lieu-dit : **Plan de l'Eau**

Altitude : 1 762 m

GPS : N 45° 18' 521

E 6° 32' 482

Cadastre : Section P
(sur) n° 613

Accès : piste agricole

Localisation sur 25 000 IGN





Façade OUEST



Façade NORD



Façade EST



Façade SUD



État : bâtiment conservé pour l'essentiel dans son état d'origine.

Toiture = lauze.

Date prise de vue : 2.08.2015

Destination d'origine : grange + bétail + habitation

Utilisation actuelle : habitation

Intérêt patrimonial : remarquable

Particularités : une inscription gravée indique la date de 1894; un bel abri à bétail est implanté à proximité.

n° d'inventaire : **I-D-33**



Vue générale

Lieu-dit : **Plan de l'Eau**

Altitude : 1 763 m

GPS : N 45° 18' 539

E 6° 32' 462

Cadastre : Section P
n° 611

Accès : piste agricole

Localisation sur 25 000 IGN





*Inventaire du bâti d'alpage
Commune de Saint-Martin-de-Belleville*

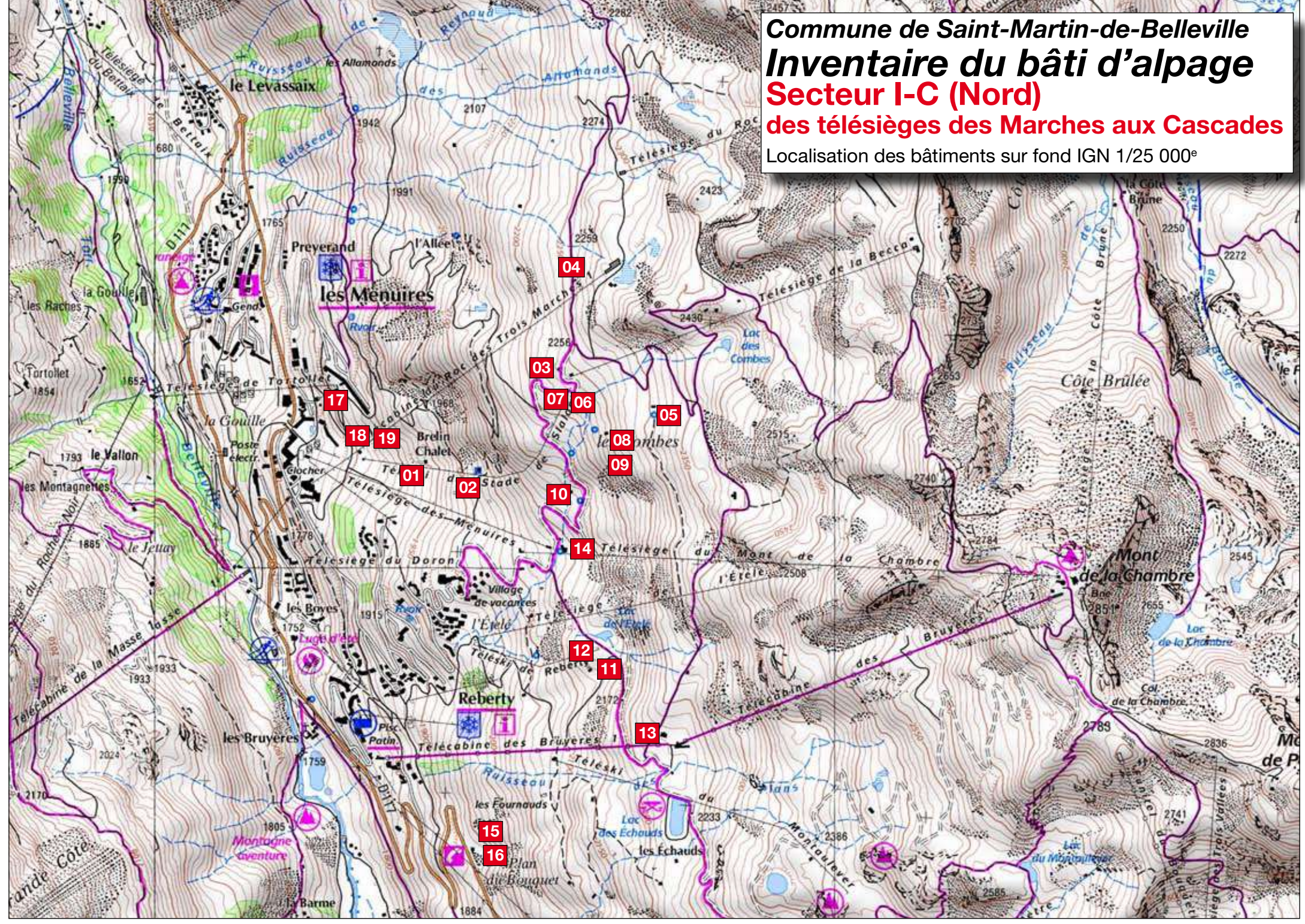
Secteur I-C

des télésièges des Marches aux Cascades

Fiches 01 à 33

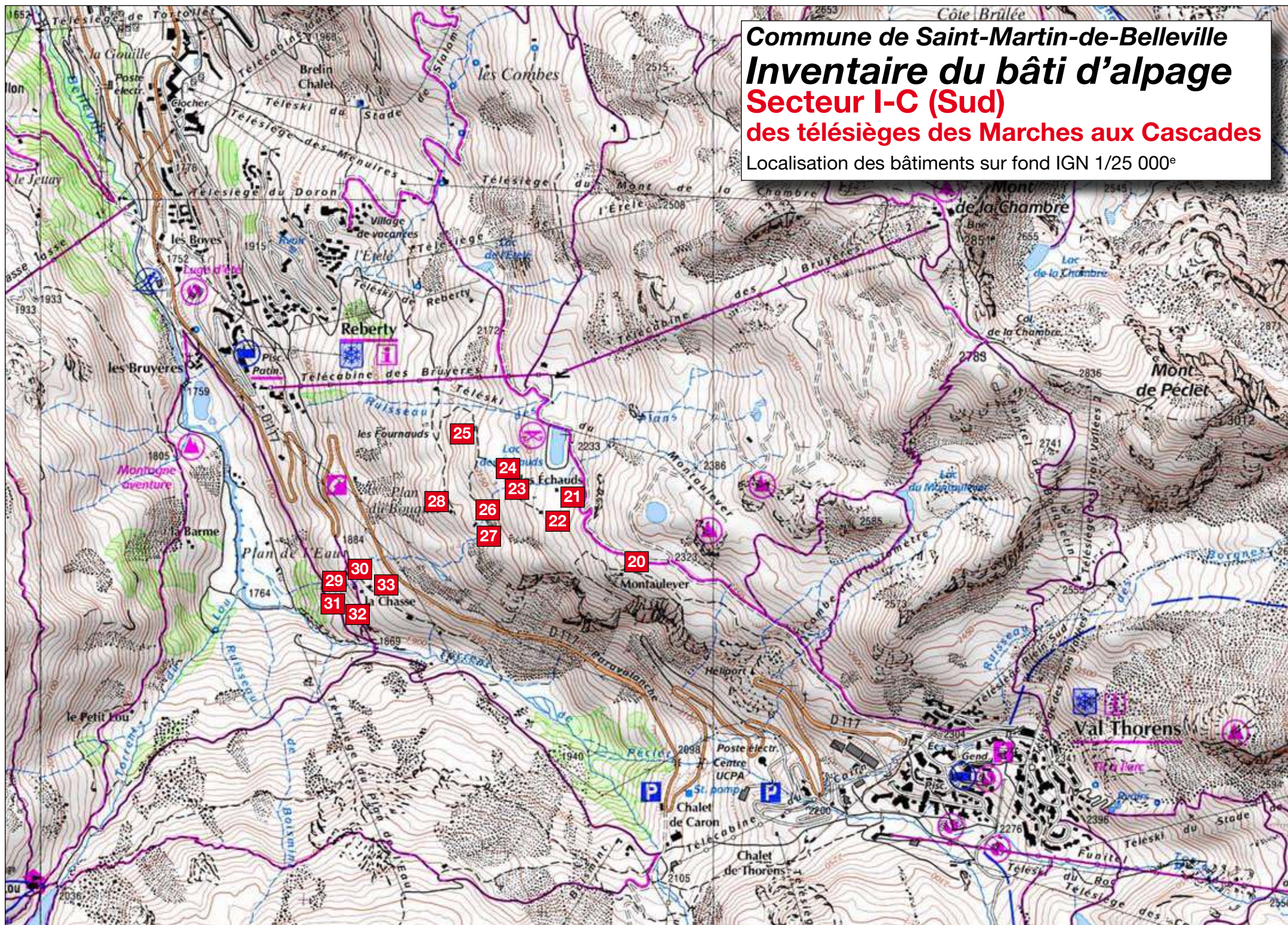
Olivier Pasquet
Octobre 2015

Commune de Saint-Martin-de-Belleville
Inventaire du bâti d'alpage
Secteur I-C (Nord)
des télésièges des Marches aux Cascades
Localisation des bâtiments sur fond IGN 1/25 000^e



Commune de Saint-Martin-de-Belleville
Inventaire du bâti d'alpage
Secteur I-C (Sud)
des télésièges des Marches aux Cascades

Localisation des bâtiments sur fond IGN 1/25 000^e





Façade OUEST



Façade NORD



Façade EST



Façade SUD



État : bâtiment conservé pour l'essentiel dans son état d'origine.

Toiture = lauze.

Date prise de vue : 18.08.2015

Destination d'origine : grange à foin

Utilisation actuelle : - (?)

Intérêt patrimonial : oui

Particularités : une porte a été ouverte en façade Sud et un panneau solaire posé au dessus de cette porte.

n° d'inventaire : **I-C-01**



Vue générale

Lieu-dit : Reberly

Altitude : 1 950 m

GPS : N 45° 19' 327

E 6° 32' 794

Cadastre : Section P
n° 569

Accès : pédestre

Localisation sur 25 000 IGN





Façade OUEST



Façade NORD



Façade EST



Façade SUD



État : bâtiment conservé dans son état d'origine.
Toiture = lauze.
Date prise de vue : 17.08.2015
Destination d'origine : grange + bétail + habitation
Utilisation actuelle : néant
Intérêt patrimonial : remarquable
Particularités : la toiture du bâtiment montre des signes de dégradation.

n° d'inventaire : **I-C-02**



Vue générale

Lieu-dit : Reberly

Altitude : 2 035 m
GPS : N 45° 19' 30"
E 6° 32' 904

Cadastre : Section P
n° 571

Accès : pédestre

Localisation sur 25 000 IGN





Façade OUEST



Façade NORD



Façade EST



Façade SUD



État : bâtiment conservé pour l'essentiel dans son état d'origine.

Toiture = tôle prélaquée

Date prise de vue : 17.08.2015

Destination d'origine : grange + bétail + habitation

Utilisation actuelle : agricole (abri bétail, rangement)

Intérêt patrimonial : remarquable

Particularités : le bâtiment est situé à proximité du départ du télésiège de la Becca.

n° d'inventaire : **I-C-03**



Vue générale

Lieu-dit : **Les Combes**

Altitude : 2 247 m

GPS : N 45° 19' 601

E 6° 33' 128

Cadastre : Section P
n° 649

Accès : piste agricole

Localisation sur 25 000 IGN






Façade OUEST



Façade NORD



Façade EST



Façade SUD



État : bâtiment conservé pour l'essentiel dans son état d'origine.

Toiture = "grosse" lauze de récupération .

Date prise de vue : 17.08.2015

Destination d'origine : grange + bétail + habitation

Utilisation actuelle : en travaux

Intérêt patrimonial : remarquable

Particularités : la toiture a été refaite avec des lauzes de récupération (?).

n° d'inventaire : **I-C-04**



Vue générale

Lieu-dit : L'Allée

Altitude : 2 196 m

GPS : N 45° 19' 669

E 6° 33' 000

Cadastre : Section P
n° 767

Accès : pédestre

Localisation sur 25 000 IGN





Façade OUEST



Façade NORD



Façade EST



Façade SUD



État : bâtiment développé à partir d'un bâtiment d'alpage (à préciser) ancien.

Toiture = tôle prélaquée

Date prise de vue : 17.08.2015

Destination d'origine : -

Utilisation actuelle : restaurant d'altitude

Intérêt patrimonial : -

Particularités : -

n° d'inventaire : **I-C-05**



Vue générale

Lieu-dit : **Les Combes**

Altitude : 2 311 m

GPS : N 45° 19' 518

E 6° 33' 415

Cadastre : Section P
n° 1062

Accès : piste agricole

Localisation sur 25 000 IGN



n° d'inventaire : **I-C-06**



Façade OUEST



Façade NORD



Façade EST



Façade SUD



État : bâtiment conservé pour l'essentiel dans son état d'origine (toiture refaite en grosse lauze).

Toiture = lauze.

Date prise de vue : 17.08.2015

Destination d'origine : garde-lait

Utilisation actuelle : annexe de l'habitation voisine

Intérêt patrimonial : remarquable

Particularités : le bâtiment est implanté sur un ruisseau qui le traverse.



Vue générale

Lieu-dit : Les Combes

Altitude : 2 282 m

GPS : N 45° 19' 636

E 6° 33' 293

Cadastre : Section P
n° 548

Accès : pédestre

Localisation sur 25 000 IGN





Façade OUEST



Façade NORD



Façade EST



Façade SUD



État : le bâtiment est conservé dans son état d'origine, mais affecté par la création d'une grande terrasse.

Toiture = lauze.

Date prise de vue : 17.08.2015

Destination d'origine : bétail + habitation

Utilisation actuelle : habitation

Intérêt patrimonial : oui

Particularités : les murs de pierre Ouest et Nord ont été pour partie re-jointoyés à la chaux ou ciment (?) blanc.

n° d'inventaire : **I-C-07**



Vue générale

Lieu-dit : Les Combes

Altitude : 2 282 m

GPS : N 45° 19' 647

E 6° 33' 274

Cadastre : Section P
n° 547

Accès : pédestre

Localisation sur 25 000 IGN



n° d'inventaire : **I-C-08**



Façade OUEST



Façade NORD



Façade EST



Façade SUD



Vue générale

Lieu-dit : **Les Combes**

Altitude : 2 248 m
GPS : N 45° 19' 459
E 6° 33' 275

Cadastre : Section P
n° 553

Accès : pédestre

Localisation sur 25 000 IGN



État : bâtiment conservé dans son état d'origine.
Toiture = lauze.
Date prise de vue : 17.08.2015
Destination d'origine : grange + bétail + habitation
Utilisation actuelle : néant (?)
Intérêt patrimonial : remarquable
Particularités : un très beau "parc" à bétail est attenant au bâtiment ; une inscription gravée sur une pierre indique la date de 1883.



Façade OUEST



Façade NORD



Façade EST



Façade SUD



État : bâtiment conservé dans son état d'origine.
 Toiture = lauze.
Date prise de vue : 17.08.2015
Destination d'origine : garde-lait
Utilisation actuelle : néant
Intérêt patrimonial : remarquable
Particularités : cet ensemble (garde-lait+maison+"parc")
 constitue un exemple particulièrement représentatif (et
 de très grand intérêt) du patrimoine bâti d'alpage local.

n° d'inventaire : **I-C-09**



Vue générale

Lieu-dit : **Les Combes**

Altitude : 2 248 m
GPS : N 45° 19' 427
 E 6° 33' 280

Cadastre : Section P
(sur) n°553

Accès : pédestre

Localisation sur 25 000 IGN





Façade OUEST



Façade NORD



Façade EST



Façade SUD



État : bâtiment conservé pour l'essentiel dans son état d'origine.

Toiture = lauze.

Date prise de vue : 17.08.2015

Destination d'origine : grange + bétail + habitation

Utilisation actuelle : agricole (logement)

Intérêt patrimonial : oui

Particularités : utilisation pour logement d'un alpagiste.

n° d'inventaire : **I-C-10**



Vue générale

Lieu-dit : Les Combes

Altitude : 2 131 m

GPS : N 45° 19' 327

E 6° 33' 160

Cadastre : Section P
n° 578

Accès : pédestre

Localisation sur 25 000 IGN





Façade OUEST



Façade NORD



Façade EST



Façade SUD



État : bâtiment ayant été l'objet de réparations (réfection de la toiture, etc.).

Toiture = bac acier

Date prise de vue : 17.08.2015

Destination d'origine : garde-lait

Utilisation actuelle : annexe de la maison voisine

Intérêt patrimonial : oui

Particularités : -

n° d'inventaire : **I-C-11**



Vue générale

Lieu-dit : Les Combes

Altitude : 2 150 m

GPS : N 45° 18' 631

E 6° 33' 252

Cadastre : Section P
(sur) n° 633

Accès : pédestre

Localisation sur 25 000 IGN






Façade OUEST



Façade NORD



Façade EST



Façade SUD



État : bâtiment ayant été affecté par d'importantes transformations (enduit ciment, extension, etc.).

Toiture = bac acier

Date prise de vue : 17.08.2015

Destination d'origine : grange + bétail + habitation

Utilisation actuelle : habitation

Intérêt patrimonial : oui

Particularités : transformations ayant débouché sur une dégradation de l'intérêt patrimonial du bâtiment.

n° d'inventaire : **I-C-12**



Vue générale

Lieu-dit : Les Échauds

Altitude : 2 149 m

GPS : N 45° 18' 647

E 6° 33' 233

Cadastre : Section P
n° 635

Accès : pédestre

Localisation sur 25 000 IGN





Façade OUEST



Façade NORD



Façade EST



Façade SUD



État : bâtiment conservé dans son état d'origine.
 Toiture = lauze.
Date prise de vue : 17.08.2015
Destination d'origine : grange + bétail + habitation
Utilisation actuelle : agricole
Intérêt patrimonial : remarquable
Particularités : bâtiment particulièrement représentatif du bâti agricole de la commune, avec très beau "parc" à bétail attenant.

n° d'inventaire : **I-C-13**



Vue générale

Lieu-dit : L'Etelé

Altitude : 2 131 m
GPS : N 45° 18' 928
 E 6° 33' 234

Cadastre : Section P
 n° 686

Accès : pédestre

Localisation sur 25 000 IGN





Façade OUEST



Façade NORD



Façade EST



Façade SUD



État : bâtiment conservé pour l'essentiel dans son état d'origine (mis à part façade Est, porte façade Ouest).
Toiture = lauze.

Date prise de vue : 17.08.2015

Destination d'origine : grange à foin + bétail

Utilisation actuelle : service

Intérêt patrimonial : remarquable

Particularités : une inscription gravée sur une pierre en façade Ouest indique la date de 1829.

n° d'inventaire : **I-C-14**



Vue générale

Lieu-dit : Les Combes

Altitude : 2 131 m

GPS : N 45° 18' 928

E 6° 33' 234

Cadastre : Section P
n° 580

Accès : piste agricole

Localisation sur 25 000 IGN





Façade OUEST



Façade NORD



Façade EST



Façade SUD



État : bâtiment conservé dans son état d'origine.
 Toiture = lauze.
Date prise de vue : 17.08.2015
Destination d'origine : grange + bétail + habitation
Utilisation actuelle : néant
Intérêt patrimonial : remarquable
Particularités : très beau "parc" à bétail attenant au bâtiment avec une "bouitte" intégrée à ce parc ; très représentatif du bâti d'alpage local, hélas "taggé".

n° d'inventaire : **I-C-15**



Vue générale

Lieu-dit : L'Etelé

Altitude : 2 045 m
GPS : N 45° 19' 050
 E 6° 33' 037

Cadastre : Section P
 n° 583

Accès : pédestre

Localisation sur 25 000 IGN





Façade OUEST



Façade NORD



Façade EST



Façade SUD



État : bâtiment menacé de ruine du fait de la dégradation de sa toiture (charpente cassée).

Toiture = lauze.

Date prise de vue : 17.08.2015

Destination d'origine : garde-lait

Utilisation actuelle : néant

Intérêt patrimonial : remarquable

Particularités : le bâtiment est associé à l'ensemble bâti de la fiche précédente (C-15).

n° d'inventaire : **I-C-16**



Vue générale

Lieu-dit : L'Ételé

Altitude : 2 049 m

GPS : N 45° 19' 073

E 6° 33' 032

Cadastre : Section P
(sur) n° 583

Accès : pédestre

Localisation sur 25 000 IGN





Façade OUEST



Façade NORD



Façade EST



Façade SUD



État : bâtiment conservé dans son état d'origine mais dépourvu de portes (abandon).

Toiture = lauze.

Date prise de vue : 18.08.2015

Destination d'origine : grange à foin

Utilisation actuelle : néant

Intérêt patrimonial : remarquable

Particularités : bâtiment situé au bord du domaine skiable.

n° d'inventaire : **I-C-17**



Vue générale

Lieu-dit : Le Nécou

Altitude : 1 897 m

GPS : N 45° 19' 340

E 6° 32' 586

Cadastre : Section P
n° 27

Accès : piste agricole

Localisation sur 25 000 IGN





Façade OUEST



Façade NORD



Façade EST



Façade SUD



État : bâtiment conservé pour l'essentiel dans son état d'origine.

Toiture = lauze et tôle de bidons (sur extension).

Date prise de vue : 18.08.2015

Destination d'origine : grange + bétail + habitation

Utilisation actuelle : habitation

Intérêt patrimonial : remarquable

Particularités : le bâtiment a été réaménagé sans dégradation de son aspect d'origine.

n° d'inventaire : **I-C-18**



Vue générale

Lieu-dit : L'Ételé

Altitude : 1 948 m

GPS : N 45° 19' 398

E 6° 32' 695

Cadastre : Section P
n° 32

Accès : piste agricole

Localisation sur 25 000 IGN





Façade OUEST



Façade NORD



Façade EST



Façade SUD



État : bâtiment conservé dans son état d'origine.
 Toiture = lauze.
Date prise de vue : 18.08.2015
Destination d'origine : garde-lait
Utilisation actuelle : annexe de l'habitation voisine
Intérêt patrimonial : remarquable
Particularités : beau linteau de porte en pierre.

n° d'inventaire : **I-C-19**



Vue générale

Lieu-dit : L'Etelé

Altitude : 1 950 m
GPS : N 45° 19' 401
 E 6° 32' 707

Cadastre : Section P
(sur) n° 134

Accès : piste agricole

Localisation sur 25 000 IGN





Façade OUEST



Façade NORD



Façade EST



Façade SUD



État : bâtiment conservé pour l'essentiel dans son état d'origine (lis à part souche de cheminée).

Toiture = lauze.

Date prise de vue : 18.08.2015

Destination d'origine : grange à foin + bétail

Utilisation actuelle : agricole (?)

Intérêt patrimonial : remarquable

Particularités : un des bâtiments les plus haut de l'inventaire ; témoignant de la fauchaison à cette altitude.

n° d'inventaire : **I-C-20**



Vue générale

Lieu-dit : **Montoulevet**
(sur IGN = Montaulever)

Altitude : 2 302 m

GPS : N 45° 18' 317

E 6° 33' 711

Cadastre : Section P
n° 603

Accès : piste agricole

Localisation sur 25 000 IGN



n° d'inventaire : **I-C-21**



Façade OUEST



Façade NORD



Façade EST



Façade SUD



Vue générale

Lieu-dit : Les Echouds

Altitude : 2 228 m
GPS : N 45° 18' 508
E 6° 33' 494

Cadastre : Section P
n° 642

Accès : pédestre

Localisation sur 25 000 IGN



État : bâtiment conservé dans son état d'origine.
Toiture = lauze.
Date prise de vue : 18.08.2015
Destination d'origine : grange + bétail + habitation
Utilisation actuelle : habitation
Intérêt patrimonial : remarquable
Particularités : un très beau "parc" à bétail est attenant au bâtiment ; il est utilisé comme aire de loisirs.



Façade OUEST



Façade NORD



Façade EST



Façade SUD



État : bâtiment conservé pour l'essentiel dans son état d'origine (extensions : bois au Sud, pierre à l'Est).
 Toiture = tôle prélaquée
Date prise de vue : 18.08.2015
Destination d'origine : grange + bétail + habitation
Utilisation actuelle : habitation
Intérêt patrimonial : roui
Particularités : les pierres de façade ont été jointoyées au ciment ; garde-lait devant le bâtiment principal.

n° d'inventaire : **I-C-22**



Vue générale

Lieu-dit : **Les Echauds**

Altitude : 2 220 m
GPS : N 45° 18' 508
 E 6° 33' 494

Cadastre : Section P n° 645

Accès : pédestre

Localisation sur 25 000 IGN



n° d'inventaire : **I-C-23**



Façade OUEST



Façade NORD



Façade EST



Façade SUD



Vue générale

Lieu-dit : **Les Echauds**

Altitude : 2 214 m
GPS : N 45° 18' 485
E 6° 33' 439

Cadastre : Section P
n° 644

Accès : pédestre

Localisation sur 25 000 IGN



État : bâtiment semi enterré et engazonné implanté à proximité immédiate d'une ruine (traces de murs).

Toiture = enherbée.

Date prise de vue : 18.08.2015

Destination d'origine : garde-lait

Utilisation actuelle : néant

Intérêt patrimonial : remarquable

Particularités : ce petit bâtiment a survécu à la ruine voisine, mais commence à se dégrader fortement.



Façade OUEST



Façade NORD



Façade EST



Façade SUD



État : bâtiment en ruine dans la conservation ne permet plus d'imaginer la volumétrie d'origine.

Toiture = -

Date prise de vue : 18.08.2015

Destination d'origine : -

Utilisation actuelle : -

Intérêt patrimonial : histoire et archéologie

Particularités : -

n° d'inventaire : **I-C-24**



Vue générale

Lieu-dit : **Les Echauds**

Altitude : 2 218 m

GPS : N 45° 18' 487

E 6° 33' 626

Cadastre : Section P
(sur) n° 643

Accès : pédestre

Localisation sur 25 000 IGN





Façade OUEST



Façade NORD



Façade EST



Façade SUD



État : grand bâtiment en ruine, dont la conservation ne permet plus d'imaginer la volumétrie d'origine.

Toiture = -

Date prise de vue : 18.08.2015

Destination d'origine : -

Utilisation actuelle : -

Intérêt patrimonial : histoire et archéologie

Particularités : -

n° d'inventaire : **I-C-25**



Vue générale

Lieu-dit : **Les Echauds**

Altitude : 2 163 m

GPS : N 45° 18' 518

E 6° 33' 304

Cadastre : Section P
n° 639

Accès : pédestre

Localisation sur 25 000 IGN





Façade OUEST



Façade NORD



Façade EST



Façade SUD



État : bâtiment conservé pour l'essentiel dans son état d'origine.

Toiture = tôle prélaquée et une petite partie lauze.

Date prise de vue : 18.08.2015

Destination d'origine : grange + bétail + habitation

Utilisation actuelle : habitation

Intérêt patrimonial : oui

Particularités : ouvertures nouvelles en façade Sud ; l'extension amont a perdu sa toiture.

n° d'inventaire : **I-C-26**



Vue générale

Lieu-dit : **Plan du Bouquet**

Altitude : 2 110 m

GPS : N 45° 18' 421

E 6° 33' 236

Cadastre : Section P
n° 647

Accès : pédestre

Localisation sur 25 000 IGN





Façade OUEST



Façade NORD



Façade EST



Façade SUD



État : une partie conservée dans son état d'origine, l'autre est en ruine.

Toiture = lauze.

Date prise de vue : 18.08.2015

Destination d'origine : garde-lait

Utilisation actuelle : néant

Intérêt patrimonial : oui

Particularités : la partie écroulée pouvait être un second garde-lait, vue la taille du bâtiment principal.

n° d'inventaire : **I-C-27**



Vue générale

Lieu-dit : **Plan du Bouquet**

Altitude : 2 110 m

GPS : N 45° 18' 411

E 6° 33' 247

Cadastre : Section P
(sur) n° 648

Accès : pédestre

Localisation sur 25 000 IGN





Façade OUEST



Façade NORD



Façade EST



Façade SUD



État : bâtiment conservé pour l'essentiel dans son état d'origine.

Toiture = bac acier

Date prise de vue : 18.08.2015

Destination d'origine : grange + bétail + habitation

Utilisation actuelle : habitation (?)

Intérêt patrimonial : remarquable

Particularités : bâtiment difficile d'accès.

n° d'inventaire : **I-C-28**



Vue générale

Lieu-dit : **Plan du Bouquet**

Altitude : 2 096 m

GPS : N 45° 18' 454

E 6° 33' 161

Cadastre : Section P
(sur) n° 648

Accès : pédestre

Localisation sur 25 000 IGN





Façade OUEST



Façade NORD



Façade EST



Façade SUD



État : un des bâtiments du complexe touristique "Pépé Nicolas".

Toiture = lauze.

Date prise de vue : 20.08.2015

Destination d'origine : grange à foin + fabrication + bétail + habitation

Utilisation actuelle : tourisme

Intérêt patrimonial : remarquable

Particularités : bâtiment décoré de géraniums.

n° d'inventaire : **I-C-29**



Vue générale

Lieu-dit : La Chasse

Altitude : 1 909 m

GPS : N 45° 18' 282

E 6° 32' 851

Cadastre : Section P
(sur) n° 624

Accès : piste agricole

Localisation sur 25 000 IGN





Façade OUEST



Façade NORD



Façade EST



Façade SUD



État : un des bâtiments du complexe touristique "Pépé Nicolas" ; bâtiment de construction récente.
Toiture = grosse ardoise (d'importation).
Date prise de vue : 20.08.2015
Destination d'origine : point de vente
Utilisation actuelle : point de vente
Intérêt patrimonial : -
Particularités : épaisseur de la toiture en rupture avec les bâtiments anciens voisins.

n° d'inventaire : **I-C-30**



Vue générale

Lieu-dit : **La Chasse**

Altitude : 1 915 m
GPS : N 45° 18' 283
 E 6° 32' 878

Cadastre : Section P (sur) n° 624

Accès : piste agricole

Localisation sur 25 000 IGN





Façade OUEST



Façade NORD



Façade EST



Façade SUD



État : un des bâtiments du complexe touristique "Pépé Nicolas" ; bâtiment de construction récente.
Toiture = grosse ardoise (importation) et toit terrasse
Date prise de vue : 20.08.2015
Destination d'origine : bar, restaurant
Utilisation actuelle : bar, restaurant
Intérêt patrimonial : -
Particularités : épaisseur de la toiture en rupture avec les bâtiments anciens voisins.

n° d'inventaire : **I-C-31**



Vue générale

Lieu-dit : La Chasse

Altitude : 1 913 m
GPS : N 45° 18' 275
E 6° 32' 869

Cadastre : Section P
(sur) n° 624

Accès : piste agricole

Localisation sur 25 000 IGN





Façade OUEST



Façade NORD



Façade EST



Façade SUD



État : un des bâtiments du complexe touristique "Pépé Nicolas".

Toiture = lauze.

Date prise de vue : 20.08.2015

Destination d'origine : garde-lait

Utilisation actuelle : tourisme

Intérêt patrimonial : oui

Particularités : -

n° d'inventaire : **I-C-32**



Vue générale

Lieu-dit : La Chasse

Altitude : 1 911 m

GPS : N 45° 18' 291

E 6° 32' 854

Cadastre : Section P
(sur) n° 624

Accès : piste agricole

Localisation sur 25 000 IGN





Façade OUEST



Façade NORD



Façade EST



Façade SUD



État : un des bâtiments du complexe touristique "Pépé Nicolas" ; transformation et création d'ouvertures.

Toiture = lauze.

Date prise de vue : 20.08.2015

Destination d'origine : grange à foin

Utilisation actuelle : tourisme

Intérêt patrimonial : -

Particularités : -

n° d'inventaire : **I-C-33**



Vue générale

Lieu-dit : La Chasse

Altitude : 1 921 m

GPS : N 45° 18' 284

E 6° 32' 900

Cadastre : Section P
n° 652

Accès : piste agricole

Localisation sur 25 000 IGN





Inventaire du bâti d'alpage
Commune de Saint-Martin-de-Belleville

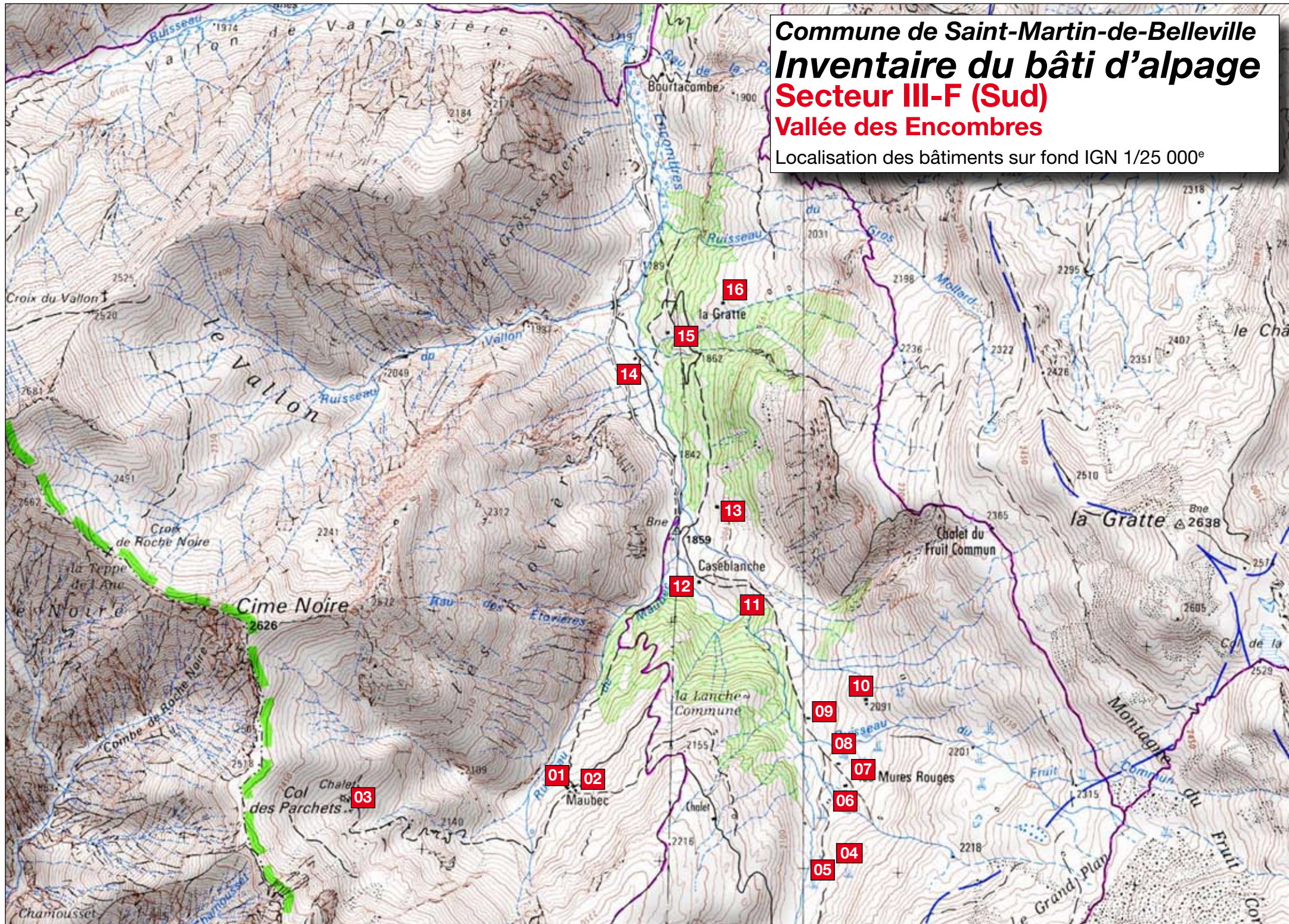
Olivier Pasquet
Octobre 2015

Secteur III-F
Vallée des Encombres

Fiches 01 à 68

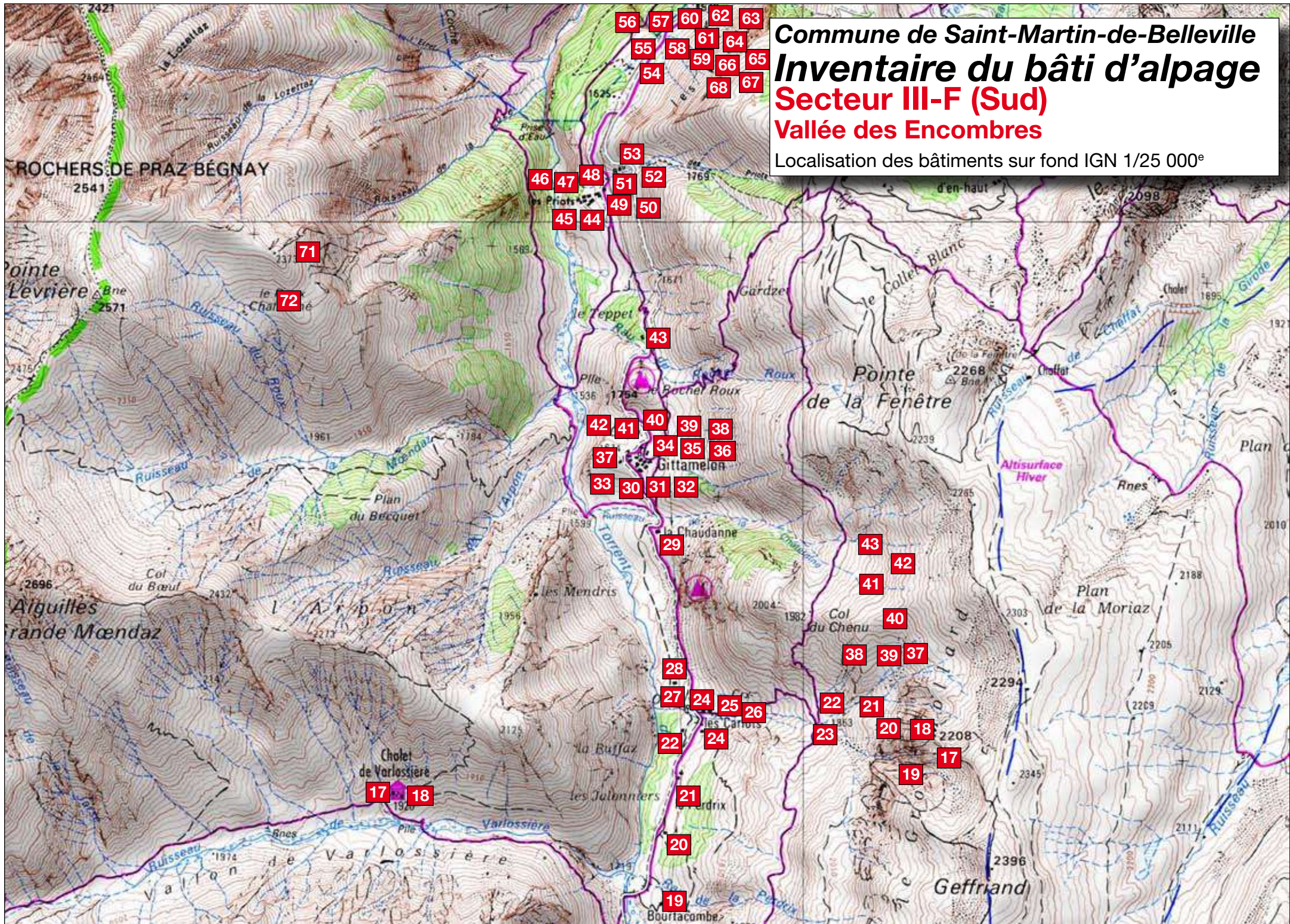
Commune de Saint-Martin-de-Belleville
Inventaire du bâti d'alpage
Secteur III-F (Sud)
Vallée des Encombres

Localisation des bâtiments sur fond IGN 1/25 000^e



Commune de Saint-Martin-de-Belleville
Inventaire du bâti d'alpage
Secteur III-F (Sud)
Vallée des Encombres

Localisation des bâtiments sur fond IGN 1/25 000^e





Façade OUEST



Façade NORD



Façade EST



Façade SUD



État : bâtiment conservé pour l'essentiel dans son état d'origine (mais bardage tôle en façade Sud).

Toiture = tôle ondulée

Date prise de vue : 31.08.2015

Destination d'origine : cave à fromages (?) + habitation

Utilisation actuelle : agricole

Intérêt patrimonial : remarquable

Particularités : en partie enduit avec "grilla" et belle porte voûtée en façade Nord.

n° d'inventaire : **III-F-01**



Vue générale

Lieu-dit : **Montagne de Maubec**

Altitude : 2 050 m

GPS : N 45° 18' 448

E 6° 27' 845

Cadastre : Section Y
(sur) n° 204

Accès : piste agricole

Localisation sur 25 000 IGN





Façade OUEST



Façade NORD



Façade EST



Façade SUD



État : bâtiment conservé pour l'essentiel dans son état d'origine.

Toiture = tôle ondulée

Date prise de vue : 31.08.2015

Destination d'origine : abri bétail ou garde-lait (?)

Utilisation actuelle : agricole

Intérêt patrimonial : remarquable

Particularités : -

n° d'inventaire : **III-F-02**



Vue générale

Lieu-dit : Montagne de Maubec

Altitude : 2 050 m

GPS : N 45° 18' 442

E 6° 27' 885

Cadastre : Section Y
(sur) n° 204

Accès : piste agricole

Localisation sur 25 000 IGN





Façade OUEST



Façade NORD



Façade EST



Façade SUD



État : construction bois toujours utilisée comme abri berger.

Toiture = tôle ondulée

Date prise de vue : 31.08.2015

Destination d'origine : habitation

Utilisation actuelle : habitation

Intérêt patrimonial : oui

Particularités : ce bâtiment figure sur le plan du cadastre de 1888.

n° d'inventaire : **III-F-03**



Vue générale

Lieu-dit : **Montagne de Maubec**
(sur IGN = Les Parchets)

Altitude : 2 344 m

GPS : N 45° 18' 423

E 6° 27' 137

Cadastre : Section Y
(sur) n° 204

Accès : pédestre

Localisation sur 25 000 IGN





Façade OUEST



Façade NORD



Façade EST



Façade SUD



État : ensemble de ruines marqué par des restes de murs.

Toiture = -

Date prise de vue : 31.08.2015

Destination d'origine : -

Utilisation actuelle : -

Intérêt patrimonial : archéologie

Particularités : ces ruines figuraient comme telles sur le plan du cadastre de 1888.

n° d'inventaire : **III-F-04**



Vue générale

Lieu-dit : **Les Michenannes**
(sur IGN = Les Michelannes)

Altitude : 2 113 m

GPS : N 45° 18' 093

E 6° 28' 462

Cadastre : Section Y
(sur) n°214

Accès : pédestre

Localisation sur 25 000 IGN





Façade OUEST



Façade NORD



Façade EST



Façade SUD



État : ruine dont la conservation permet encore de restituer volumétrie et ouvertures du bâtiment d'origine.
Toiture = -

Date prise de vue : 31.08.2015

Destination d'origine : -

Utilisation actuelle : -

Intérêt patrimonial : histoire et archéologie

Particularités : la toiture, sans doute arrachée par un coup de vent, est posée à proximité des murs.

n° d'inventaire : **III-F-05**



Vue générale

Lieu-dit : **Les Michenannes**
(sur IGN = Les Michelannes)

Altitude : 2 107 m

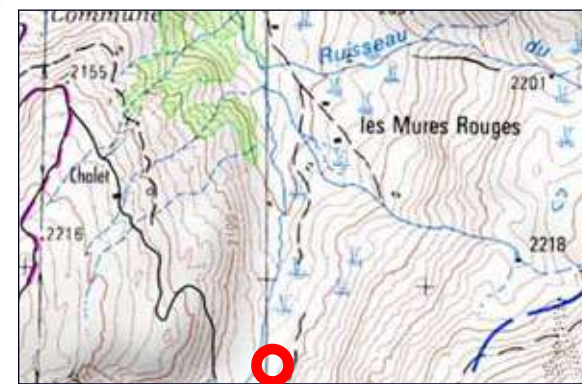
GPS : N 45° 18' 099

E 6° 28' 471

Cadastre : Section Y
n° 214

Accès : pédestre

Localisation sur 25 000 IGN





Façade OUEST



Façade NORD



Façade EST



Façade SUD



État : ruines dont l'état de conservation ne permet plus de restituer la volumétrie d'origine.

Toiture = -

Date prise de vue : 31.08.2015

Destination d'origine : -

Utilisation actuelle : -

Intérêt patrimonial : histoire et archéologie

Particularités : le secteur comprend plusieurs ruines dont il est difficile de déterminer l'usage d'origine.

n° d'inventaire : **III-F-06**



Vue générale

Lieu-dit : Montagne de Caseblanche
(sur IGN = Les Mures Rouges)

Altitude : 2 057 m
GPS : N 45° 18' 416
E 6° 28' 685

Cadastré : Section y
(sur) n° 221
Accès : pédestre

Localisation sur 25 000 IGN





Façade OUEST



Façade NORD



Façade EST



Façade SUD



État : bâtiment conservé dans son état d'origine, non entretenu.

Toiture = tôle ondulée

Date prise de vue : 31.08.2015

Destination d'origine : abri à bétail couvert

Utilisation actuelle : néant

Intérêt patrimonial : remarquable

Particularités : une inscription est gravée sur une pierre, mais sans date compréhensible.

n° d'inventaire : **III-F-07**



Vue générale

Lieu-dit : Montagne de Caseblanche
(sur IGN = Les Mures Rouges)

Altitude : 2 067 m

GPS : N 45° 18' 452

E 6° 28' 734

Cadastre : Section Y
n° 222

Accès : pédestre

Localisation sur 25 000 IGN





Façade OUEST



Façade NORD



Façade EST



Façade SUD



État : ruine dont la conservation ne permet pas de restituer une volumétrie d'origine.

Toiture = -

Date prise de vue : 31.08.2015

Destination d'origine : -

Utilisation actuelle : -

Intérêt patrimonial : histoire et archéologie

Particularités : sans doute les ruines d'un bâtiment avec son "parc" attenant.

n° d'inventaire : **III-F-08**



Vue générale

Lieu-dit : Montagne de Caseblanche
(sur IGN = Les Mures Rouges)

Altitude : 2 074 m

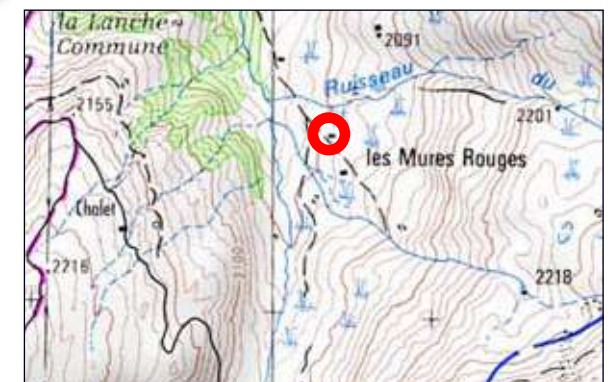
GPS : N 45° 18' 534

E 6° 28' 777

Cadastre : Section Y
(sur) n° 221

Accès : pédestre

Localisation sur 25 000 IGN





Façade OUEST



Façade NORD



Façade EST



Façade SUD



État : bâtiment conservé dans son état d'origine.
 Toiture = tôle ondulée
Date prise de vue : 31.08.2015
Destination d'origine : abri bétail couvert
Utilisation actuelle : bétail
Intérêt patrimonial : remarquable
Particularités : cet abri est toujours utilisé (moutons).

n° d'inventaire : **III-F-09**



Vue générale

Lieu-dit : Montagne de Caseblanche
 (sur IGN = Les Mures Rouges)
 Altitude : 2 074 m
 GPS : N 45° 18' 534
 E 6° 28' 777

Cadastre : Section Y
n° 195

Accès : pédestre

Localisation sur 25 000 IGN





Façade OUEST



Façade NORD



Façade EST



Façade SUD



État : restes d'un ancien "parc" à bétail.
 Toiture = -
 Date prise de vue : 31.08.2015
 Destination d'origine : -
 Utilisation actuelle : -
 Intérêt patrimonial : histoire et archéologie
 Particularités : l'agencement des murs est toujours bien en place.

n° d'inventaire : **III-F-10**



Vue générale

Lieu-dit : Montagne de Caseblanche
 (sur IGN = Les Mures Rouges)
 Altitude : 2 070 m
 GPS : N 45° 18' 569
 E 6° 28' 751

Cadastre : Section Y
 (sur) n° 221

Accès : pédestre

Localisation sur 25 000 IGN





Façade OUEST



Façade NORD



Façade EST



Façade SUD



État : ruine dont la conservation ne permet pas de restituer la volumétrie d'origine.

Toiture = -

Date prise de vue : 31.08.2015

Destination d'origine : -

Utilisation actuelle : -

Intérêt patrimonial : histoire et archéologie

Particularités : une partie de la toiture aplatie reste en place sur la ruine.

n° d'inventaire : **III-F-11**



Vue générale

Lieu-dit : Montagne de Caseblanche
(sur IGN = Les Mures Rouges)

Altitude : 1 962 m

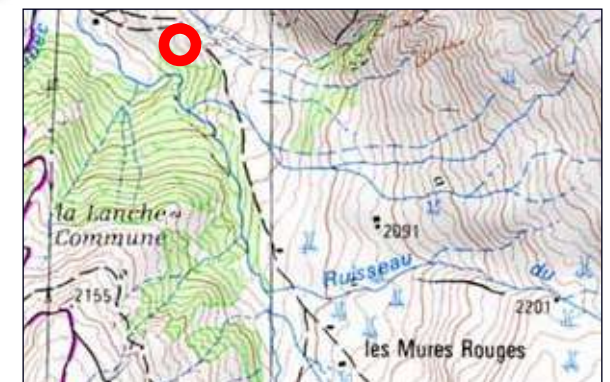
GPS : N 45° 18' 861

E 6° 28' 508

Cadastre : Section Y
n° 197

Accès : pédestre

Localisation sur 25 000 IGN





Façade OUEST



Façade NORD



Façade EST



Façade SUD



État : bâtiment conservé pour l'essentiel dans son état d'origine.

Toiture = bac acier et tôle ondulée.

Date prise de vue : 05.09.2015

Destination d'origine : grange + bétail + habitation

Utilisation actuelle : agricole (bétail et habitation)

Intérêt patrimonial : remarquable

Particularités : bâtiment toujours utilisé pour l'exploitation pastorale.

n° d'inventaire : **III-F-12**



Vue générale

Lieu-dit : Caseblanche

Altitude : 1 886 m

GPS : N 45° 18' 909

E 6° 28' 268

Cadastre : Section Y
n° 199

Accès : piste agricole

Localisation sur 25 000 IGN





Façade OUEST



Façade NORD



Façade EST



Façade SUD



État : bâtiment conservé pour l'essentiel dans son état d'origine.

Toiture = tôle ondulée

Date prise de vue : 31.08.2015

Destination d'origine : abri couvert pour le bétail

Utilisation actuelle : abri bétail (ouvert)

Intérêt patrimonial : remarquable

Particularités : deux autres bâtiments similaires identifiés sur ce secteur (III-F-07 et 09).

n° d'inventaire : **III-F-13**



Vue générale

Lieu-dit : Caseblanche

Altitude : 1 894 m

GPS : N 45° 19' 080

E 6° 28' 332

Cadastre : Section Y
(sur) n° 136

Accès : pédestre

Localisation sur 25 000 IGN





Façade OUEST



Façade NORD



Façade EST



Façade SUD



État : bâtiment conservé pour l'essentiel dans son état d'origine (mise à part extension Ouest, etc.).
 Toiture = bac acier et tôle ondulée
 Date prise de vue : 05.09.2015
 Destination d'origine : grange + bétail + habitation
 Utilisation actuelle : néant
 Intérêt patrimonial : remarquable
 Particularités : extension réalisée en rupture avec l'architecture d'origine.

n° d'inventaire : **III-F-14**



Vue générale

Lieu-dit : **Les Étovières**
 (sur IGN = La Gratte)

Altitude : 1 820 m
GPS : N 45° 19' 424
 E 6° 28' 072

Cadastre : Section Y
 n° 171

Accès : piste agricole

Localisation sur 25 000 IGN





Façade OUEST



Façade NORD



Façade EST



Façade SUD



État : ruine dont la conservation permet de restituer volumétrie et ouvertures d'origine.

Toiture = tôle ondulée

Date prise de vue : 05.09.2015

Destination d'origine : abri couvert du bétail

Utilisation actuelle : -

Intérêt patrimonial : histoire et archéologie

Particularités : bâtiment construit sur le même modèle que les 3 abris précédents ; petit "parc" attenant.

n° d'inventaire : **III-F-15**



Vue générale

Lieu-dit : La Gratte

Altitude : 1 844 m

GPS : N 45° 19' 474

E 6° 28' 167

Cadastre : Section Y
n° 183

Accès : pédestre

Localisation sur 25 000 IGN





Façade OUEST



Façade NORD



Façade EST



Façade SUD



État : ruine dont la conservation ne permet plus de restituer la volumétrie d'origine.

Toiture = tôle ondulée (aplatie sur la ruine)

Date prise de vue : 05.09.2015

Destination d'origine : abri couvert du bétail

Utilisation actuelle : -

Intérêt patrimonial : histoire et archéologie

Particularités : bâtiment sans doute construit sur le même modèle que les 3 abris précédents, en ruine.

n° d'inventaire : **III-F-16**



Vue générale

Lieu-dit : La Gratte

Altitude : 1 910 m

GPS : N 45° 19' 543

E 6° 28' 341

Cadastre : Section Y
(sur) n° 181

Accès : pédestre

Localisation sur 25 000 IGN





Façade OUEST



Façade NORD



Façade EST



Façade SUD



État : bâtiment conservé pour l'essentiel dans son état d'origine.

Toiture = bac acier

Date prise de vue : 05.08.2015

Destination d'origine : bétail + habitation

Utilisation actuelle : agricole (idem)

Intérêt patrimonial : remarquable

Particularités : bâtiment toujours utilisé pour l'exploitation pastorale de cette "montagne".

n° d'inventaire : III-F-17



Vue générale

Lieu-dit : Montagne de Varlocière

(sur IGN = Varlossière)

Altitude : 1 923 m

GPS : N 45° 20' 310

E 6° 27' 279

Cadastre : Section Y

(sur) n° 166

Accès : pédestre

Localisation sur 25 000 IGN





Façade OUEST



Façade NORD



Façade EST



Façade SUD



État : bâtiment conservé dans son état d'origine.
 Toiture = bac acier
Date prise de vue : 05.09.2015
Destination d'origine : fabrication + habitation + cave
Utilisation actuelle : agricole (habitation + ?)
Intérêt patrimonial : remarquable
Particularités : "parc" à bétail attenant à ce bâtiment toujours utilisé pour l'exploitation pastorale.

n° d'inventaire : **III-F-18**



Vue générale

Lieu-dit : **Montagne de Varlocière**
 (sur IGN = Varlossière)
 Altitude : 1 920 m
 GPS : N 45° 20' 30"
 E 6° 27' 31"

Cadastre : Section Y
 (sur) n° 166

Accès : pédestre

Localisation sur 25 000 IGN





Façade OUEST



Façade NORD



Façade EST



Façade SUD



État : bâtiment conservé pour l'essentiel dans son état d'origine

Toiture = bac acier

Date prise de vue : 0.09.2015

Destination d'origine : grange + bétail + habitation

Utilisation actuelle : agricole

Intérêt patrimonial : remarquable

Particularités : -

n° d'inventaire : **III-F-19**



Vue générale

Lieu-dit : **La Perdrix**
(sur IGN = Bourtacombe)

Altitude : 1 747 m

GPS : N 45° 20' 058

E 6° 28' 149

Cadastre : Section Y
(sur) n° 33

Accès : piste agricole

Localisation sur 25 000 IGN





Façade OUEST



Façade NORD



Façade EST



Façade SUD



État : bâtiment conservé pour l'essentiel dans son état d'origine.

Toiture = bac acier

Date prise de vue : 05.08.2015

Destination d'origine : abri couvert pour le bétail

Utilisation actuelle : abricole (abri bétail ouvert)

Intérêt patrimonial : oui

Particularités : abri bétail construit sur un modèle un peu différent des précédents.

n° d'inventaire : **III-F-20**



Vue générale

Lieu-dit : **Les Jalonniers**
(sur IGN = Bourtacombe)

Altitude : 1 734 m

GPS : N 45° 20' 221

E 6° 28' 150

Cadastre : Section Y
n° 63

emprise ()* : 18x13 + 8x6 = 282 m²

Accès : piste agricole

Localisation sur 25 000 IGN





Façade OUEST



Façade NORD



Façade EST



Façade SUD



État : bâtiment affecté par des transformations importantes (extensions).
 Toiture = bac acier
Date prise de vue : 05.08.2015
Destination d'origine : grange + bétail + habitation
Utilisation actuelle : agricole (bétail + habitation)
Intérêt patrimonial : -
Particularités : extensions réalisées en rupture avec l'architecture d'origine

n° d'inventaire : III-F-21



Vue générale

Lieu-dit : La Perdrix de Maubec
 (sur IGN = La Perdrix)
 Altitude : 1 724 m
 GPS : N 45° 20' 342
 E 6° 28' 194

Cadastre : Section Y
n° 48

Accès : piste agricole

Localisation sur 25 000 IGN





Façade OUEST



Façade NORD



Façade EST



Façade SUD



État : bâtiment affecté par des transformations importantes (extension, ouvertures).
 Toiture = bac acier
Date prise de vue : 05.08.2015
Destination d'origine : grange + bétail + habitation
Utilisation actuelle : habitation
Intérêt patrimonial : -
Particularités : l'agencement de la maçonnerie des murs laisse penser à une reconstruction ancienne (?).

n° d'inventaire : III-F-22



Vue générale

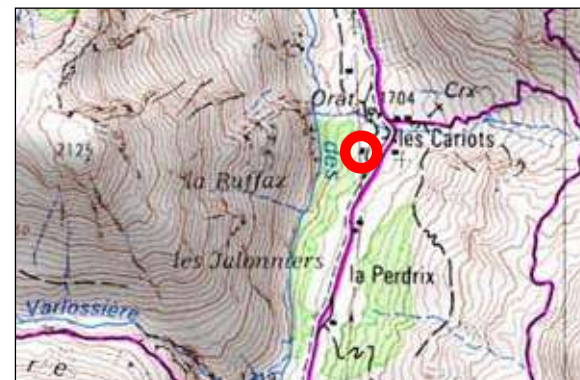
Lieu-dit : Les Cariots

Altitude : 1 702 m
GPS : N 45° 20' 450
 E 6° 28' 219

Cadastre : Section Y n° 35

Accès : piste agricole

Localisation sur 25 000 IGN





Façade OUEST



Façade NORD



Façade EST



Façade SUD



État : bâtiment fait l'objet d'une reconstruction totale.
 Toiture = tôle ondulée
Date prise de vue : 05.08.2015
Destination d'origine : -
Utilisation actuelle : -
Intérêt patrimonial : -
Particularités : un très bel arbre jouxte le bâtiment.

n° d'inventaire : **III-F-23**



Vue générale

Lieu-dit : **Perdrix de Maubec**
 (sur IGN = Les Cariots)
Altitude : 1 724 m
GPS : N 45° 20' 44"
 E 6° 28' 271"

Cadastre : Section Y
(sur) n° 543

Accès : pédestre

Localisation sur 25 000 IGN





Façade OUEST



Façade NORD



Façade EST



Façade SUD



État : bâtiment conservé pour l'essentiel dans son état d'origine (extension, bardage en façade Nord, etc.).

Toiture = bac acier

Date prise de vue : 05.08.2015

Destination d'origine : bétail + habitation

Utilisation actuelle : habitation

Intérêt patrimonial : remarquable

Particularités : une inscription gravée sur une pierre de la façade Ouest, indique la date de 1885.

n° d'inventaire : III-F-24



Vue générale

Lieu-dit : Les Cariots

Altitude : 1 718 m

GPS : N 45° 20' 495

E 6° 28' 277

Cadastre : Section Y
n° 50 et 51

Accès : pedestre

Localisation sur 25 000 IGN





Façade OUEST



Façade NORD



Façade EST



Façade SUD



État : bâtiment conservé pour l'essentiel dans son état d'origine.

Toiture = tôle ondulée

Date prise de vue : 05.09.2015

Destination d'origine : grange + bétail + habitation

Utilisation actuelle : habitation

Intérêt patrimonial : remarquable

Particularités : bel enduit "grilla" et belle porte voûtée.

n° d'inventaire : **III-F-25**



Vue générale

Lieu-dit : **Les Cariots**

Altitude : 1 727 m

GPS : N 45° 20' 492

E 6° 28' 297

Cadastre : Section Y
(sur) n° 7 et 9

Accès : pédestre

Localisation sur 25 000 IGN





Façade OUEST



Façade NORD



Façade EST



Façade SUD



État : bâtiment conservé pour l'essentiel dans son état d'origine.

Toiture = tôle ondulée

Date prise de vue : 05.09.2015

Destination d'origine : garde-lait

Utilisation actuelle : annexe habitation voisine

Intérêt patrimonial : remarquable

Particularités : partie d'enduit "grilla" (un peu inhabituel sur un petit bâtiment de ce type).

n° d'inventaire : **III-F-26**



Vue générale

Lieu-dit : Les Cariots

Altitude : 1 729 m

GPS : N 45° 20' 485

E 6° 28' 306

Cadastre : Section Y
(sur) n° 7

Accès : pédestre

Localisation sur 25 000 IGN





Façade OUEST



Façade NORD



Façade EST



Façade SUD

n° d'inventaire : **III-F-27**



Vue générale

Lieu-dit : **Les Cariots**

Altitude : 1 706 m
GPS : N 45° 20' 50"
E 6° 28' 24"

Cadastre : Section Y
(sur) n° 11

Accès : pédestre

Localisation sur 25 000 IGN



État : bâtiment ayant fait l'objet d'une restauration récente.

Toiture = lauze.

Date prise de vue : 05.09.2015

Destination d'origine : oratoire

Utilisation actuelle : -

Intérêt patrimonial : remarquable

Particularités : signes d'une "dévotion" toujours pratiquée; bâtiment daté de 1882 (?).



Façade OUEST



Façade NORD



Façade EST



Façade SUD



État : bâtiment ayant fait l'objet d'une reconstruction (totale ou partielle).
 Toiture = bac acier
Date prise de vue : 05.09.2015
Destination d'origine : -
Utilisation actuelle : habitation
Intérêt patrimonial : -
Particularités : à coté du bâtiment, un bassin en pierre porte la date de 1809.

n° d'inventaire : III-F-28



Vue générale

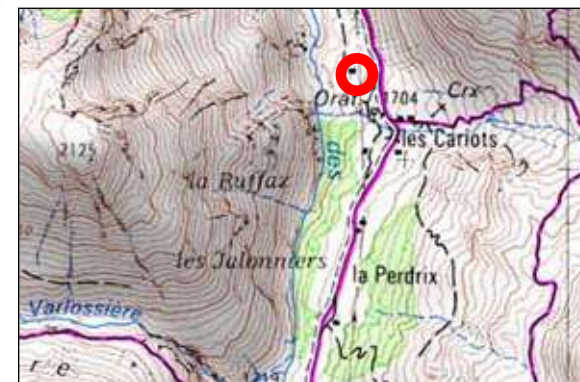
Lieu-dit : Les Cariots

Altitude : 1 680 m
GPS : N 45° 20' 55"
 E 6° 28' 184"

Cadastre : Section Y
n° 53

Accès : piste agricole

Localisation sur 25 000 IGN





Façade OUEST



Façade NORD



Façade EST



Façade SUD



État : bâtiment conservé pour l'essentiel dans son état d'origine.

Toiture = bac acier

Date prise de vue : 28.07.2015

Destination d'origine : grange + bétail + habitation

Utilisation actuelle : agricole (bétail + habitation)

Intérêt patrimonial : remarquable

Particularités : un petit bâtiment ("bouitte" ou garde-lait ?) juxte le bâtiment.

n° d'inventaire : III-F-29



Vue générale

Lieu-dit : La Chaudane
(sur IGN = La Chaudanne)

Altitude : 1 667 m

GPS : N 45° 20' 897

E 6° 28' 134

Cadastre : Section Y
n° 48

Accès : piste agricole

Localisation sur 25 000 IGN





Façade OUEST



Façade NORD



Façade EST



Façade SUD



État : bâtiment ayant fait l'objet d'une réhabilitation soignée (avec reconstruction partielle en façade Sud ?).

Toiture = tôle prélaquée

Date prise de vue : 05.09.2015

Destination d'origine : maison de village

Utilisation actuelle : habitation

Intérêt patrimonial : remarquable

Particularités : une des "maisons de village" qui témoigne bien de la complexité historique de ce bâti ancien.

n° d'inventaire : **III-F-30**



Vue générale

Lieu-dit : **Gittamelon**

Altitude : 1 676 m

GPS : N 45° 21' 035

E 6° 28' 089

Cadastre : Section Y
(sur) n° 15

Accès : route communale

Localisation sur 25 000 IGN





Façade OUEST



Façade NORD



Façade EST



Façade SUD



État : bâtiment conservé pour l'essentiel dans son état d'origine (extension ancienne sur la façade Est ?).
Toiture = tôle ondulée et prélaquée
Date prise de vue : 05.08.2015
Destination d'origine : maison de village
Utilisation actuelle : habitation
Intérêt patrimonial : remarquable
Particularités : très bel enduit "grilla" conservé dans sa totalité sur la partie "ancienne" du bâtiment.

n° d'inventaire : III-F-31



Vue générale

Lieu-dit : Gittamelon

Altitude : 1 675 m
GPS : N 45° 21' 038
 E 6° 28' 078

Cadastre : Section Y (sur) n° 15

Accès : route communale

Localisation sur 25 000 IGN





Façade OUEST



Façade NORTH



Façade EST



Façade SOUTH



État : bâtiment affecté par d'importantes (anciennes ?) transformations (extensions, bardage bois, etc.).

Toiture = bac acier.

Date prise de vue : 05.08.2015

Destination d'origine : maison de village

Utilisation actuelle : habitation

Intérêt patrimonial : remarquable

Particularités : bel enduit "grilla" conservé sur la partie amont du bâtiment (en mitoyenneté ?).

n° d'inventaire : III-F-32



Vue générale

Lieu-dit : Gittamelon

Altitude : 1 675 m

GPS : N 45° 21' 046

E 6° 28' 072

Cadastre : Section Y

n° 44 et 45

Accès : route communale

Localisation sur 25 000 IGN





Façade OUEST



Façade NORD



Façade EST



Façade SUD



État : bâtiment, un peu rudimentaire, conservé pour l'essentiel dans son état d'origine.

Toiture = tôle ondulée

Date prise de vue : 05.08.2015

Destination d'origine : annexe habitation voisine

Utilisation actuelle : annexe habitation

Intérêt patrimonial : oui

Particularités : petit bâtiment dont la volumétrie (toit à un pan) témoigne de la complexité historique du bâti.

n° d'inventaire : III-F-33



Vue générale

Lieu-dit : Gittamelon

Altitude : 1 674 m

GPS : N 45° 21' 054

E 6° 28' 074

Cadastre : Section Y
n° 43

Accès : route communale

Localisation sur 25 000 IGN





Façade OUEST



Façade NORD



Façade EST



Façade SUD



État : bâtiment conservé pour l'essentiel dans son état d'origine, mais avec enduit ciment sur partie aval.
 Toiture = bac acier
Date prise de vue : 05.08.2015
Destination d'origine : maison de village
Utilisation actuelle : habitation (pour partie aval)
Intérêt patrimonial : remarquable
Particularités : très belle porte voûtée en façade Sud (partie amont non enduite au ciment).

n° d'inventaire : **III-F-34**



Vue générale

Lieu-dit : **Gittamelon**

Altitude : 1 678 m
GPS : N 45° 21' 047
 E 6° 28' 086

Cadastre : Section Y
 n° 17 et 18

Accès : route communale

Localisation sur 25 000 IGN





Façade OUEST



Façade NORTH



Façade EAST



Façade SOUTH



État : bâtiment conservé pour l'essentiel dans son état d'origine (partie de la façade Ouest enduite ciment).
 Toiture = lauze et tôle ondulée
Date prise de vue : 05.09.2015
Destination d'origine : maison de village
Utilisation actuelle : habitation
Intérêt patrimonial : remarquable
Particularités : bâtiment témoignant de la complexité foncière et architecturale du bâti de village.

n° d'inventaire : III-F-35



Vue générale

Lieu-dit : Gittamelon

Altitude : 1 671 m
GPS : N 45° 21' 042
 E 6° 28' 099

Cadastre : Section Y
 n° 19 et 20

Accès : route communale

Localisation sur 25 000 IGN





Façade OUEST



Façade NORD



Façade EST



Façade SUD



État : bâtiment ayant été affecté par des transformations récentes (extension et création d'ouvertures).
 Toiture = bac acier et tôle ondulée
Date prise de vue : 05.09.2015
Destination d'origine : maison de village
Utilisation actuelle : habitation
Intérêt patrimonial : remarquable
Particularités : grand bâtiment montrant la complexité historique du bâti de village.

n° d'inventaire : **III-F-36**



Vue générale

Lieu-dit : **Gittamelon**

Altitude : 1 678 m
GPS : N 45° 21' 053
 E 6° 28' 089

Cadastre : Section Y
 n° 3 et 32

Accès : route communale

Localisation sur 25 000 IGN





Façade OUEST



Façade NORD



Façade EST



Façade SUD



État : bâtiment ayant, pour l'essentiel, conservé son état d'origine, malgré son changement de destination. Toiture = tôle ondulée

Date prise de vue : 28.07.2015

Destination d'origine : maison de village

Utilisation actuelle : gîte d'étape

Intérêt patrimonial : remarquable

Particularités : le bâtiment a été conservé dans un état patrimonial très soigné ; belle calade de l'entrée Nord.

n° d'inventaire : III-F-37



Vue générale

Lieu-dit : Gittamelon

Altitude : 1 675 m

GPS : N 45° 21' 058

E 6° 28' 078

Cadastre : Section Y
n° 34

Accès : route communale

Localisation sur 25 000 IGN





Façade OUEST



Façade NORD



Façade EST



Façade SUD



État : bâtiment conservé pour l'essentiel dans son état d'origine.

Toiture = tôle prélaquée

Date prise de vue : 05.09.2015

Destination d'origine : maison de village

Utilisation actuelle : habitation

Intérêt patrimonial : remarquable

Particularités : remarquable état de conservation de ce petit bâtiment exceptionnel.

n° d'inventaire : **III-F-38**



Vue générale

Lieu-dit : **Gittamelon**

Altitude : 1 675 m

GPS : N 45° 21' 06"

E 6° 28' 07"

Cadastre : Section Y
n° 36

Accès : route communale

Localisation sur 25 000 IGN





Façade OUEST



Façade NORTH



Façade EST



Façade SOUTH



État : bâtiment ayant fait l'objet d'une restauration récente.

Toiture = bac acier

Date prise de vue : 05.09.2015

Destination d'origine : chapelle du hameau

Utilisation actuelle : chapelle

Intérêt patrimonial : remarquable

Particularités : chapelle de Sainte Brigitte ; très beau clocheton ouvragé avec sa cloche.

n° d'inventaire : III-F-39



Vue générale

Lieu-dit : Gittamelon

Altitude : 1 675 m

GPS : N 45° 21' 070

E 6° 28' 080

Cadastre : Section Y
n° 37

Accès : route communale

Localisation sur 25 000 IGN





Façade OUEST



Façade NORD



Façade EST



Façade SUD



État : bâtiment affecté par différentes transformations (enduit ciment en façade Sud, couverture, etc.).
 Toiture = tôle prélaquée
Date prise de vue : 05.09.2015
Destination d'origine : maison de village
Utilisation actuelle : néant
Intérêt patrimonial : remarquable
Particularités : enduit "grilla" conservé sur façade Ouest et Nord ; garde-lait attenant.

n° d'inventaire : **III-F-40**



Vue générale

Lieu-dit : **Gittamelon**

Altitude : 1 671 m
GPS : N 45° 21' 062
 E 6° 28' 033

Cadastre : Section Y
n° 64

Accès : route communale

Localisation sur 25 000 IGN





Façade OUEST



Façade NORD



Façade EST



Façade SUD



État : bâtiment conservé pour l'essentiel dans son état d'origine (enduit ciment à l'aval et extension à l'amont).
 Toiture = lauze, tôle ondulée et tôle prélaquée.
Date prise de vue : 05.09.2015
Destination d'origine : maison de village
Utilisation actuelle : habitation
Intérêt patrimonial : remarquable
Particularités : garde-lait attenant et linteaux de porte et d'une fenêtre en façade Sud.

n° d'inventaire : III-F-41



Vue générale

Lieu-dit : Gittamelon

Altitude : 1 674 m
GPS : N 45° 21' 057
 E 6° 28' 045

Cadastre : Section Y
 n° 150 et 151

Accès : route communale

Localisation sur 25 000 IGN





Façade OUEST



Façade NORD



Façade EST



Façade SUD



État : bâtiment conservé pour l'essentiel dans son état d'origine.

Toiture = tôle prélaquée

Date prise de vue : 05.09.2015

Destination d'origine : maison de village (avec partie aval détruite?)

Utilisation actuelle : habitation

Intérêt patrimonial : remarquable

Particularités : très bel arbre à proximité.

n° d'inventaire : **III-F-42**



Vue générale

Lieu-dit : **Gittamelon**

Altitude : 1 672 m

GPS : N 45° 21' 068

E 6° 28' 043

Cadastre : Section Y
n° 41

Accès : route communale

Localisation sur 25 000 IGN





Façade OUEST



Façade NORD



Façade EST



Façade SUD



État : bâtiment conservé pour l'essentiel dans son état d'origine.

Toiture = tôle ondulée

Date prise de vue : 05.09.2015

Destination d'origine : grange à foin

Utilisation actuelle : -

Intérêt patrimonial : remarquable

Particularités : isolement de ce bâtiment soulignant sa fonction de simple stockage de fourrage.

n° d'inventaire : **III-F-43**



Vue générale

Lieu-dit : **Gittamelon**

Altitude : 1 711 m

GPS : N 45° 21' 330

E 6° 28' 107

Cadastre : Section Y
(sur) n° 10

Accès : route communale

Localisation sur 25 000 IGN





Façade OUEST



Façade NORD



Façade EST



Façade SUD



État : bâtiment conservé pour l'essentiel dans son état d'origine (charpente, couverture et terrain modifiés).
 Toiture = tôle prélaquée
Date prise de vue : 06.09.2015
Destination d'origine : maison de village
Utilisation actuelle : habitation
Intérêt patrimonial : oui
Particularités : partie d'enduit "grilla" témoignant de l'ancienneté du bâtiment.

n° d'inventaire : III-F-44



Vue générale

Lieu-dit : Les Priots

Altitude : 1 574 m
GPS : N 45° 21' 646
 E 6° 27' 878

Cadastre : Section Y
n° 103

Accès : route communale

Localisation sur 25 000 IGN





Façade OUEST



Façade NORD



Façade EST



Façade SUD



État : bâtiment ayant du faire l'objet d'une reconstruction totale ou partielle (?).

Toiture = tôle ondulée

Date prise de vue : 06.09.2015

Destination d'origine : -

Utilisation actuelle : habitation

Intérêt patrimonial : -

Particularités : -

n° d'inventaire : **III-F-45**



Vue générale

Lieu-dit : Les Priots

Altitude : 1 573 m

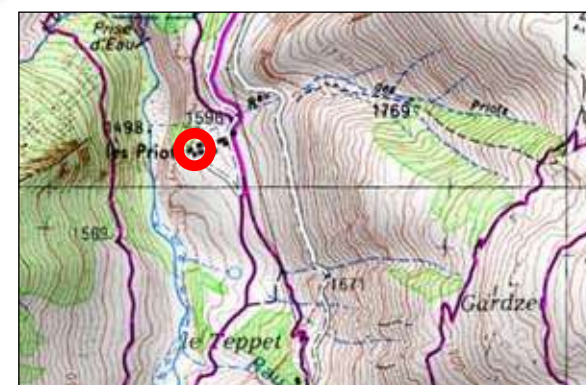
GPS : N 45° 21' 644

E 6° 27' 887

Cadastre : Section Y
n° 51

Accès : route communale

Localisation sur 25 000 IGN





Façade OUEST



Façade NORD



Façade EST



Façade SUD



État : bâtiment conservé dans son état d'origine, mais en voie de dégradation.

Toiture = lauze et tôle ondulée.

Date prise de vue : 06.09.2015

Destination d'origine : maison de village

Utilisation actuelle : néant

Intérêt patrimonial : remarquable

Particularités : témoignage architectural de qualité.

n° d'inventaire : **III-F-46**



Vue générale

Lieu-dit : Les Priots

Altitude : 1 578 m

GPS : N 45° 21' 648

E 6° 27' 900

Cadastre : Section Y
n° 54

Accès : route communale

Localisation sur 25 000 IGN





Façade OUEST



Façade NORD



Façade EST



Façade SUD



État : bâtiment conservé pour l'essentiel dans son état d'origine (mais partie aval démolie, suite à ruine).
 Toiture = lauze et tôle ondulée.
Date prise de vue : 06.09.2015
Destination d'origine : maison de village
Utilisation actuelle : habitation
Intérêt patrimonial : remarquable
Particularités : très beau linteau de porte et belle porte de grange en façade Sud ; enduit "grilla" façade Est.

n° d'inventaire : III-F-47



Vue générale

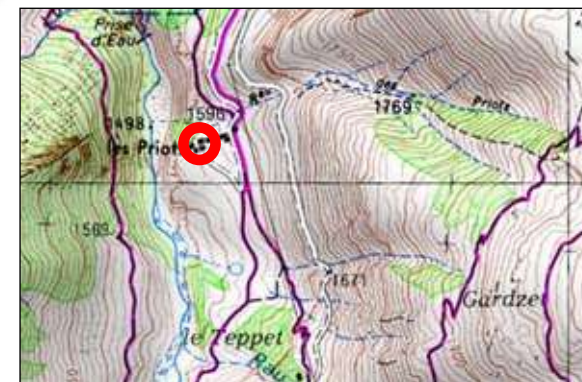
Lieu-dit : Les Priots

Altitude : 1 579 m
GPS : N 45° 21' 652
E 6° 27' 897

Cadastre : Section Y
n° 56

Accès : route communale

Localisation sur 25 000 IGN





Façade OUEST



Façade NORD



Façade EST



Façade SUD



État : bâtiment de construction (ou reconstruction complète) récente.

Toiture = tôle prélaquée

Date prise de vue : 06.09.2015

Destination d'origine : -

Utilisation actuelle : habitation

Intérêt patrimonial : -

Particularités : -

n° d'inventaire : **III-F-48**



Vue générale

Lieu-dit : Les Priots

Altitude : 1 580 m

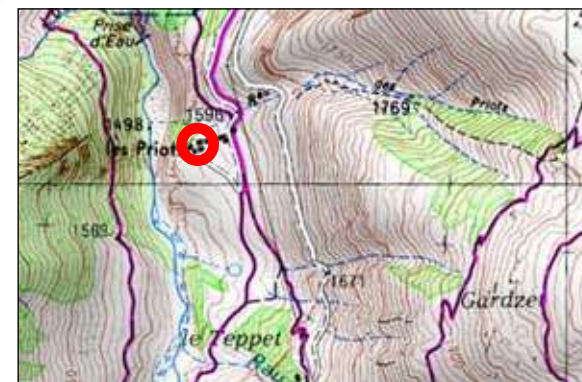
GPS : N 45° 21' 638

E 6° 27' 916

Cadastre : Section Y
n° 58

Accès : route communale

Localisation sur 25 000 IGN





Façade OUEST



Façade NORD



Façade EST



Façade SUD



État : bâtiment conservé pour l'essentiel dans son état d'origine.

Toiture = tôle ondulée

Date prise de vue : 06.09.2015

Destination d'origine : maison de village

Utilisation actuelle : néant (?)

Intérêt patrimonial : remarquable

Particularités : belle intégration du bâtiment au terrain naturel.

n° d'inventaire : **III-F-49**



Vue générale

Lieu-dit : **Les Priots**

Altitude : 1 575 m

GPS : N 45° 21' 655

E 6° 27' 907

Cadastre : Section Y
(sur) n° 56

Accès : route communale

Localisation sur 25 000 IGN





Façade OUEST



Façade NORD



Façade EST



Façade SUD



État : bâtiment affecté par différentes transformations en façade Sud (terrasses, enduit ciment, etc.).
 Toiture = tôle prélaquée (une partie en lauze)
Date prise de vue : 06.09.2015
Destination d'origine : maison de village
Utilisation actuelle : habitation
Intérêt patrimonial : oui
Particularités : les modifications ont affecté la grande qualité de ce gros bâtiment du hameau.

n° d'inventaire : **III-F-50**



Vue générale

Lieu-dit : Les Priots

Altitude : 1 580 m
GPS : N 45° 21' 644
 E 6° 27' 921

Cadastre : Section Y
(sur) n° 59 et 60

Accès : route communale

Localisation sur 25 000 IGN





Façade OUEST



Façade NORD



Façade EST



Façade SUD



État : bâtiment ayant été affecté par la construction d'une grande terrasse bois en façade Sud.

Toiture = tôle prélaquée

Date prise de vue : 06.09.2015

Destination d'origine : maison de village

Utilisation actuelle : habitation

Intérêt patrimonial : oui

Particularités : bâtiment en bord de route très visible.

n° d'inventaire : **III-F-51**



Vue générale

Lieu-dit : Les Priots

Altitude : 1 587 m

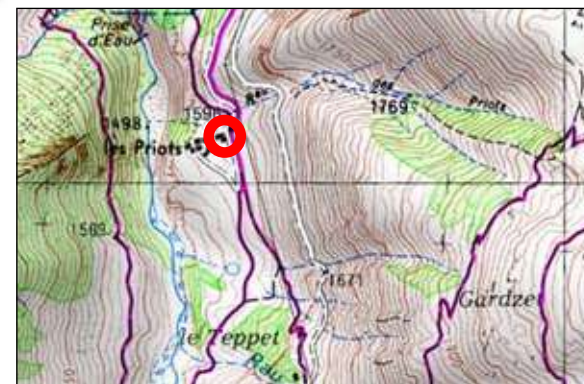
GPS : N 45° 21' 659

E 6° 27' 952

Cadastre : Section Y
(sur) n° 62

Accès : route communale

Localisation sur 25 000 IGN





Façade OUEST



Façade NORD



Façade EST



Façade SUD



État : bâtiment conservé pour l'essentiel dans son état d'origine (mais balcon béton sur façade Sud).

Toiture = lauze et bac acier sur appentis Est.

Date prise de vue : 06.09.2015

Destination d'origine : maison de village

Utilisation actuelle : agricole

Intérêt patrimonial : remarquable

Particularités : appentis récent construit à l'amont du bâtiment ; très belle souche de cheminée.

n° d'inventaire : **III-F-52**



Vue générale

Lieu-dit : Les Priots

Altitude : 1 599 m

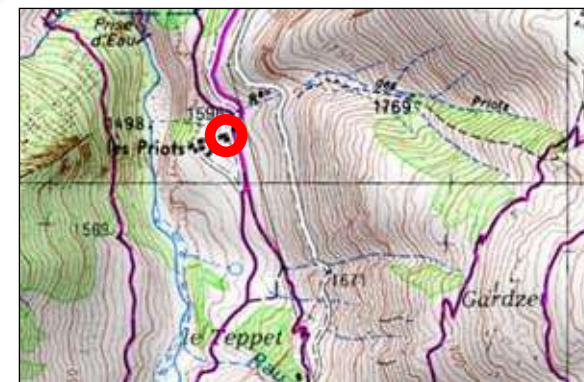
GPS : N 45° 21' 673

E 6° 27' 953

Cadastre : Section Y
n° 69

Accès : route communale

Localisation sur 25 000 IGN





Façade OUEST



Façade NORD



Façade EST



Façade SUD



État : bâtiment conservé pour l'essentiel dans son état d'origine.

Toiture = lauze et tôle ondulée pour partie aval.

Date prise de vue : 06.09.2015

Destination d'origine : maison de village

Utilisation actuelle : habitation

Intérêt patrimonial : remarquable

Particularités : témoignage bien conservé de la complexité historique du bâti de village.

n° d'inventaire : **III-F-53**



Vue générale

Lieu-dit : Les Priots

Altitude : 1 587 m

GPS : N 45° 21' 659

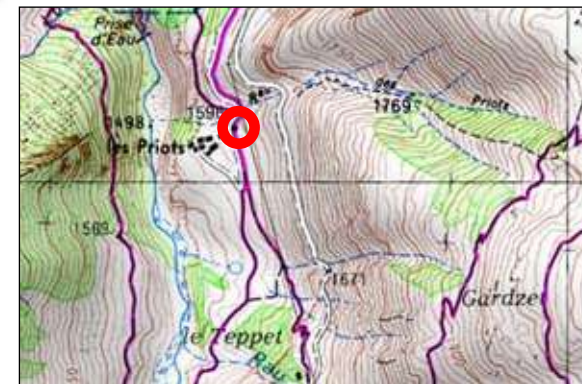
E 6° 27' 936

Cadastre : Section Y

n° 66 et 67

Accès : route communale

Localisation sur 25 000 IGN





Façade OUEST



Façade NORD



Façade EST



Façade SUD



État : ruine dont l'état de conservation permet encore de restituer la volumétrie du bâtiment d'origine.

Toiture = -

Date prise de vue : 06.09.2015

Destination d'origine : -

Utilisation actuelle : -

Intérêt patrimonial : histoire et archéologie

Particularités : un des nombreux bâtiments de ce hameau "abandonné" à la ruine.

n° d'inventaire : **III-F-54**



Vue générale

Lieu-dit : Planlebon

Altitude : 1 416 m

GPS : N 45° 22' 206

E 6° 28' 034

Cadastre : Section X
n° 1341

Accès : pédestre

Localisation sur 25 000 IGN





Façade OUEST



Façade NORD



Façade EST



Façade SUD



État : bâtiment ayant fait l'objet d'une restauration récente.

Toiture = bac acier

Date prise de vue : 06.09.2015

Destination d'origine : chapelle du hameau

Utilisation actuelle : chapelle

Intérêt patrimonial : remarquable

Particularités : -

n° d'inventaire : **III-F-55**



Vue générale

Lieu-dit : Planlebon

Altitude : 1 417 m

GPS : N 45° 22' 211

E 6° 28' 035

Cadastre : Section X
n° 1343

Accès : pédestre

Localisation sur 25 000 IGN



n° d'inventaire : **III-F-56**



Façade OUEST



Façade NORD



Vue générale



Façade EST



Façade SUD

Lieu-dit : **Planlebon**

Altitude : 1 413 m
GPS : N 45° 22' 214
E 6° 28' 036

Cadastre : Section X
n° 1327

Accès : pédestre

Localisation sur 25 000 IGN



État : ruine dont la conservation permet encore de restituer volumétrie et ouvertures du bâtiment d'origine.
Toiture = -

Date prise de vue : 06.09.2015

Destination d'origine : -

Utilisation actuelle : -

Intérêt patrimonial : histoire et archéologie

Particularités : un des nombreux bâtiments de ce hameau "abandonné" à la ruine.

n° d'inventaire : **III-F-57**



Façade OUEST



Façade NORD



Façade EST



Façade SUD



Vue générale

Lieu-dit : Planlebon

Altitude : 1 412 m
GPS : N 45° 22' 22
E 6° 28' 026

Cadastre : Section X
n° 1346 et 1347

Accès : pédestre

Localisation sur 25 000 IGN



État : ruine dont la conservation ne permet plus de restituer volumétrie et ouvertures du bâtiment d'origine.
Toiture = -

Date prise de vue : 06.09.2015

Destination d'origine : -

Utilisation actuelle : -

Intérêt patrimonial : histoire et archéologie

Particularités : un des nombreux bâtiments de ce hameau "abandonné" à la ruine.



Façade OUEST



Façade NORD



Façade EST



Façade SUD



État : ruine dont la conservation permet à peine de restituer volumétrie et ouvertures du bâtiment d'origine.
Toiture = -
Date prise de vue : 06.09.2015
Destination d'origine : -
Utilisation actuelle : -
Intérêt patrimonial : histoire et archéologie
Particularités : un des nombreux bâtiments de ce hameau "abandonné" à la ruine.

n° d'inventaire : **III-F-58**



Vue générale

Lieu-dit : Planlebon

Altitude : 1 417 m
GPS : N 45° 22' 22"
 E 6° 28' 014"

Cadastre : Section X
n° 1324 et 1325

Accès : pédestre

Localisation sur 25 000 IGN





Façade OUEST



Façade NORD



Façade EST



Façade SUD



État : ruine dont la conservation ne permet plus de restituer volumétrie et ouvertures du bâtiment d'origine.
Toiture = -

Date prise de vue : 06.09.2015

Destination d'origine : -

Utilisation actuelle : -

Intérêt patrimonial : histoire et archéologie

Particularités : un des nombreux bâtiments de ce hameau "abandonné" à la ruine.

n° d'inventaire : **III-F-59**



Vue générale

Lieu-dit : Planlebon

Altitude : 1 417 m

GPS : N 45° 22' 22"

E 6° 28' 014"

Cadastre : Section X
n° 1353 (?)

Accès : pédestre

Localisation sur 25 000 IGN



n° d'inventaire : **III-F-60**



Façade OUEST



Façade NORD



Vue générale



Façade EST



Façade SUD

Lieu-dit : **Planlebon**

Altitude : 1 417 m
GPS : N 45° 22' 22"
E 6° 28' 015"

Cadastre : Section X
n° -

Accès : pédestre

Localisation sur 25 000 IGN



État : ruine dont la conservation ne permet plus de restituer volumétrie et ouvertures du bâtiment d'origine.
Toiture = -

Date prise de vue : 06.09.2015

Destination d'origine : -

Utilisation actuelle : -

Intérêt patrimonial : histoire et archéologie

Particularités : un des nombreux bâtiments de ce hameau "abandonné" à la ruine.



Façade OUEST



Façade NORD



Façade EST



Façade SUD



État : bâtiment dont les murs sont encore debout mais la toiture en grande partie effondrée.

Toiture = -

Date prise de vue : 06.09.2015

Destination d'origine : -

Utilisation actuelle : -

Intérêt patrimonial : histoire et archéologie

Particularités : un des trois bâtiments encore debout dans ce hameau "abandonné" à la ruine.

n° d'inventaire : **III-F-61**



Vue générale

Lieu-dit : Planlebon

Altitude : 1 418 m

GPS : N 45° 22' 228

E 6° 28' 003

Cadastre : Section X
n° 1355

Accès : pédestre

Localisation sur 25 000 IGN





Façade OUEST



Façade NORD



Façade EST



Façade SUD



n° d'inventaire : **III-F-62**



Vue générale

Lieu-dit : Planlebon

Altitude : 1 420 m
GPS : N 45° 22' 230
E 6° 28' 001

Cadastre : Section X
n° 1321 et 1323

Accès : pédestre

Localisation sur 25 000 IGN



État : ruine dont la conservation ne permet plus de restituer volumétrie et ouvertures du bâtiment d'origine.
Toiture = -

Date prise de vue : 06.09.2015

Destination d'origine : -

Utilisation actuelle : -

Intérêt patrimonial : histoire et archéologie

Particularités : un des nombreux bâtiments de ce hameau "abandonné" à la ruine.



Façade OUEST



Façade NORD



Façade EST



Façade SUD



État : ruine dont la conservation ne permet plus de restituer volumétrie et ouvertures du bâtiment d'origine.
Toiture = -
Date prise de vue : 06.09.2015
Destination d'origine : -
Utilisation actuelle : -
Intérêt patrimonial : histoire et archéologie
Particularités : un des nombreux bâtiments de ce hameau "abandonné" à la ruine.

n° d'inventaire : III-F-63



Vue générale

Lieu-dit : Planlebon

Altitude : 1 419 m
GPS : N 45° 22' 235
E 6° 27' 998

Cadastre : Section X
n°-

Accès : pédestre

Localisation sur 25 000 IGN





Façade OUEST



Façade NORD



Façade EST



Façade SUD



État : ruine dont la conservation ne permet plus de restituer volumétrie et ouvertures du bâtiment d'origine.
Toiture = -
Date prise de vue : 06.09.2015
Destination d'origine : -
Utilisation actuelle : -
Intérêt patrimonial : histoire et archéologie
Particularités : un des nombreux bâtiments de ce hameau "abandonné" à la ruine.

n° d'inventaire : III-F-64



Vue générale

Lieu-dit : Planlebon

Altitude : 1 420 m
GPS : N 45° 22' 234
 E 6° 27' 989

Cadastré : Section X
n° 1357

Accès : pédestre

Localisation sur 25 000 IGN





Façade OUEST



Façade NORD



Façade EST



Façade SUD



État : ruine dont la conservation permet à peine de restituer volumétrie et ouvertures du bâtiment d'origine.
Toiture = -
Date prise de vue : 06.09.2015
Destination d'origine : -
Utilisation actuelle : -
Intérêt patrimonial : histoire et archéologie
Particularités : un des nombreux bâtiments de ce hameau "abandonné" à la ruine.

n° d'inventaire : III-F-65



Vue générale

Lieu-dit : Planlebon

Altitude : 1 425 m
GPS : N 45° 22' 224
 E 6° 27' 982

Cadastre : Section X
n° 1313

Accès : pédestre

Localisation sur 25 000 IGN





Façade OUEST



Façade NORD



Façade EST



Façade SUD



État : bâtiment conservé pour l'essentiel dans son état d'origine.

Toiture = tôle ondulée

Date prise de vue : 06.09.2015

Destination d'origine : -

Utilisation actuelle : refuge de montagne ouvert

Intérêt patrimonial : remarquable

Particularités : seul bâtiment (mise à part la chapelle) encore en état dans le hameau.

n° d'inventaire : **III-F-66**



Vue générale

Lieu-dit : Planlebon

Altitude : 1 421 m

GPS : N 45° 22' 22"

E 6° 27' 982

Cadastre : Section X
n° 1358

Accès : pédestre

Localisation sur 25 000 IGN





Façade OUEST



Façade NORD



Façade EST



Façade SUD



État : ruine dont la conservation ne permet plus de restituer volumétrie et ouvertures du bâtiment d'origine.
Toiture = -
Date prise de vue : 06.09.2015
Destination d'origine : -
Utilisation actuelle : -
Intérêt patrimonial : histoire et archéologie
Particularités : un des nombreux bâtiments de ce hameau "abandonné" à la ruine.

n° d'inventaire : **III-F-67**



Vue générale

Lieu-dit : Planlebon

Altitude : 1 425 m
GPS : N 45° 22' 224
 E 6° 27' 976

Cadastre : Section X
n° 1360

Accès : pédestre

Localisation sur 25 000 IGN





Façade OUEST



Façade NORD



Façade EST



Façade SUD



État : dégradations de la toiture risquant de conduire à la ruine du bâtiment, non entretenu. Toiture = lauze.

Date prise de vue : 28.07.2015

Destination d'origine : grange à foin + fabrication + bétail + habitation

Utilisation actuelle : néant

Intérêt patrimonial : remarquable

Particularités : Une extension rajoutée à l'amont après 1887. Deux "gardes-lait" et grand "parc" à proximité.

n° d'inventaire : **III-F-68**



Vue générale

Lieu-dit : Planlebon

Altitude : 1 427 m

GPS : N 45° 22' 231

E 6° 27' 978

Cadastre : Section X
n° -

Accès : pédestre

Localisation sur 25 000 IGN



*Inventaire du bâti d'alpage
Commune de Saint-Martin-de-Belleville*



*Olivier Pasquet
Octobre 2015*

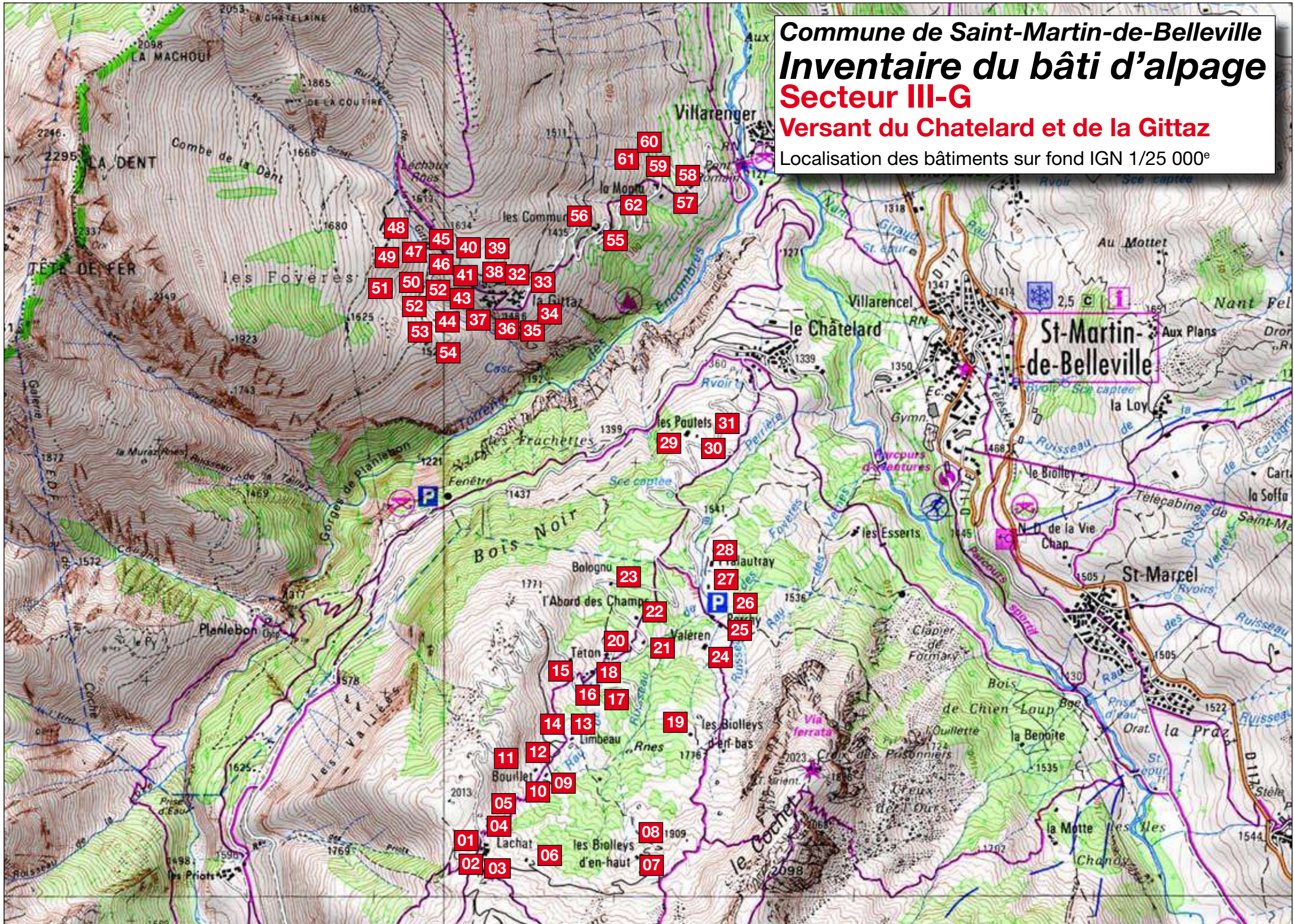
Secteur III-G
Versants du Chatelard et de la Gittaz

Fiches 01 à 63

Commune de Saint-Martin-de-Belleville Inventaire du bâti d'alpage Secteur III-G

Versant du Chatelard et de la Gittaz

Localisation des bâtiments sur fond IGN 1/25 000^e





Façade OUEST



Façade NORD



Façade EST



Façade SUD



État : bâtiment affecté par d'importantes transformations (extension, terrasse, etc.).

Toiture = lauze.

Date prise de vue : 06.09.2015

Destination d'origine : grange + bétail + habitation

Utilisation actuelle : habitation

Intérêt patrimonial : remarquable

Particularités : gros bâtiment à une altitude élevée.

n° d'inventaire : **III-G-01**



Vue générale

Lieu-dit : Lachat

Altitude : 1 997 m

GPS : N 45° 21' 703

E 6° 28' 720

Cadastre : Section S
n° 31 et 32

Accès : piste agricole

Localisation sur 25 000 IGN



n° d'inventaire : **III-G-02**



Façade OUEST



Façade NORD



Façade EST



Façade SUD



État : bâtiment conservé pour l'essentiel dans son état d'origine (extension cave sur façade Nord).
Toiture = tôle ondulée et bac acier
Date prise de vue : 06.09.2015
Destination d'origine : grange + bétail + habitation
Utilisation actuelle : habitation
Intérêt patrimonial : remarquable
Particularités : la partie aval du bâtiment (mitoyenneté?) est restée dans un strict état d'origine.



Vue générale

Lieu-dit : Lachat

Altitude : 1 993 m
GPS : N 45° 21' 698
E 6° 28' 741

Cadastre : Section S
n° 34 et 35

Accès : piste agricole

Localisation sur 25 000 IGN





Façade OUEST



Façade NORD



Façade EST



Façade SUD



État : bâtiment conservé dans son état d'origine (mise à part une partie du toit couvert de tôle ondulée).
 Toiture = lauze et tôle ondulée.
Date prise de vue : 06.09.2015
Destination d'origine : grange + bétail + habitation
Utilisation actuelle : habitation pour une part
Intérêt patrimonial : remarquable
Particularités : très belles portes (cave et grange) sur la façade Nord (partie aval).

n° d'inventaire : **III-G-03**



Vue générale

Lieu-dit : **Lachat**

Altitude : 1 993 m
GPS : N 45° 21' 693
 E 6° 28' 738

Cadastre : Section S
 (sur) n° 36

Accès : piste agricole

Localisation sur 25 000 IGN



n° d'inventaire : **III-G-04**



Façade OUEST



Façade NORD



Façade EST



Façade SUD



État : bâtiment ayant fait l'objet d'une reconstruction totale ou partielle et apports récents (balcon, terrasse).
Toiture = tôle prélaquée.

Date prise de vue : 06.09.2015

Destination d'origine : -

Utilisation actuelle : habitation

Intérêt patrimonial : oui

Particularités : le balcon (récent?) sur la façade Sud se démarque de l'usage local commun à cette altitude.



Vue générale

Lieu-dit : Lachat

Altitude : 1 995 m

GPS : N 45° 21' 705

E 6° 28' 744

Cadastre : Section S
n° 55 et 56

Accès : piste agricole

Localisation sur 25 000 IGN



n° d'inventaire : **III-G-05**



Façade OUEST



Façade NORD



Façade EST



Façade SUD



État : bâtiment affecté par d'importantes transformations (balcon, ouvertures, etc.).
Toiture = bac acier
Date prise de vue : 06.09.2015
Destination d'origine : grange + bétail + habitation
Utilisation actuelle : habitation
Intérêt patrimonial : oui
Particularités : la transformation des bâtiments n'affecte pas la cohérence globale de ce hameau d'alpage.



Vue générale

Lieu-dit : Lachat

Altitude : 1 996 m
GPS : N 45° 21' 712
E 6° 28' 739

Cadastre : Section S
n° 27

Accès : piste agricole

Localisation sur 25 000 IGN





Façade OUEST



Façade NORD



Façade EST



Façade SUD



État : bâtiment affecté par différentes modifications (extension, bardage, aménagement extérieur, etc.).
 Toiture = bac acier
Date prise de vue : 06.09.2015
Destination d'origine : - (? = plus vraiment lisible)
Utilisation actuelle : habitation
Intérêt patrimonial : -
Particularités : seule la partie basse de la maçonnerie paraît avoir été conservée dans son état d'origine.

n° d'inventaire : **III-G-06**



Vue générale

Lieu-dit : Lachat

Altitude : 1 962 m
GPS : N 45° 21' 68"
 E 6° 28' 86"

Cadastre : Section S
 (sur) n° 37

Accès : piste agricole

Localisation sur 25 000 IGN



n° d'inventaire : **III-G-07**



Façade OUEST



Façade NORD



Façade EST



Façade SUD



Vue générale

Lieu-dit : Les Biolays
(sur IGN : Les Biolleys-d'en-Haut)

Altitude : 1 900 m
GPS : N 45° 21' 680
E 6° 29' 214

Cadastre : Section S
n° 58
Accès : piste agricole

Localisation sur 25 000 IGN



État : bâtiment conservé dans son état d'origine (sauf WC extérieur et fenêtres de la façade Nord).

Toiture = lauze.

Date prise de vue : 6.09.2015

Destination d'origine : grange + bétail + habitation

Utilisation actuelle : habitation

Intérêt patrimonial : remarquable

Particularités : réhabilitation très respectueuse du bâtiment d'origine.

n° d'inventaire : **III-G-08**



Façade OUEST



Façade NORD



Façade EST



Façade SUD



Vue générale

Lieu-dit : Les Biolays
(sur IGN : Les Biolles-d'en-Haut)

Altitude : 1 900 m
GPS : N 45° 21' 685
E 6° 29' 226

Cadastre : Section S
n° 49
Accès : piste agricole

Localisation sur 25 000 IGN



État : bâtiment conservé pour l'essentiel dans son état d'origine.

Toiture = "grosse" lauze (d'importation).

Date prise de vue : 06.09.2015

Destination d'origine : grange + bétail + habitation

Utilisation actuelle : habitation

Intérêt patrimonial : remarquable

Particularités : réhabilitation très respectueuse du bâtiment d'origine, faisant une part à l'innovation.

n° d'inventaire : **III-G-09**



Façade OUEST



Façade NORD



Façade EST



Façade SUD



Vue générale

Lieu-dit : **Bouillet**

Altitude : 1 872 m
GPS : N 45° 21' 873
E 6° 28' 925

Cadastre : Section S
(sur) n° 14

Accès : piste agricole

Localisation sur 25 000 IGN



État : bâtiment ayant fait l'objet d'une reconstruction partielle (partie amont -Ouest-).
Toiture = tôle prélaquée
Date prise de vue : 06.09.2015
Destination d'origine : grange + bétail + habitation
Utilisation actuelle : habitation
Intérêt patrimonial : remarquable
Particularités : bâtiment sur lequel il est difficile de faire la part entre origine et reconstruction.



n° d'inventaire : **III-G-10**



Façade OUEST



Façade NORD



Façade EST



Façade SUD



Vue générale

Lieu-dit : **Bouillet**

Altitude : 1 870 m
GPS : N 45° 21' 871
E 6° 28' 920

Cadastre : Section S
(sur) n° 14

Accès : piste agricole

Localisation sur 25 000 IGN



État : petit bâtiment qui semble lui aussi avoir été pour partie reconstruit.

Toiture = lauze.

Date prise de vue : 06.09.2015

Destination d'origine : garde-lait

Utilisation actuelle : annexe de la maison voisine

Intérêt patrimonial : oui

Particularités : -

n° d'inventaire : **III-G-11**



Façade OUEST



Façade NORD



Façade EST



Façade SUD



Vue générale

Lieu-dit : **Bouillet**

Altitude : 1 868 m
GPS : N 45° 21' 885
E 6° 28' 900

Cadastre : Section S
(sur) n° 17

Accès : piste agricole

Localisation sur 25 000 IGN



État : bâtiment de construction relativement récente conservé strictement dans son état d'origine.

Toiture = lauze.

Date prise de vue : 06.09.2015

Destination d'origine : grange + bétail + habitation

Utilisation actuelle : (agricole?)

Intérêt patrimonial : remarquable

Particularités : très bel exemple de l'évolution du bâti d'alpage de la fin du 19^e siècle.

n° d'inventaire : **III-G-12**



Façade OUEST



Façade NORD



Vue générale



Façade EST



Façade SUD

Lieu-dit : **Bouillet**

Altitude : 1 865 m
GPS : N 45° 21' 889
E 6° 28' 908

Cadastre : Section S
(sur) n° 17

Accès : piste agricole

Localisation sur 25 000 IGN



État : bâtiment conservé dans son état d'origine.
Toiture = lauze.
Date prise de vue : 06.09.2015
Destination d'origine : garde-lait
Utilisation actuelle : néant
Intérêt patrimonial : remarquable
Particularités : bâtiment situé à proximité immédiate d'un point d'eau.





Façade OUEST



Façade NORTH



Façade EST



Façade SUD



État : ruine dont l'état de conservation permet de restituer volumétrie et ouvertures du bâtiment d'origine.
Toiture = -
Date prise de vue : 06.09.2015
Destination d'origine : -
Utilisation actuelle : -
Intérêt patrimonial : histoire et archéologie
Particularités : bâtiment de grande superficie à cette altitude.

n° d'inventaire : **III-G-13**



Vue générale

Lieu-dit : **Bouillet**

Altitude : 1 824 m
GPS : N 45° 21' 944
E 6° 29' 009

Cadastre : Section S
n° 5 et 6

Accès : piste agricole

Localisation sur 25 000 IGN



n° d'inventaire : **III-G-14**



Façade OUEST



Façade NORD



Vue générale



Façade EST



Façade SUD

Lieu-dit : **Bouillet**

Altitude : 1 821 m
GPS : N 45° 21' 951
E 6° 29' 006

Cadastre : Section S
(sur) n° 1

Accès : piste agricole

Localisation sur 25 000 IGN



État : bâtiment en cours de reconstruction.
Toiture = en travaux
Date prise de vue : 06.09.2015
Destination d'origine : grange + bétail + habitation
Utilisation actuelle : en travaux
Intérêt patrimonial : remarquable
Particularités : la reconstruction en cours semble devoir être faite dans le respect du bâtiment d'origine.

n° d'inventaire : **III-G-15**



Façade OUEST



Façade NORTH



Façade EST



Façade SOUTH



Vue générale

Lieu-dit : **Téton**

Altitude : 1 766 m
GPS : N 45° 22' 131
E 6° 29' 033

Cadastre : Section S
(sur) n° 48

Accès : piste agricole

Localisation sur 25 000 IGN



État : bâtiment de construction a priori "récente".
Toiture = lauze.
Date prise de vue : 11.09.2015
Destination d'origine : habitation
Utilisation actuelle : habitation
Intérêt patrimonial : -
Particularités : ce bâtiment ne figure pas sur le plan du cadastre de 1888.

n° d'inventaire : **III-G-16**



Façade OUEST



Façade NORTH



Façade EST



Façade SUD



État : bâtiment ayant fait l'objet d'une reconstruction "récente".

Toiture = tôle prélaquée

Date prise de vue : 11.09.2015

Destination d'origine : habitation

Utilisation actuelle : habitation

Intérêt patrimonial : -

Particularités : une inscription sur une partie de vieux mur en façade Sud indique la date de 1863.



Vue générale

Lieu-dit : **Téton**

Altitude : 1 751 m

GPS : N 45° 22' 093

E 6° 29' 055

Cadastre : Section S
n° 35 et 36

Accès : piste agricole

Localisation sur 25 000 IGN



n° d'inventaire : **III-G-17**



Façade OUEST



Façade NORTH



Vue générale



Façade EST



Façade SOUTH

Lieu-dit : **Téton**

Altitude : 1 746 m
GPS : N 45° 22' 094
E 6° 29' 063

Cadastre : Section S
n° 32

Accès : piste agricole

Localisation sur 25 000 IGN



État : bâtiment affecté par des transformations “récentes” (balcon, ouvertures, etc.).

Toiture = tôle prélaquée

Date prise de vue : 11.09.2015

Destination d'origine : bétail + habitation

Utilisation actuelle : habitation

Intérêt patrimonial : oui

Particularités : -



n° d'inventaire : **III-G-18**



Façade OUEST



Façade NORD



Vue générale



Façade EST



Façade SUD

Lieu-dit : **Téton**

Altitude : 1 737 m
GPS : N 45° 22' 104
E 6° 29' 082

Cadastre : Section S
n° 27, 28, 29 et 30

Accès : piste agricole

Localisation sur 25 000 IGN



État : grand bâtiment affecté par des transformations anciennes (extensions, etc.).

Toiture = tôle ondulée

Date prise de vue : 11.09.2015

Destination d'origine : grange + bétail + habitation

Utilisation actuelle : agricole (bétail + habitation)

Intérêt patrimonial : remarquable

Particularités : une inscription gravée sur une pierre de la façade Sud indique la date de 1867.



n° d'inventaire : **III-G-19**



Façade OUEST



Façade NORD



Façade EST



Façade SUD



Vue générale

Lieu-dit : Les Biolays d'en Bas

Altitude : 1 766 m
GPS : N 45° 21' 958
E 6° 29' 326

Cadastre : Section S
(sur) n° 5

Accès : pédestre

Localisation sur 25 000 IGN



État : ruine dont l'état de conservation permet encore de restituer volumétrie et ouvertures.

Toiture = -

Date prise de vue : 11.09.2015

Destination d'origine : -

Utilisation actuelle : -

Intérêt patrimonial : histoire et archéologie

Particularités : l'effondrement de la toiture est relativement récent.

n° d'inventaire : **III-G-20**



Façade OUEST



Façade NORTH



Façade EST



Façade SUD



État : bâtiment conservé pour l'essentiel dans son état d'origine (mais enduit ciment sur deux façades).

Toiture = tôle prélaquée

Date prise de vue : 11.09.2015

Destination d'origine : grange + bétail + habitation

Utilisation actuelle : agricole (?)

Intérêt patrimonial : remarquable

Particularités : Une extension rajoutée à l'amont après 1887. Deux "gardes-lait" et grand "parc" à proximité.



Vue générale

Lieu-dit : **Téton**

Altitude : 1 715 m

GPS : N 45° 22' 142

E 6° 29' 127

Cadastre : Section S
(sur) n° 51

Accès : piste agricole

Localisation sur 25 000 IGN





Façade OUEST



Façade NORTH



Façade EST



Façade SOUTH



État : bâtiment ayant fait l'objet d'une restauration strictement respectueuse de son état d'origine.

Toiture = lauze.

Date prise de vue : 11.09.2015

Destination d'origine : grange à foin

Utilisation actuelle : habitation

Intérêt patrimonial : remarquable

Particularités : remarquable exemple de changement de destination dans un bâtiment agricole existant.

n° d'inventaire : **III-G-21**



Vue générale

Lieu-dit : l'Abord des Champs

Altitude : 1 685 m

GPS : N 45° 22' 170

E 6° 29' 243

Cadastre : Section O
(sur) n° 54

Accès : piste agricole

Localisation sur 25 000 IGN





Façade OUEST



Façade NORD



Façade EST



Façade SUD



État : bâtiment conservé pour l'essentiel dans son état d'origine (avec réparations de sauvegarde).

Toiture = tôle prélaquée

Date prise de vue : 11.09.2015

Destination d'origine : grange + bétail + habitation

Utilisation actuelle : habitation

Intérêt patrimonial : remarquable

Particularités : un petit garde-lait avec toiture en-herbée est appuyé à la façade Est.

n° d'inventaire : **III-G-22**



Vue générale

Lieu-dit : **Bolognu**
(sur IGN : L'Abord des Champs)

Altitude : 1 677 m
GPS : N 45° 22' 22"
E 6° 29' 219"

Cadastre : Section S
(sur) n° 61
Accès : piste agricole

Localisation sur 25 000 IGN





Façade OUEST



Façade NORD



Façade EST



Façade SUD



État : bâtiment conservé pour l'essentiel dans son état d'origine.

Toiture = lauze et pour partie bac acier

Date prise de vue : 11.09.2015

Destination d'origine : grange + bétail + habitation

Utilisation actuelle : néant

Intérêt patrimonial : remarquable

Particularités : très bel exemple de construction intermédiaire entre alpage et village.

n° d'inventaire : **III-G-23**



Vue générale

Lieu-dit : Bolognu

Altitude : 1 649 m

GPS : N 45° 22' 305

E 6° 29' 130

Cadastre : Section S
n° 63

Accès : piste agricole

Localisation sur 25 000 IGN



n° d'inventaire : **III-G-24**



Façade OUEST



Façade NORTH



Façade EAST



Façade SOUTH



Vue générale

Lieu-dit : **Valeiren**
(sur IGN : Valéren)

Altitude : 1 633 m
GPS : N 45° 22' 15"
E 6° 29' 43"

Cadastre : Section S
(sur) n° 8
Accès : pédestre

Localisation sur 25 000 IGN



État : bâtiment conservé dans son état d'origine, mais avec la façade Ouest remontée en moellons.

Toiture = tôle prélaquée

Date prise de vue : 11.09.2015

Destination d'origine : grange + bétail + habitation

Utilisation actuelle : habitation

Intérêt patrimonial : remarquable

Particularités : bâtiment remarquable par sa hauteur et ses ouvertures (uniquement habitation?).

n° d'inventaire : **III-G-25**



Façade OUEST



Façade NORTH



Façade EST



Façade SOUTH



Vue générale

Lieu-dit : **Au Parchy**
(sur IGN : Parchy)

Altitude : 1 607 m
GPS : N 45° 22' 205
E 6° 29' 489

Cadastre : Section S
(sur) n° 16
Accès : piste agricole

Localisation sur 25 000 IGN



État : bâtiment affecté par d'importantes transformations (balcon, ouvertures, aménagement extérieur).

Toiture = tôle prélaquée

Date prise de vue : 11.09.2015

Destination d'origine : grange + bétail + habitation

Utilisation actuelle : habitation

Intérêt patrimonial : oui

Particularités : enduit "grilla" bien conservé sur l'ensemble des façades.



n° d'inventaire : **III-G-26**



Façade OUEST



Façade NORTH



Façade EST



Façade SOUTH



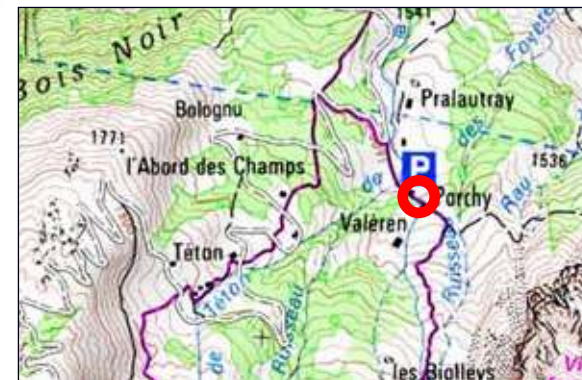
Vue générale

Lieu-dit : **Au Parchy**
(sur IGN : Parchy)

Altitude : 1 596 m
GPS : N 45° 22' 229
E 6° 29' 468

Cadastre : Section S
(sur) n° 15
Accès : piste agricole

Localisation sur 25 000 IGN



État : bâtiment conservé dans son état d'origine.
Toiture = lauze et tôle ondulée pour extension aval
Date prise de vue : 11.09.2015
Destination d'origine : grange à foin + fabrication + bétail + habitation
Utilisation actuelle : néant
Intérêt patrimonial : remarquable
Particularités : exemple intéressant d'une grange-écurie ayant fait l'objet d'une extension pour habitation.



n° d'inventaire : **III-G-27**



Façade OUEST



Façade NORD



Vue générale



Façade EST



Façade SUD

Lieu-dit : Pralautray

Altitude : 1 585 m
GPS : N 45° 22' 29"
E 6° 29' 45"

Cadastre : Section S
(sur) n° 13

Accès : pédestre

Localisation sur 25 000 IGN



État : bâtiment affecté par des transformations (enduit ciment, couverture, etc.).

Toiture = tôle prélaquée

Date prise de vue : 11.09.2015

Destination d'origine : grange + bétail + habitation

Utilisation actuelle : habitation

Intérêt patrimonial : oui

Particularités : -

n° d'inventaire : **III-G-28**



Façade OUEST



Façade NORD



Façade EST



Façade SUD



Vue générale

Lieu-dit : Pralautray

Altitude : 1 575 m
GPS : N 45° 22' 339
E 6° 29' 456

Cadastre : Section S
(sur) n° 1

Accès : pédestre

Localisation sur 25 000 IGN



État : bâtiment de construction "récente".
Toiture = lauze.
Date prise de vue : 11.09.2015
Destination d'origine : grange + bétail + habitation
Utilisation actuelle : habitation
Intérêt patrimonial : -
Particularités : ce bâtiment ne figure pas sur la plan du cadastre de 1888.



Façade OUEST



Façade NORD



Façade EST



Façade SUD



État : bâtiment conservé strictement dans son état d'origine.

Toiture = lauze.

Date prise de vue : 11.09.2015

Destination d'origine : grange + bétail + habitation

Utilisation actuelle : habitation

Intérêt patrimonial : remarquable

Particularités : exemple exceptionnel (qualité et taille) d'un bâtiment intermédiaire entre alpage et village.

n° d'inventaire : **III-G-29**



Vue générale

Lieu-dit : Les Pautets

Altitude : 1 467 m

GPS : N 45° 22' 628

E 6° 29' 374

Cadastre : Section T
(sur) n° 32

Accès : piste agricole

Localisation sur 25 000 IGN





Façade OUEST



Façade NORD



Façade EST



Façade SUD

n° d'inventaire : **III-G-30**



Vue générale

Lieu-dit : **Les Pautets**

Altitude : 1 460 m
GPS : N 45° 22' 62"
E 6° 29' 40"

Cadastre : Section T
(sur) n° 32

Accès : pédestre

Localisation sur 25 000 IGN



État : bâtiment conservé dans son état d'origine.
Toiture = lauze.
Date prise de vue : 11.09.2015
Destination d'origine : garde-lait
Utilisation actuelle : néant
Intérêt patrimonial : remarquable
Particularités : ce petit bâtiment ne figure pas sur le plan du cadastre de 1888.

n° d'inventaire : **III-G-31**



Façade OUEST



Façade NORD



Façade EST



Façade SUD



Vue générale

Lieu-dit : **Les Pautets**

Altitude : 1 457 m
GPS : N 45° 22' 634
E 6° 29' 408

Cadastre : Section T
(sur) n° 32

Accès : pédestre

Localisation sur 25 000 IGN



État : bâtiment conservé dans son état d'origine.
Toiture = lauze.
Date prise de vue : 11.09.2015
Destination d'origine : bassin couvert
Utilisation actuelle : néant
Intérêt patrimonial : remarquable
Particularités : ce petit bâtiment ne figure pas sur le plan du cadastre de 1888.

n° d'inventaire : **III-G-32**



Façade OUEST



Façade NORD



Façade EST



Façade SUD



Vue générale

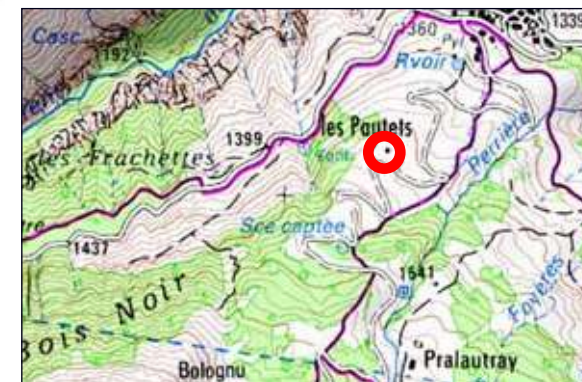
Lieu-dit : **La Gittaz**

Altitude : 1 479 m
GPS : N 45° 22' 951
E 6° 28' 844

Cadastre : Section V
n° 200

Accès : pédestre

Localisation sur 25 000 IGN



État : bâtiment conservé pour l'essentiel dans son état d'origine (mais modification ouverture en façade Sud).
Toiture = lauze.

Date prise de vue : 11.09.2015

Destination d'origine : grange à foin

Utilisation actuelle : habitation

Intérêt patrimonial : oui

Particularités : -



Façade OUEST



Façade NORD



Façade EST



Façade SUD



État : bâtiment ayant fait l'objet de transformations.
Toiture = tôle prélaquée
Date prise de vue : 11.09.2015
Destination d'origine : maison de village
Utilisation actuelle : habitation
Intérêt patrimonial : oui
Particularités : très grand volume bâti partagé entre différents propriétaires.

n° d'inventaire : **III-G-34**



Vue générale

Lieu-dit : La Gittaz

Altitude : 1 480 m
GPS : N 45° 22' 932
E 6° 29' 851

Cadastre : Section V
n° 203, 204 et 205

Accès : route communale

Localisation sur 25 000 IGN



n° d'inventaire : **III-G-34**



Façade OUEST



Façade NORD



Façade EST



Façade SUD



Vue générale

Lieu-dit : La Gittaz

Altitude : 1 485 m
GPS : N 45° 22' 924
E 6° 28' 839

Cadastre : Section V
n° 1103 et 1104

Accès : route communale

Localisation sur 25 000 IGN



État : bâtiment affecté par des transformations récentes (pignon Sud, escalier extérieur, ouvertures, etc.).

Toiture = tôle prélaquée

Date prise de vue : 11.08.2015

Destination d'origine : maison de village

Utilisation actuelle : néant

Intérêt patrimonial : remarquable

Particularités : bâtiment très visible à l'entrée (et en front) de village.

n° d'inventaire : **III-G-35**



Façade OUEST



Façade NORD



Façade EST



Façade SUD



Vue générale

Lieu-dit : La Gittaz

Altitude : 1 484 m

GPS : N 45° 22' 917

E 6° 28' 837

Cadastre : Section V
n° 1168 et 1169

Accès : route communale

Localisation sur 25 000 IGN



État : bâtiment conservé pour l'essentiel dans son état d'origine.

Toiture = tôle prélaquée et ondulée

Date prise de vue : 11.09.2015

Destination d'origine : maison de village

Utilisation actuelle : habitation

Intérêt patrimonial : remarquable

Particularités : bel ensemble de deux petites maisons mitoyennes accolées (?).





Façade OUEST



Façade NORD



Façade EST



Façade SUD



État : petit bâtiment conservé dans son état d'origine.
 Toiture = lauze.
Date prise de vue : 11.09.2015
Destination d'origine : garde-lait
Utilisation actuelle : annexe maison voisine
Intérêt patrimonial : remarquable
Particularités : implantation originale de ce petit bâtiment isolé à l'extérieur du village.

n° d'inventaire : **III-G-36**



Vue générale

Lieu-dit : La Gittaz

Altitude : 1 487 m
GPS : N 45° 22' 912
 E 6° 28' 834

Cadastre : Section V
 (sur) n° 155

Accès : route communale

Localisation sur 25 000 IGN



n° d'inventaire : **III-G-37**



Façade OUEST



Façade NORD



Façade EST



Façade SUD



Vue générale

Lieu-dit : La Gittaz

Altitude : 1 489 m

GPS : N 45° 22' 922

E 6° 28' 815

Cadastre : Section V
n° 162

Accès : route communale

Localisation sur 25 000 IGN



État : bâtiment conservé pour l'essentiel dans son état d'origine.

Toiture = bac acier

Date prise de vue : 11.09.2015

Destination d'origine : petite maison de village

Utilisation actuelle : habitable

Intérêt patrimonial : remarquable

Particularités : bâtiment sans doute intégré à un ensemble plus vaste, aujourd'hui en partie démoli.

n° d'inventaire : **III-G-38**



Façade OUEST



Façade NORTH



Façade EST



Façade SOUTH



Vue générale

Lieu-dit : La Gittaz

Altitude : 1 487 m
GPS : N 45° 22' 926
E 6° 28' 822

Cadastre : Section V
n° 165 et 166

Accès : route communale

Localisation sur 25 000 IGN



État : bâtiment affecté par d'importantes transformations.

Toiture = tôle prélaquée

Date prise de vue : 11.09.2015

Destination d'origine : maison de village

Utilisation actuelle : habitation

Intérêt patrimonial : -

Particularités : impact paysager négatif dans le contexte d'un groupement bâti de qualité.





Façade OUEST



Façade NORD



Vue générale



Façade EST



Façade SUD

n° d'inventaire : **III-G-39**

Lieu-dit : La Gittaz

Altitude : 1 494 m
GPS : N 45° 22' 945
E 6° 28' 829

Cadastre : Section V
n° 202 et 219

Accès : route communale

Localisation sur 25 000 IGN



État : bâtiment conservé pour l'essentiel dans son état d'origine (pierres jointoyées ciment), en travaux.

Toiture = tôle prélaquée

Date prise de vue : 11.09.2015

Destination d'origine : maison de village

Utilisation actuelle : habitation (en travaux)

Intérêt patrimonial : remarquable

Particularités : le volume de cette haute maison est tout à fait remarquable.



Façade OUEST



Façade NORD



Façade EST



Façade SUD



État : bâtiment conservé pour l'essentiel dans son état d'origine.

Toiture = lauze et tôle ondulée.

Date prise de vue : 11.09.2015

Destination d'origine : maison de village

Utilisation actuelle : habitation

Intérêt patrimonial : remarquable

Particularités : très bel exemple d'intégration du bâti à la forte pente (caractéristique pour le village).

n° d'inventaire : **III-G-40**



Vue générale

Lieu-dit : La Gittaz

Altitude : 1 501 m

GPS : N 45° 22' 940

E 6° 28' 814

Cadastre : Section V
n° 215 et 216

Accès : route communale

Localisation sur 25 000 IGN



n° d'inventaire : **III-G-41**



Façade OUEST



Façade NORD



Vue générale



Façade EST



Façade SUD

Lieu-dit : La Gittaz

Altitude : 1 501 m
GPS : N 45° 22' 940
E 6° 28' 814

Cadastre : Section V
n° 138

Accès : route communale

Localisation sur 25 000 IGN



État : bâtiment affecté par des modifications importantes (bardage du pignon en façade Sud, etc.).

Toiture = tôle prélaquée

Date prise de vue : 11.09.2015

Destination d'origine : maison de village

Utilisation actuelle : habitation

Intérêt patrimonial : -

Particularités : modifications en rupture avec le contexte architectural local.



Façade OUEST



Façade NORD



Façade EST



Façade SUD



État : bâtiment conservé pour l'essentiel dans son état d'origine (mise à part ouverture en pignon Sud, etc.).
Toiture = tôle prélaquée et ondulée
Date prise de vue : 11.09.2015
Destination d'origine : maison de village
Utilisation actuelle : habitation
Intérêt patrimonial : remarquable
Particularités : bel enduit "grilla" conservé dans son état d'origine.

n° d'inventaire : **III-G-42**



Vue générale

Lieu-dit : La Gittaz

Altitude : 1 490 m
GPS : N 45° 22' 927
E 6° 28' 810

Cadastre : Section V
n° 39 et 140

Accès : route communale

Localisation sur 25 000 IGN



n° d'inventaire : **III-G-43**



Façade OUEST



Façade NORD



Façade EST



Façade SUD



Vue générale

Lieu-dit : La Gittaz

Altitude : 1 502 m
GPS : N 45° 22' 957
E 6° 28' 817

Cadastre : Section V
n° 90

Accès : pédestre

Localisation sur 25 000 IGN



État : bâtiment en ruine mais dont la partie aval (pignon compris) est encore debout et couverte.
Toiture = lauze (pour ce qui reste du toit).
Date prise de vue : 11.09.2015
Destination d'origine : maison de village
Utilisation actuelle : -
Intérêt patrimonial : ensemble bâti du village
Particularités : le bâtiment est situé en partie haute du village et mal accessible (+ foncier?).





Façade OUEST



Façade NORD



Façade EST



Façade SUD



État : bâtiment conservé pour l'essentiel dans son état d'origine (mise à part toiture)
 Toiture = tôle ondulée
Date prise de vue : 11.09.2015
Destination d'origine : maison de village
Utilisation actuelle : habitation (en travaux)
Intérêt patrimonial : remarquable
Particularités : l'épaisseur de la toiture et de son bandeau de rive affecte directement la qualité du bâtiment.

n° d'inventaire : **III-G-44**



Vue générale

Lieu-dit : La Gittaz

Altitude : 1 509 m
GPS : N 45° 22' 949
 E 6° 28' 786

Cadastre : Section V
 (sur) n° 92

Accès : route communale

Localisation sur 25 000 IGN





Façade OUEST



Façade NORD



Façade EST



Façade SUD



État : bâtiment conservé pour l'essentiel dans son état d'origine (mise à part toiture, et extension bois Nord)
 Toiture = tôle ondulée
Date prise de vue : 11.09.2015
Destination d'origine : maison de village
Utilisation actuelle : habitation (en travaux)
Intérêt patrimonial : remarquable
Particularités : l'épaisseur de la toiture et de son bandeau de rive affecte directement la qualité du bâtiment.

n° d'inventaire : **III-G-45**



Vue générale

Lieu-dit : La Gittaz

Altitude : 1 516 m
GPS : N 45° 22' 950
 E 6° 28' 776

Cadastre : Section V
 (sur) n° 93

Accès : route communale

Localisation sur 25 000 IGN



n° d'inventaire : **III-G-46**



Façade OUEST



Façade NORD



Façade EST



Façade SUD



Vue générale

Lieu-dit : La Gittaz

Altitude : 1 518 m
GPS : N 45° 22' 944
E 6° 28' 741

Cadastre : Section V
(sur) n° 96

Accès : piste agricole

Localisation sur 25 000 IGN



État : bâtiment conservé dans son état d'origine.
Toiture = tôle ondulée
Date prise de vue : 11.09.2015
Destination d'origine : maison de village
Utilisation actuelle : néant
Intérêt patrimonial : remarquable
Particularités : bâtiment tout à fait étonnant du fait de sa grande hauteur dans ce contexte montagneux de forte pente.



n° d'inventaire : **III-G-47**



Façade OUEST



Façade NORD



Vue générale



Façade EST



Façade SUD

Lieu-dit : La Gittaz

Altitude : 1 510 m
GPS : N 45° 22' 936
E 6° 28' 726

Cadastre : Section V
n° 98

Accès : route communale

Localisation sur 25 000 IGN



État : bâtiment ayant été affecté par des transformations récentes (couverture, etc.).
Toiture = tôle ondulée et prélaquée
Date prise de vue : 11.09.2015
Destination d'origine : maison de village
Utilisation actuelle : habitation
Intérêt patrimonial : oui
Particularités : gros volume bâti au sommet du village.



n° d'inventaire : **III-G-48**



Façade OUEST



Façade NORTH



Vue générale



Façade EST



Façade SUD

Lieu-dit : La Gittaz

Altitude : 1 511 m
GPS : N 45° 22' 928
E 6° 28' 724

Cadastre : Section V
n° 100 et 103

Accès : route communale

Localisation sur 25 000 IGN



État : bâtiment conservé pour l'essentiel dans son état d'origine.

Toiture = bac acier et tôle ondulée

Date prise de vue : 11.09.2015

Destination d'origine : maison de village

Utilisation actuelle : habitation

Intérêt patrimonial : remarquable

Particularités : bâtiment bien caractéristique de la complexité foncière et architecturale du bâti villageois.





Façade OUEST



Façade NORD



Façade EST



Façade SUD



État : bâtiment conservé pour l'essentiel dans son état d'origine (mis à part couverture et terrasse Est).

Toiture = tôle prélaquée

Date prise de vue : 11.09.2015

Destination d'origine : maison de village

Utilisation actuelle : habitation

Intérêt patrimonial : oui

Particularités : aménagement de la terrasse en rupture avec le contexte local.

n° d'inventaire : **III-G-49**



Vue générale

Lieu-dit : La Gittaz

Altitude : 1 509 m

GPS : N 45° 22' 929

E 6° 28' 714

Cadastre : Section V
n° 101

Accès : route communale

Localisation sur 25 000 IGN



n° d'inventaire : **III-G-50**



Façade OUEST



Façade NORD



Vue générale



Façade EST



Façade SUD

Lieu-dit : La Gittaz

Altitude : 1 506 m

GPS : N 45° 22' 922

E 6° 28' 735

Cadastre : Section V
(sur) n° 107

Accès : route communale

Localisation sur 25 000 IGN



État : bâtiment ayant fait l'objet d'une reconstruction totale ou partielle (?) récente.

Toiture = tuile mécanique (polytuile?)

Date prise de vue : 11.09.2015

Destination d'origine : -

Utilisation actuelle : habitation

Intérêt patrimonial : -

Particularités : -





Façade OUEST



Façade NORTH



Façade EST



Façade SOUTH



État : bâtiment ayant été affecté par des transformations importantes (ouvertures, couverture, balcon, etc.).
Toiture = tôle prélaquée
Date prise de vue : 11.09.2015
Destination d'origine : maison de village
Utilisation actuelle : habitation
Intérêt patrimonial : oui
Particularités : bâtiment de grande hauteur dans ce contexte de terrain pentu.

n° d'inventaire : **III-G-51**



Vue générale

Lieu-dit : La Gittaz

Altitude : 1 502 m
GPS : N 45° 22' 924
E 6° 28' 7747

Cadastre : Section V
n° 145

Accès : route communale

Localisation sur 25 000 IGN





Façade OUEST



Façade NORD



Façade EST



Façade SUD



État : bâtiment affecté par des transformations importantes (enduit ciment, balcon, etc.).
 Toiture = tôle prélaquée
Date prise de vue : 11.09.2015
Destination d'origine : maison de village
Utilisation actuelle : habitation
Intérêt patrimonial : oui
Particularités : le volume même dégradé au plan architectural garde son intérêt pour la cohérence du village.

n° d'inventaire : **III-G-52**



Vue générale

Lieu-dit : La Gittaz

Altitude : 1 498 m
GPS : N 45° 22' 919
 E 6° 28' 761

Cadastre : Section V
 n° 122 et 123

Accès : route communale

Localisation sur 25 000 IGN





Façade OUEST



Façade NORD



Façade EST



Façade SUD



État : bâtiment conservé pour l'essentiel dans son état d'origine (mis à part extension Nord, etc.).

Toiture = tôle prélaquée

Date prise de vue : 11.09.2015

Destination d'origine : maison de village

Utilisation actuelle : chambres d'hôte

Intérêt patrimonial : remarquable

Particularités : la simplicité de ce bâtiment montre bien l'adaptation du bâti au contexte montagnard.

n° d'inventaire : **III-G-53**



Vue générale

Lieu-dit : La Gittaz

Altitude : 1 501 m

GPS : N 45° 22' 928

E 6° 28' 769

Cadastre : Section V
n° 121

Accès : route communale

Localisation sur 25 000 IGN



n° d'inventaire : **III-G-54**



Façade OUEST



Façade NORD



Vue générale



Façade EST



Façade SUD

Lieu-dit : La Gittaz

Altitude : 1 500 m
GPS : N 45° 22' 931
E 6° 28' 754

Cadastre : Section V
n° 116, 1108 et 1109

Accès : route communale

Localisation sur 25 000 IGN



État : ensemble bâti affecté par une série de transformations (balcon-terrasse, enduit ciment, etc.).

Toiture = tôle prélaquée et ondulée

Date prise de vue : 11.09.2015

Destination d'origine : maison de village

Utilisation actuelle : habitation

Intérêt patrimonial : remarquable

Particularités : très caractéristique de la complexité foncière et architecturale du bâti de village.



n° d'inventaire : **III-G-55**



Façade OUEST



Façade NORD



Vue générale



Façade EST



Façade SUD

Lieu-dit : **Les Communaux**

Altitude : 1 403 m

GPS : N 45° 23' 093

E 6° 29' 084

Cadastre : Section V
(sur) n° 406

Accès : route communale

Localisation sur 25 000 IGN



État : bâti conservé pour l'essentiel dans son état d'origine (mis à part enduit ciment, etc.).

Toiture = tôle ondulée

Date prise de vue : 11.09.2015

Destination d'origine : grange + bétail + habitation

Utilisation actuelle : néant (en travaux)

Intérêt patrimonial : remarquable

Particularités : bâtiment situé dans un contexte difficile (bord de route, forte pente, boisement).



Façade OUEST



Façade NORD



Façade EST



Façade SUD



État : bâti conservé pour l'essentiel dans son état d'origine (mis à part enduit ciment, extension arrière, etc.).
Toiture = lauze.

Date prise de vue : 11.09.2015

Destination d'origine : grange + bétail + habitation

Utilisation actuelle : néant (en travaux)

Intérêt patrimonial : remarquable

Particularités : bâtiment situé dans un contexte difficile (bord de route, forte pente, boisement).

n° d'inventaire : **III-G-56**



Vue générale

Lieu-dit : **Les Communaux**

Altitude : 1 396 m

GPS : N 45° 23' 09"

E 6° 29' 088

Cadastre : Section V
n° 407

Accès : route communale

Localisation sur 25 000 IGN



n° d'inventaire : **III-G-57**



Façade OUEST



Façade NORD



Vue générale



Façade EST



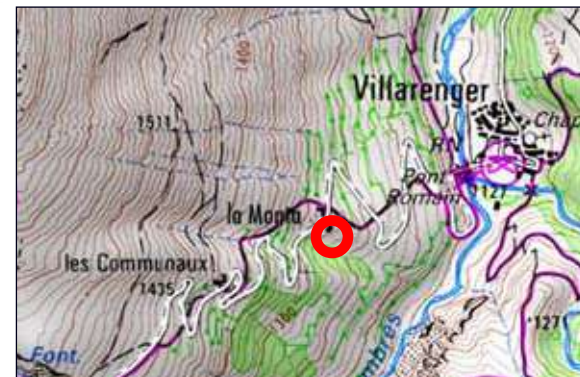
Façade SUD

Lieu-dit : **La Montaz**
(sur IGN : La Monta)

Altitude : 1 291 m
GPS : N 45° 23' 165
E 6° 29' 283

Cadastre : Section U
n° 76
Accès : route communale

Localisation sur 25 000 IGN



État : bâtiment conservé pour l'essentiel dans son état d'origine (mis à part couverture, etc.).

Toiture = tôle prélaquée

Date prise de vue : 11.09.2015

Destination d'origine : grange + bétail + habitation

Utilisation actuelle : habitation

Intérêt patrimonial : oui

Particularités : la dégradation de l'enduit de façade actuel affecte la qualité de ce gros bâtiment.

n° d'inventaire : **III-G-58**



Façade OUEST



Façade NORTH



Vue générale



Façade EST



Façade SUD

Lieu-dit : **La Montaz**
(sur IGN : La Monta)

Altitude : 1 290 m
GPS : N 45° 23' 180
E 6° 29' 278

Cadastre : Section U
n° 74
Accès : route communale

Localisation sur 25 000 IGN



État : bâtiment affecté par des transformations récentes (bardage bois, couverture, balcons, ouvertures).

Toiture = tôle prélaquée

Date prise de vue : 11.09.2015

Destination d'origine : -

Utilisation actuelle : habitation

Intérêt patrimonial : oui

Particularités : -





Façade OUEST



Façade NORD



Façade EST



Façade SUD



État : bâtiment conservé dans son état d'origine.
 Toiture = lauze.
Date prise de vue : 11.09.2015
Destination d'origine : grange + bétail + habitation
Utilisation actuelle : habitation (+ agricole ?)
Intérêt patrimonial : remarquable
Particularités : ce bâtiment est particulièrement visible,
 juste en bord de route.

n° d'inventaire : **III-G-59**



Vue générale

Lieu-dit : **La Montaz**
(sur IGN : La Monta)

Altitude : 1 290 m
GPS : N 45° 23' 180
E 6° 29' 278

Cadastre : Section U
n° 72 et 73
Accès : route communale

Localisation sur 25 000 IGN



n° d'inventaire : **III-G-60**



Façade OUEST



Façade NORD



Façade EST



Façade SUD



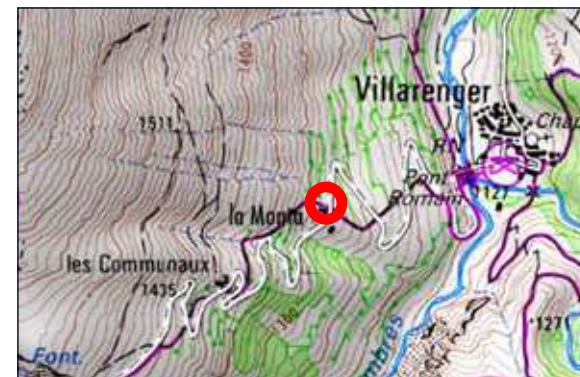
Vue générale

Lieu-dit : **La Montaz**
(sur IGN : La Monta)

Altitude : 1 290 m
GPS : N 45° 23' 183
E 6° 29' 276

Cadastre : Section U
n° 67
Accès : route communale

Localisation sur 25 000 IGN



État : bâtiment conservé pour l'essentiel dans son état d'origine (mis à part couverture et raccords ciment).

Toiture = tôle prélaquée

Date prise de vue : 11.08.2015

Destination d'origine : grange + bétail + habitation

Utilisation actuelle : néant

Intérêt patrimonial : remarquable

Particularités : bel enduit "grilla" conservé en façades.



n° d'inventaire : **III-G-61**



Façade OUEST



Façade NORD



Façade EST



Façade SUD



Vue générale

Lieu-dit : **La Montaz**
(sur IGN : La Monta)

Altitude : 1 292 m
GPS : N 45° 23' 180
E 6° 29' 272

Cadastre : Section U
n° 168
Accès : route communale

Localisation sur 25 000 IGN



État : ruine dont l'état de conservation ne permet plus de restituer volumétrie et ouvertures d'origine.

Toiture = -

Date prise de vue : 11.09.2015

Destination d'origine : -

Utilisation actuelle : -

Intérêt patrimonial : histoire et archéologie

Particularités : -



n° d'inventaire : **III-G-62**



Façade OUEST



Façade NORD



Façade EST



Façade SUD



Vue générale

Lieu-dit : **La Montaz**
(sur IGN : La Monta)

Altitude : 1 297 m
GPS : N 45° 23' 172
E 6° 29' 270

Cadastre : Section U
n° 69
Accès : route communale

Localisation sur 25 000 IGN



État : ruine dont l'état de conservation ne permet plus de restituer volumétrie et ouvertures d'origine.

Toiture = -

Date prise de vue : 11.09.2015

Destination d'origine : -

Utilisation actuelle : -

Intérêt patrimonial : histoire et archéologie

Particularités : -

