



### Légende

- Périmètre réglementé
- Enjeux**
  - zone d'urbanisation actuelle
  - zone d'urbanisation future stratégique
  - zone d'urbanisation future
  - Cours busés des torrents
- Ouvrages de protection**
  - Ouvrages multi-phénomènes
  - Ouvrages paravalanches
  - Ouvrages mouvements de terrain
  - Ouvrages torrentiels
  - Forêt à fonction de Protection
- Zonage réglementaire**
  - Zone Bleue, constructible sous conditions
  - Zone Rouge, non constructible
  - Zone Rouge, maintien à l'existant
  - Protégé d'un aléa fort (ouvrage ou forêt)
  - Protégé d'un aléa moyen (ouvrage ou forêt)

100 0 100 200 300 400 500 m



Préfecture de la Savoie  
Direction Départementale des Territoires  
COMMUNE DELEGUEE  
de  
**SAINT MARTIN DE BELLEVILLE**

## Plan de Prévention des Risques naturels prévisibles

### 2 – Zonage réglementaire Risques centennaux - Carte 1 / 4

Imprimé le : 12 février 2019  
Version du : 14 décembre 2018  
PPR approuvé le :

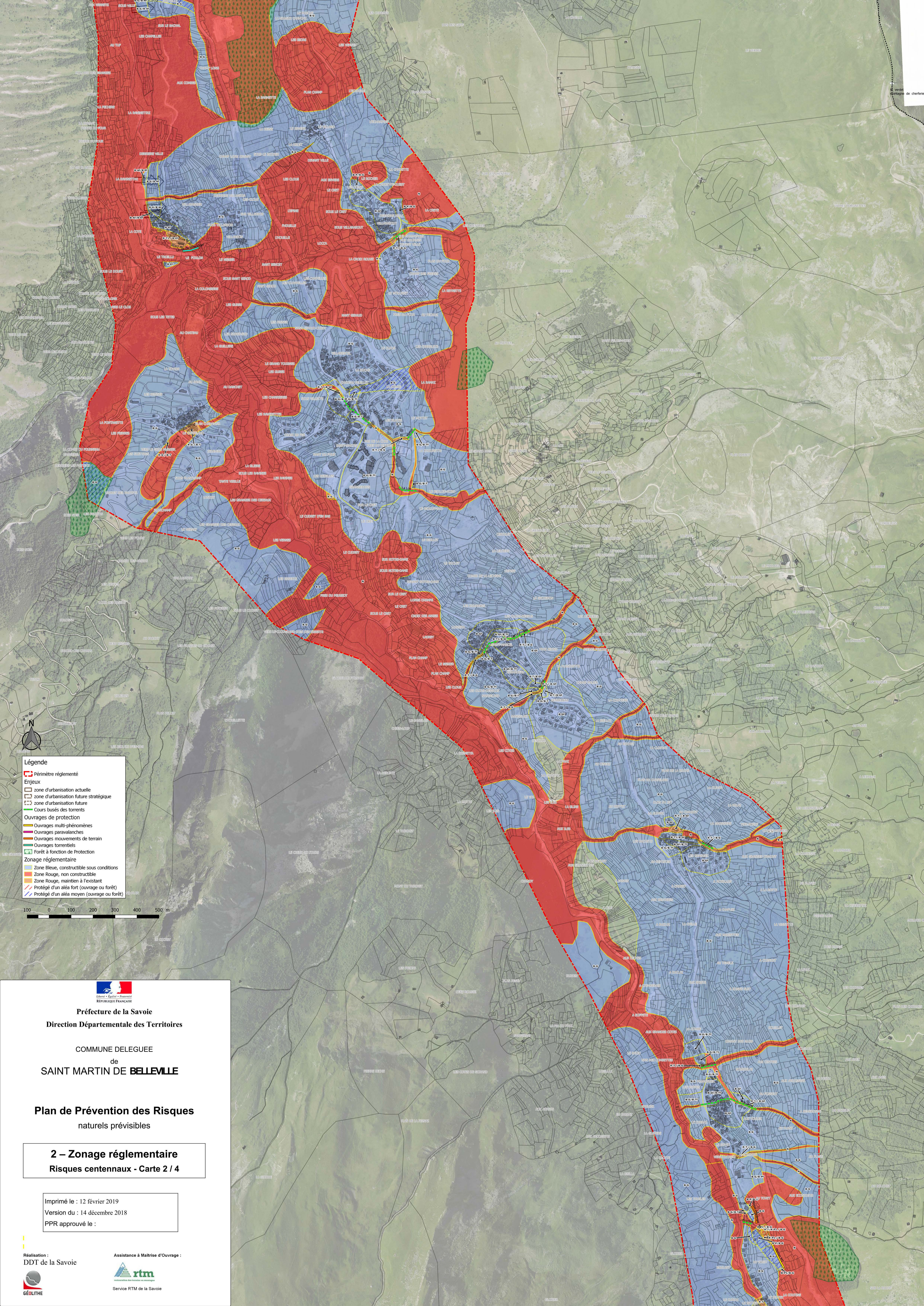
Réalisation :  
DDT de la Savoie

Assistance à Maîtrise d'Ouvrage :



Service RTM de la Savoie





**Légende**

- Périimètre réglementé
- Enjeux**
- zone d'urbanisation actuelle
- zone d'urbanisation future stratégique
- zone d'urbanisation future
- Cours busés des torrents
- Ouvrages de protection**
- Ouvrages multi-phénomènes
- Ouvrages paravalanches
- Ouvrages mouvements de terrain
- Ouvrages torrentiels
- Forêt à fonction de Protection
- Zonage réglementaire**
- Zone Bleue, constructible sous conditions
- Zone Rouge, non constructible
- Zone Rouge, maintien à l'existant
- Protégé d'un aléa fort (ouvrage ou forêt)
- Protégé d'un aléa moyen (ouvrage ou forêt)



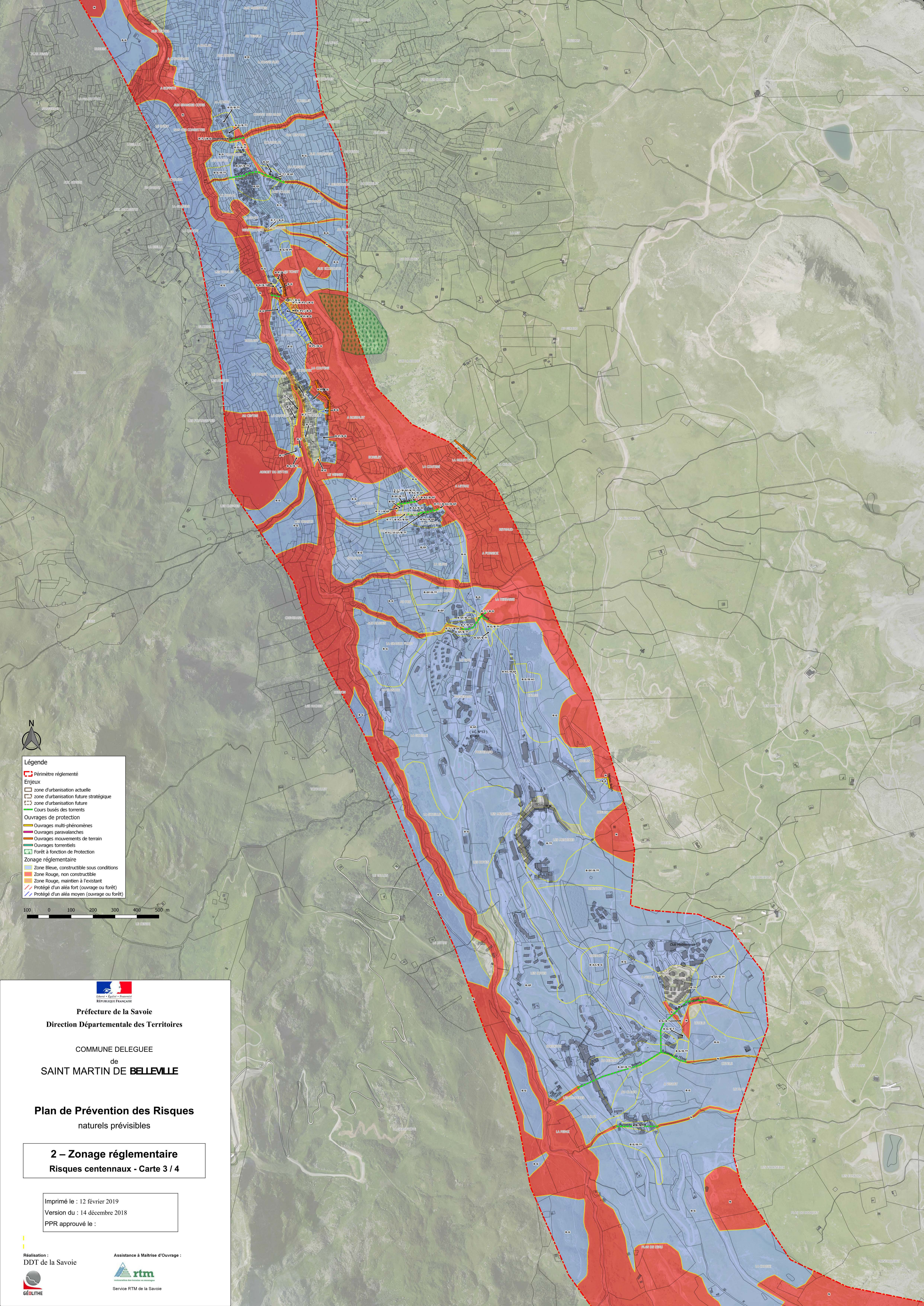
Préfecture de la Savoie  
 Direction Départementale des Territoires  
 COMMUNE DELEGUEE  
 de  
**SAINT MARTIN DE BELLEVILLE**

**Plan de Prévention des Risques naturels prévisibles**


**2 – Zonage réglementaire Risques centennaux - Carte 2 / 4**

Imprimé le : 12 février 2019  
 Version du : 14 décembre 2018  
 PPR approuvé le :





- Légende**
- Périmètre réglementé
  - Enjeux**
  - zone d'urbanisation actuelle
  - zone d'urbanisation future stratégique
  - zone d'urbanisation future
  - Cours busés des torrents
  - Ouvrages de protection**
  - Ouvrages multi-phénomènes
  - Ouvrages paravalanches
  - Ouvrages mouvements de terrain
  - Ouvrages torrentiels
  - Forêt à fonction de Protection
  - Zonage réglementaire**
  - Zone Bleue, constructible sous conditions
  - Zone Rouge, non constructible
  - Zone Rouge, maintien à l'existant
  - Protégé d'un aléa fort (ouvrage ou forêt)
  - Protégé d'un aléa moyen (ouvrage ou forêt)



Préfecture de la Savoie  
Direction Départementale des Territoires

COMMUNE DELEGUEE  
de  
SAINT MARTIN DE BELLEVILLE

**Plan de Prévention des Risques**  
naturels prévisibles

**2 – Zonage réglementaire**  
Risques centennaux - Carte 3 / 4

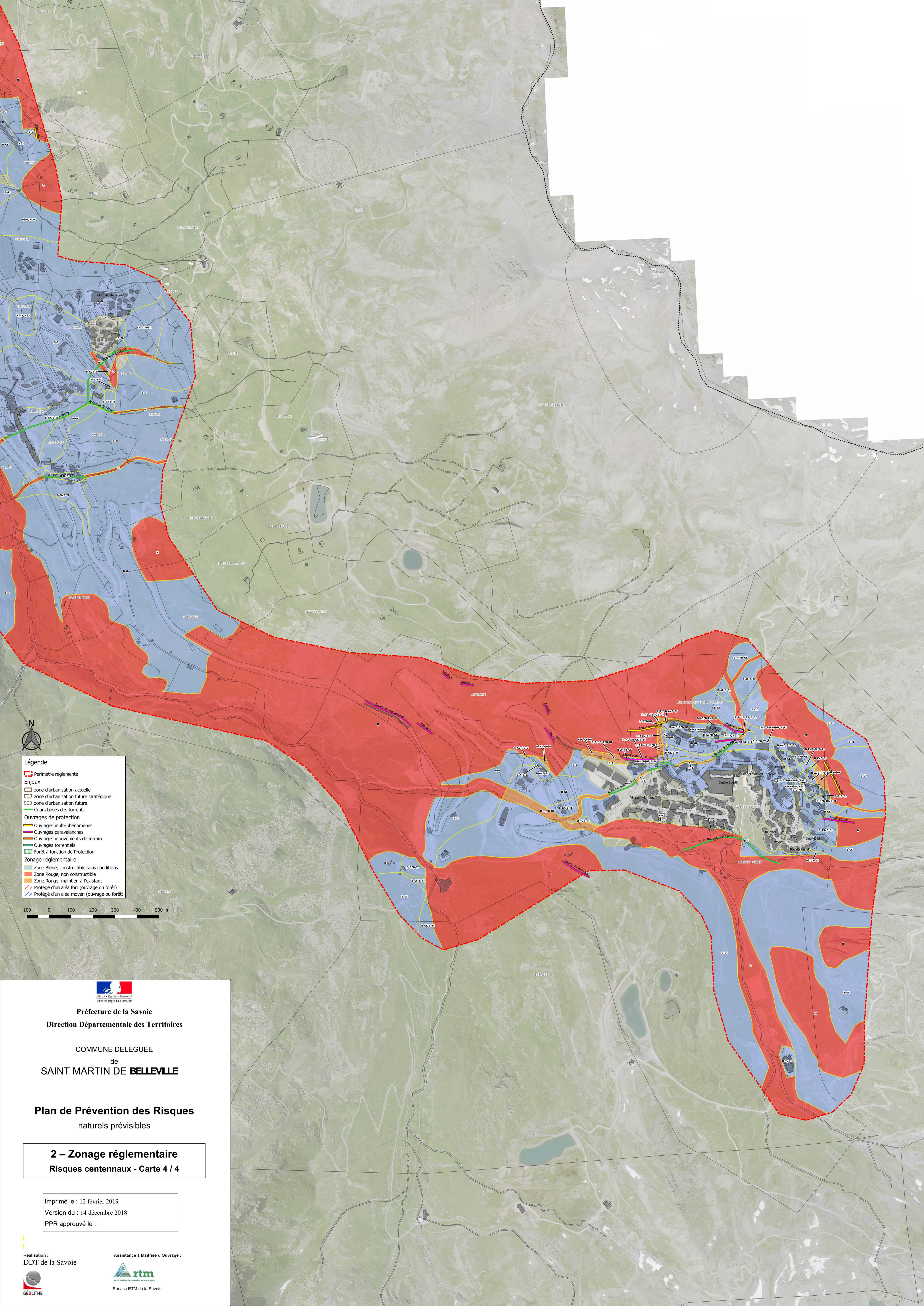
Imprimé le : 12 février 2019  
Version du : 14 décembre 2018  
PPR approuvé le :

Réalisation : DDT de la Savoie



Assistance à Maîtrise d'Ouvrage :





- Légende**
- Périmètre réglementé
  - Enjeux**
  - zone d'urbanisation actuelle
  - zone d'urbanisation future stratégique
  - zone d'urbanisation future
  - Cours busés des torrents
  - Ouvrages de protection**
  - Ouvrages multi-phénomènes
  - Ouvrages paravalanches
  - Ouvrages mouvements de terrain
  - Ouvrages torrentiels
  - Forêt à fonction de Protection
  - Zonage réglementaire**
  - Zone Bleue, constructible sous conditions
  - Zone Rouge, non constructible
  - Zone Rouge, maintien à l'existant
  - Protégé d'un aléa fort (ouvrage ou forêt)
  - Protégé d'un aléa moyen (ouvrage ou forêt)



Préfecture de la Savoie  
Direction Départementale des Territoires

COMMUNE DELEGUEE  
de  
SAINT MARTIN DE BELLEVILLE

**Plan de Prévention des Risques**  
naturels prévisibles

**2 – Zonage réglementaire**  
Risques centennaux - Carte 4 / 4

Imprimé le : 12 février 2019  
Version du : 14 décembre 2018  
PPR approuvé le :

Réalisation :  
DDT de la Savoie



Assistance à Maîtrise d'Ouvrage :

