



Préfecture de la Savoie
Direction Départementale des Territoires

COMMUNE DELEGUEE
de
SAINT MARTIN DE BELLEVILLE

Plan de Prévention des Risques
naturels prévisibles

2 – Zonage réglementaire
Risques centennaux – Hameaux – 1/2 500

Imprimé le : 13 février 2019
Version du : 14 décembre 2018
PPR approuvé le :

Réalisation :

DDT de la Savoie

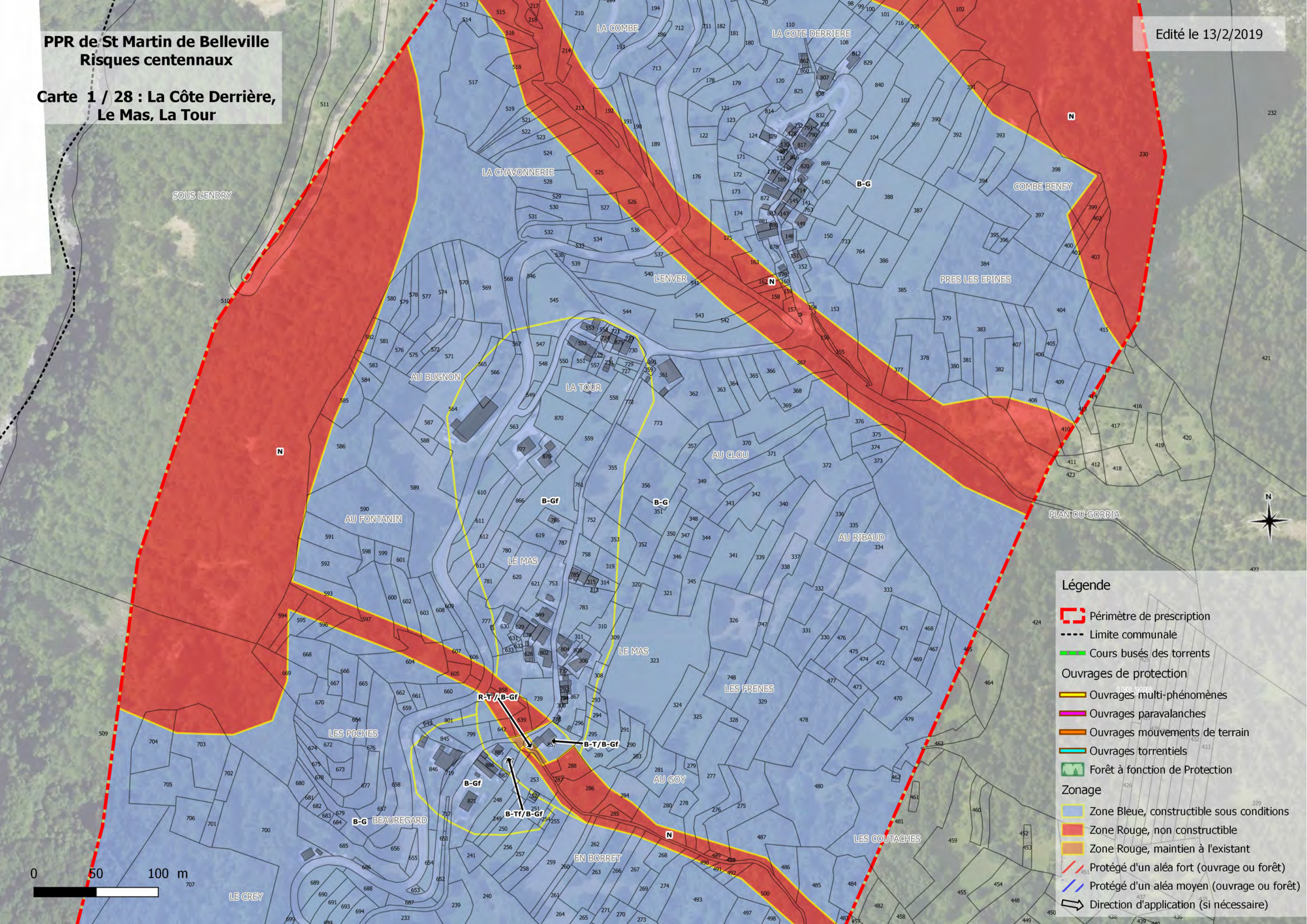


Assistance à Maîtrise d'Ouvrage :



Service RTM de la Savoie

Carte 1 / 28 : La Côte Derrière,
Le Mas, La Tour



Légende

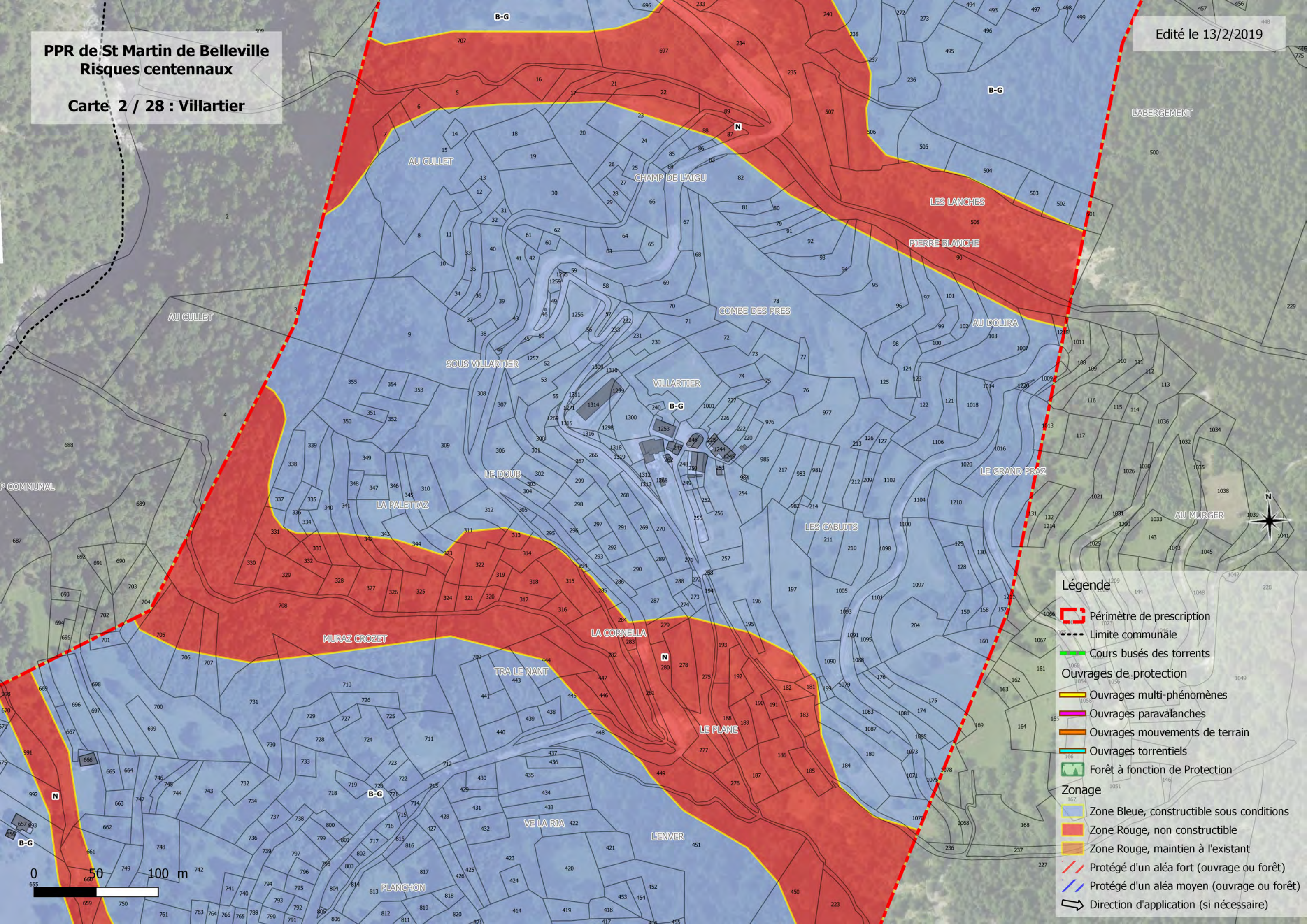
- Périmètre de prescription
- Limite communale
- Cours busés des torrents
- Ouvrages de protection
 - Ouvrages multi-phénomènes
 - Ouvrages paravalanches
 - Ouvrages mouvements de terrain
 - Ouvrages torrentiels
- Forêt à fonction de Protection
- Zonage
 - Zone Bleue, constructible sous conditions
 - Zone Rouge, non constructible
 - Zone Rouge, maintien à l'existant
- Protégé d'un aléa fort (ouvrage ou forêt)
- Protégé d'un aléa moyen (ouvrage ou forêt)
- Direction d'application (si nécessaire)

0 50 100 m

PPR de St Martin de Belleville
Risques centennaux

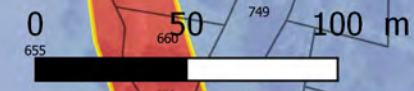
Carte 2 / 28 : Villartier

Edité le 13/2/2019



Légende

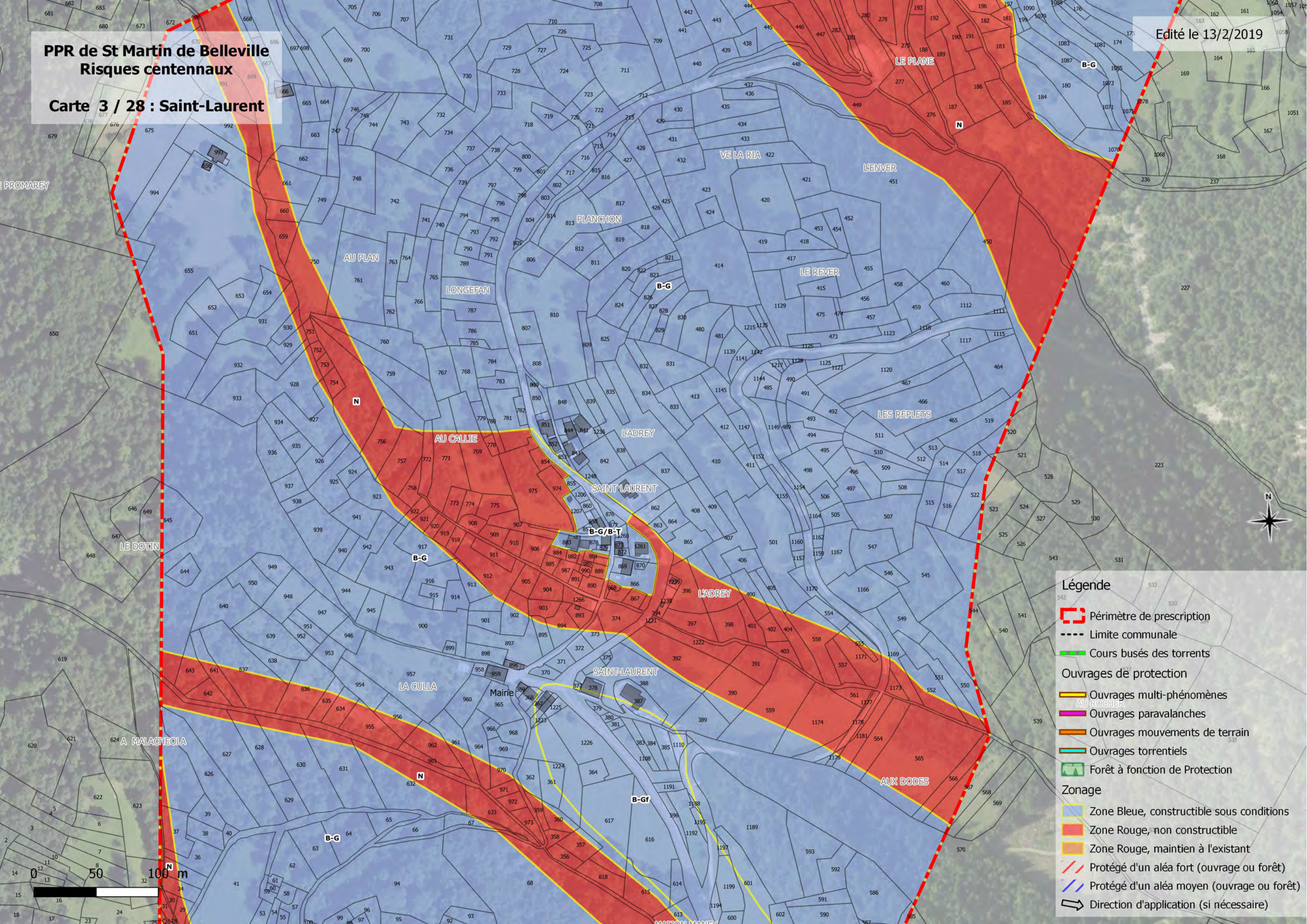
- Périimètre de prescription
- Limite communale
- Cours busés des torrents
- Ouvrages de protection**
 - Ouvrages multi-phénomènes
 - Ouvrages paravalanches
 - Ouvrages mouvements de terrain
 - Ouvrages torrentiels
 - Forêt à fonction de Protection
- Zonage**
 - Zone Bleue, constructible sous conditions
 - Zone Rouge, non constructible
 - Zone Rouge, maintien à l'existant
- Protégé d'un aléa fort (ouvrage ou forêt)
- Protégé d'un aléa moyen (ouvrage ou forêt)
- Direction d'application (si nécessaire)



PPR de St Martin de Belleville

Risques centennaux

Carte 3 / 28 : Saint-Laurent



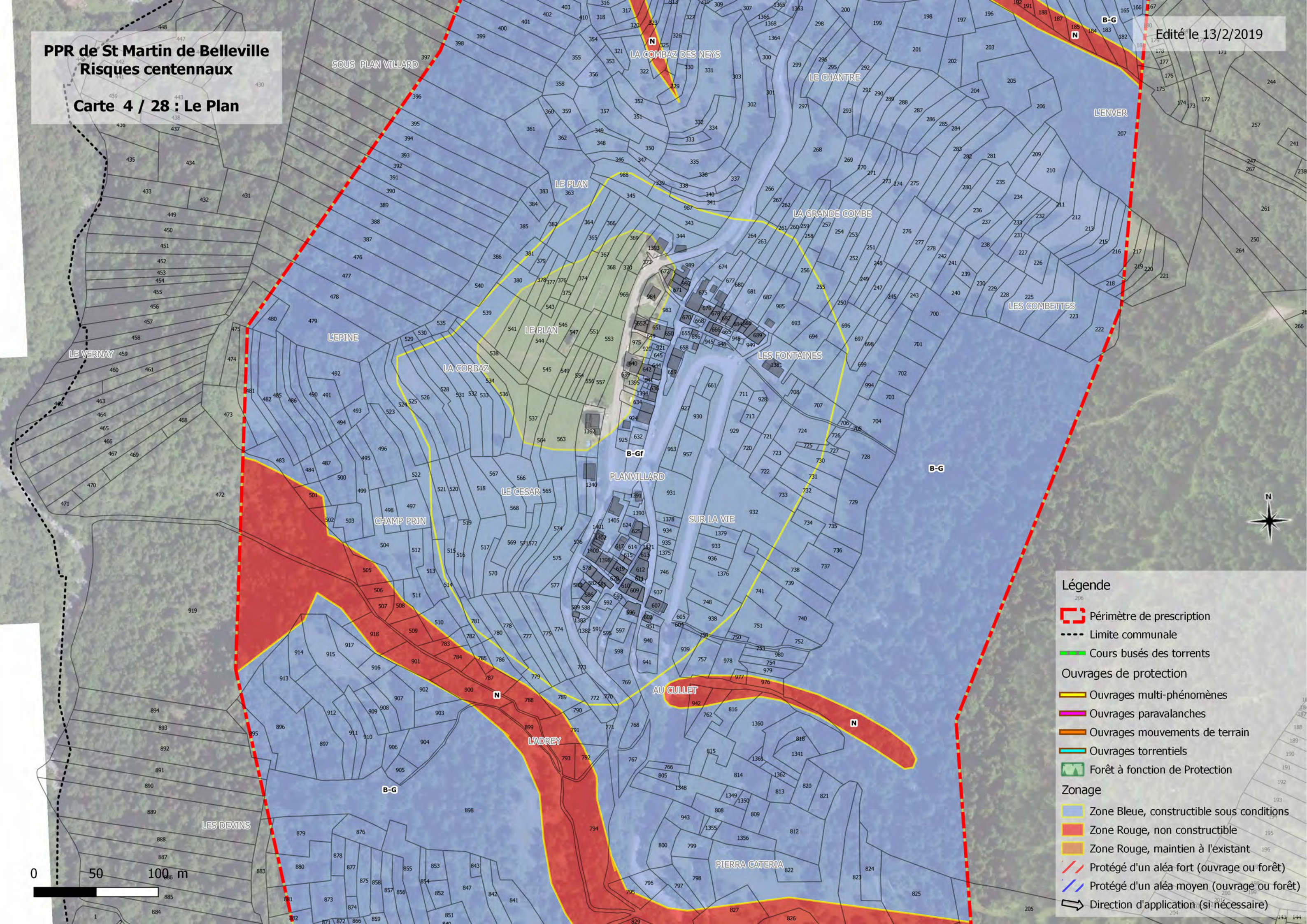
Légende

-  Périmètre de prescription
-  Limite communale
-  Cours busés des torrents
- Ouvrages de protection
 -  Ouvrages multi-phénomènes
 -  Ouvrages paravalanches
 -  Ouvrages mouvements de terrain
 -  Ouvrages torrentiels
 -  Forêt à fonction de Protection
- Zonage
 -  Zone Bleue, constructible sous conditions
 -  Zone Rouge, non constructible
 -  Zone Rouge, maintien à l'existant
 -  Protégé d'un aléa fort (ouvrage ou forêt)
 -  Protégé d'un aléa moyen (ouvrage ou forêt)
 -  Direction d'application (si nécessaire)

PPR de St Martin de Belleville
Risques centennaux

Carte 4 / 28 : Le Plan

Edité le 13/2/2019

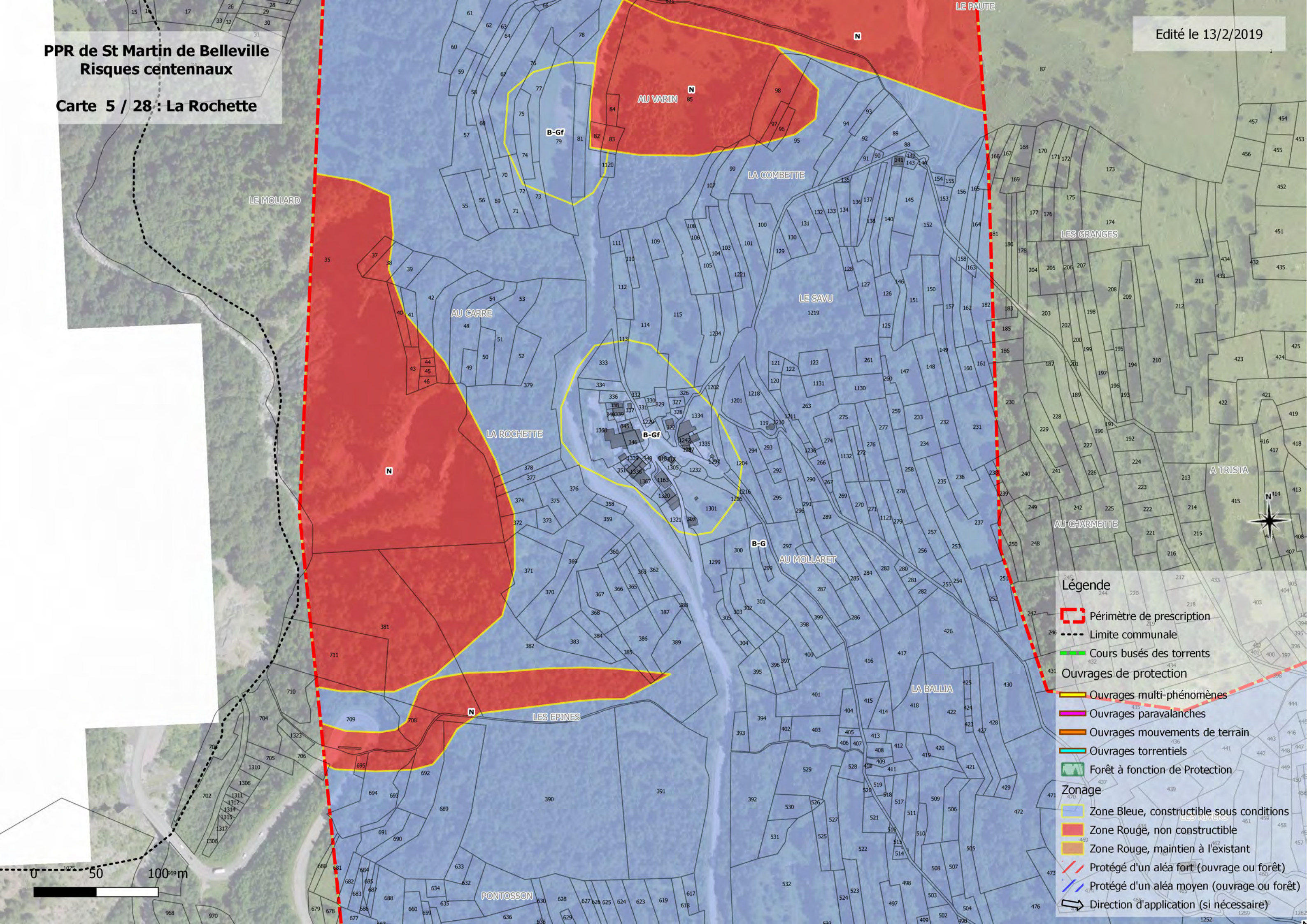


Légende















- 206
- Périimètre de prescription
- Limite communale
- Cours busés des torrents
- Ouvrages de protection
 - Ouvrages multi-phénomènes
 - Ouvrages paravalanches
 - Ouvrages mouvements de terrain
 - Ouvrages torrentiels
- Forêt à fonction de Protection
- Zonage
 - Zone Bleue, constructible sous conditions
 - Zone Rouge, non constructible
 - Zone Rouge, maintien à l'existant
 - Protégé d'un aléa fort (ouvrage ou forêt)
 - Protégé d'un aléa moyen (ouvrage ou forêt)
 - Direction d'application (si nécessaire)


PPR de St Martin de Belleville Risques centennaux

Carte 5 / 28 : La Rochette



Legende

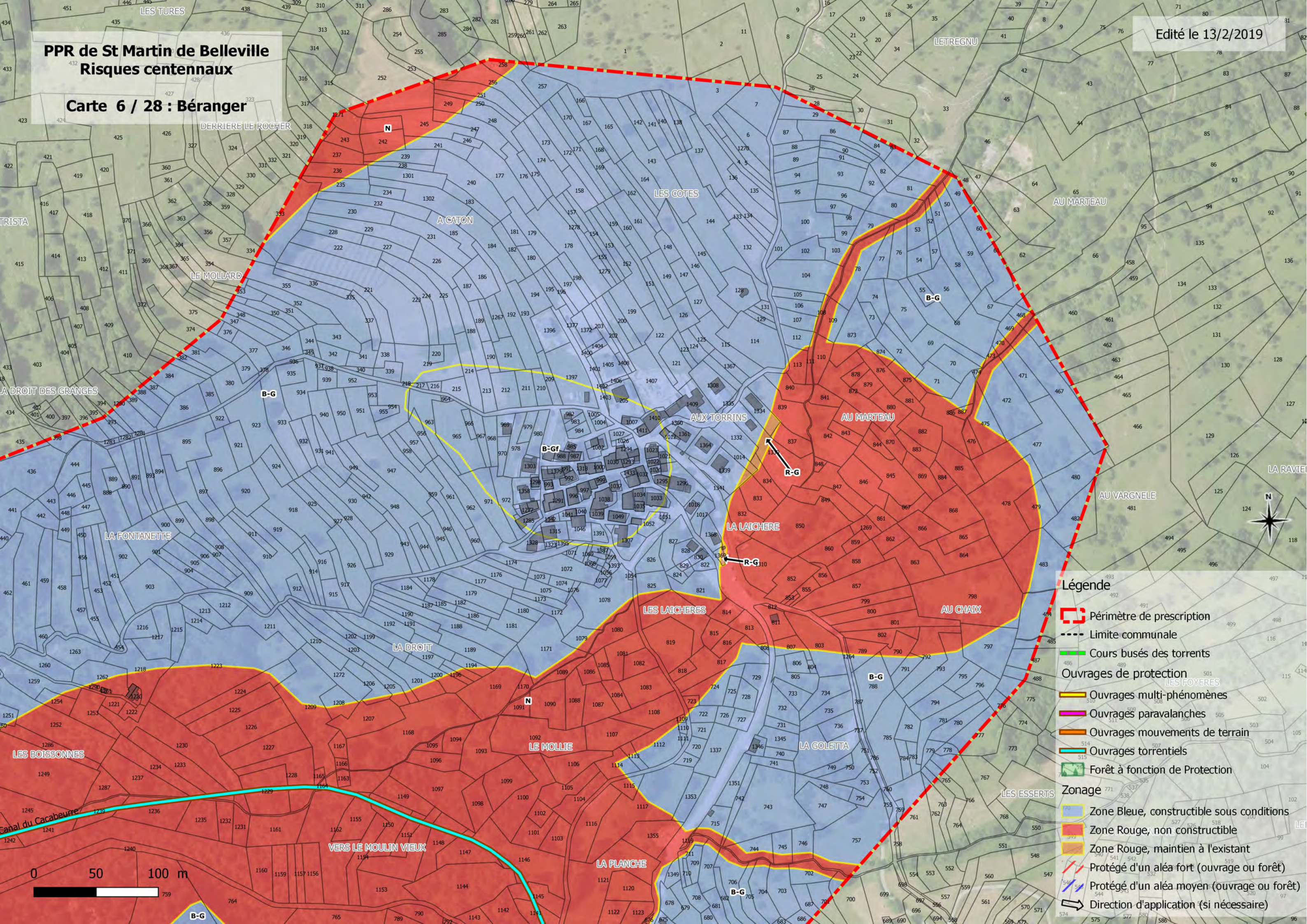
-  Périmètre de prescription
-  Limite communale
-  Cours busés des torrents
- Ouvrages de protection**
-  Ouvrages multi-phénomènes
-  Ouvrages paravalanches
-  Ouvrages mouvements de terrain
-  Ouvrages torrentiels
-  Forêt à fonction de Protection
- Zonage**
-  Zone Bleue, constructible sous conditions
-  Zone Rouge, non constructible
-  Zone Rouge, maintien à l'existant
-  Protégé d'un aléa fort (ouvrage ou forêt)
-  Protégé d'un aléa moyen (ouvrage ou forêt)
-  Direction d'application (si nécessaire)

















PPR de St Martin de Belleville

Risques centennaux

Carte 6 / 28 : Béranger

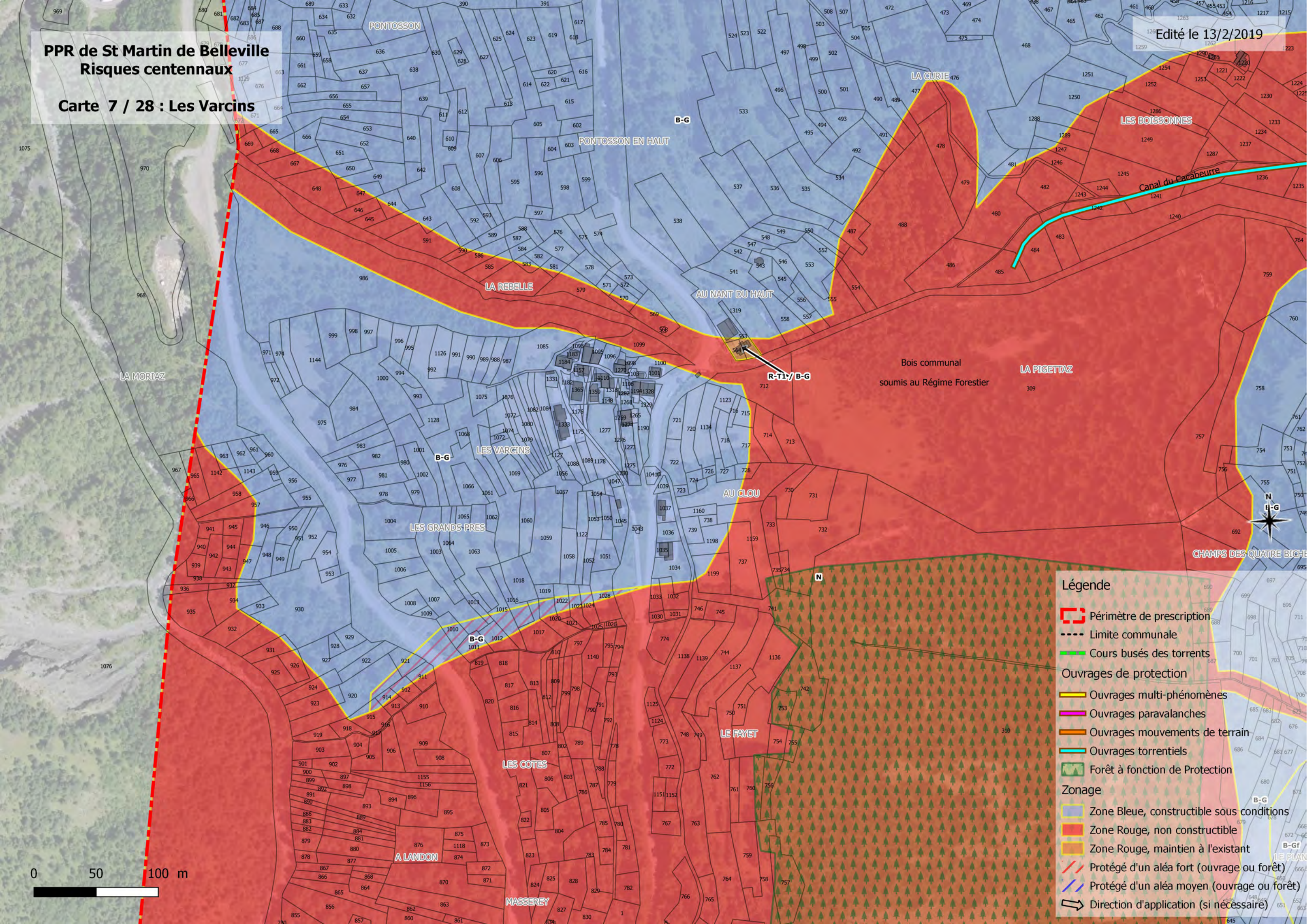


Légende

-  Périimètre de prescription
-  Limite communale
-  Cours busés des torrents
- Ouvrages de protection**
-  Ouvrages multi-phénomènes
-  Ouvrages paravalanches
-  Ouvrages mouvements de terrain
-  Ouvrages torrentiels
-  Forêt à fonction de Protection
- Zonage**
-  Zone Bleue, constructible sous conditions
-  Zone Rouge, non constructible
-  Zone Rouge, maintien à l'existant
-  Protégé d'un aléa fort (ouvrage ou forêt)
-  Protégé d'un aléa moyen (ouvrage ou forêt)
-  Direction d'application (si nécessaire)

PPR de St Martin de Belleville Risques centennaux

Carte 7 / 28 : Les Varcins



Légende

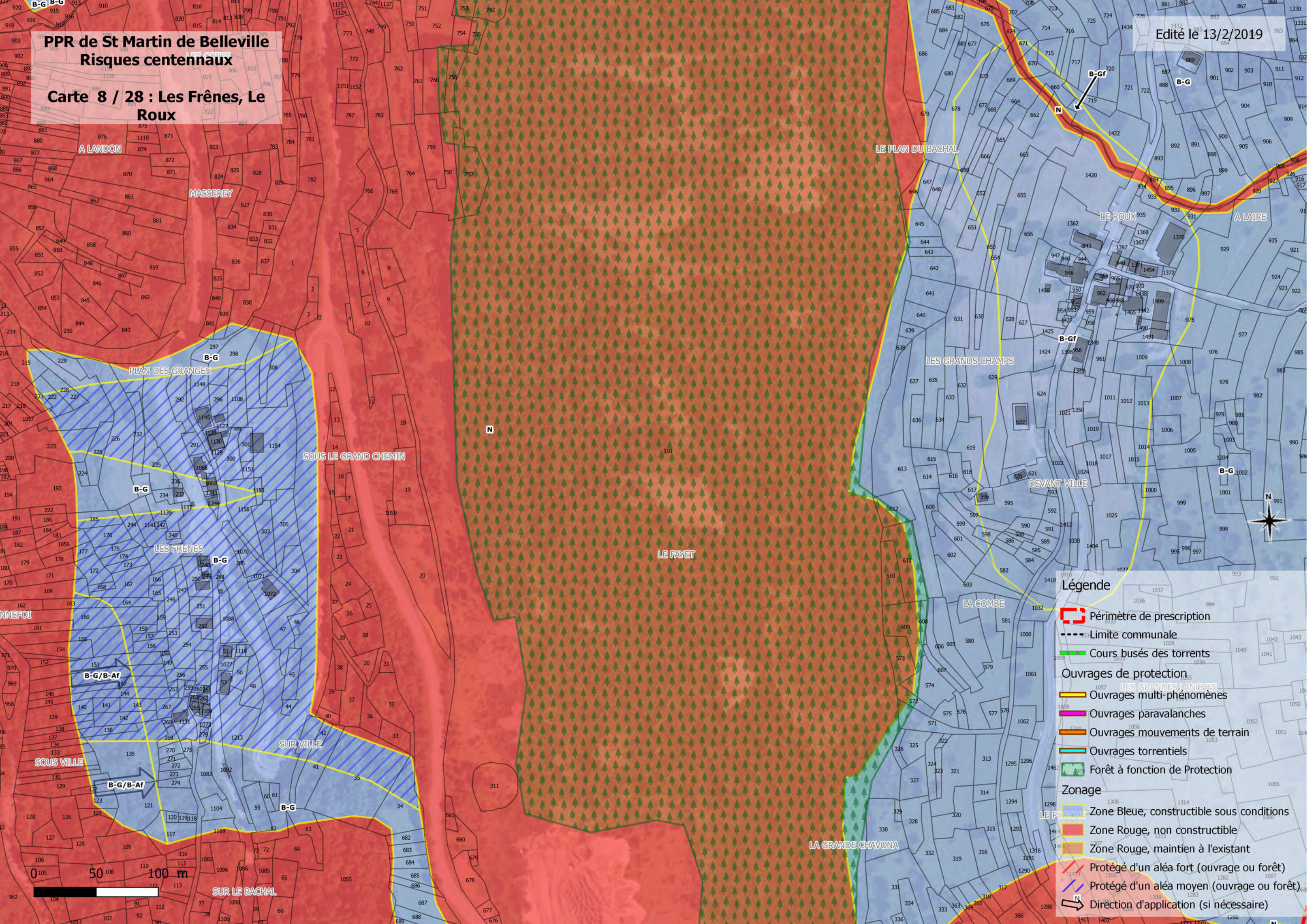
- Périimètre de prescription
- Limite communale
- Cours busés des torrents
- Ouvrages de protection
 - Ouvrages multi-phénomènes
 - Ouvrages paravalanches
 - Ouvrages mouvements de terrain
 - Ouvrages torrentiels
 - Forêt à fonction de Protection
- Zonage
 - Zone Bleue, constructible sous conditions
 - Zone Rouge, non constructible
 - Zone Rouge, maintien à l'existant
 - Protégé d'un aléa fort (ouvrage ou forêt)
 - Protégé d'un aléa moyen (ouvrage ou forêt)
 - Direction d'application (si nécessaire)

0 50 100 m

PPR de St Martin de Belleville
Risques centennaux

Carte 8 / 28 : Les Frênes, Le Roux

Edité le 13/2/2019



Légende

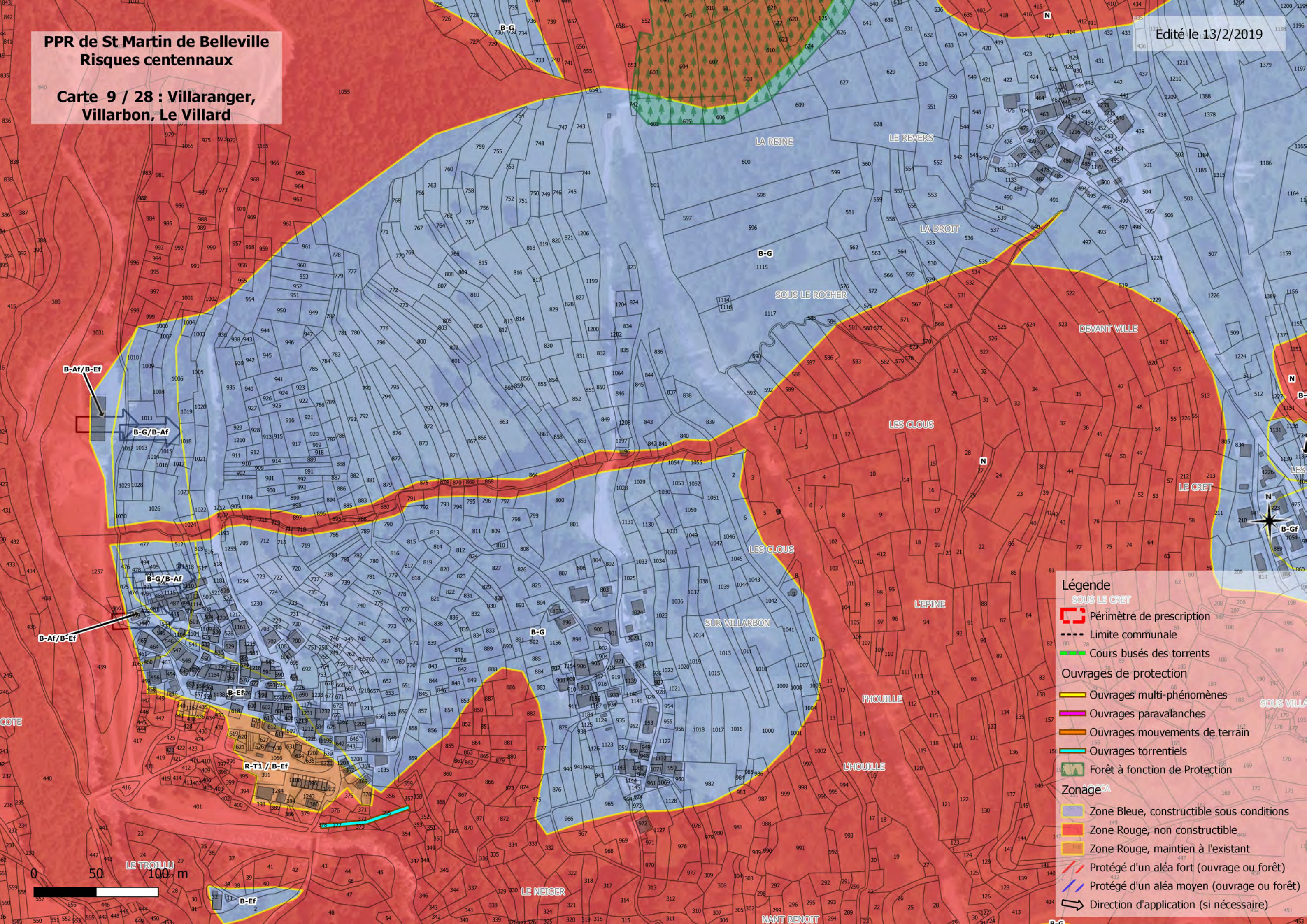
- Périmètre de prescription
- Limite communale
- Cours busés des torrents
- Ouvrages de protection.**
- Ouvrages multi-phénomènes
- Ouvrages paravalanches
- Ouvrages mouvements de terrain
- Ouvrages torrentiels
- Forêt à fonction de Protection
- Zonage**
- Zone Bleue, constructible sous conditions
- Zone Rouge, non constructible
- Zone Rouge, maintien à l'existant
- Protégé d'un aléa fort (ouvrage ou forêt)
- Protégé d'un aléa moyen (ouvrage ou forêt)
- Direction d'application (si nécessaire)



PPR de St Martin de Belleville
Risques centennaux

Edité le 13/2/2019

**Carte 9 / 28 : Villaranger,
Villarbon, Le Villard**



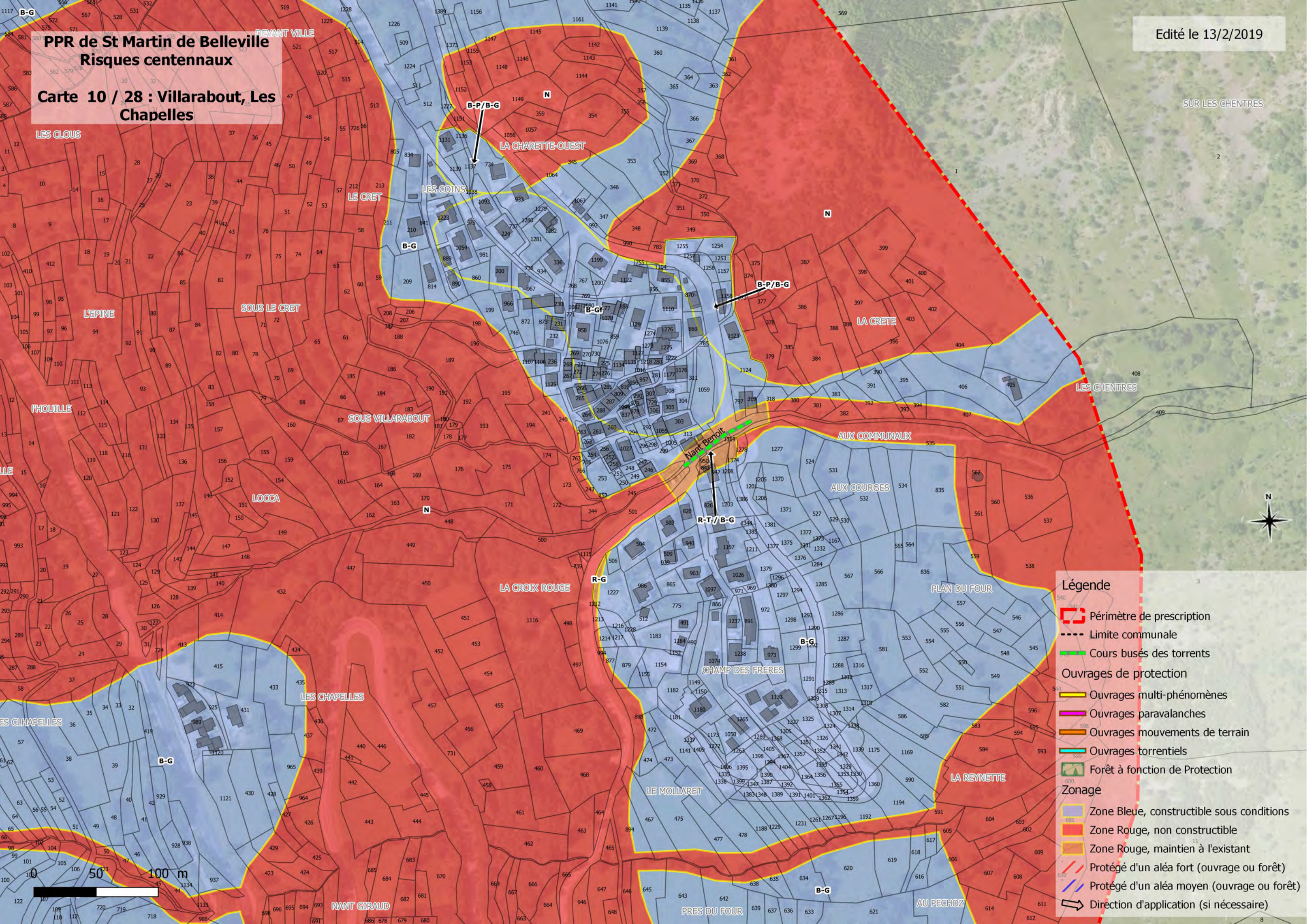
Légende

- Périimètre de prescription
- Limite communale
- Cours busés des torrents
- Ouvrages de protection**
 - Ouvrages multi-phénomènes
 - Ouvrages paravalanches
 - Ouvrages mouvements de terrain
 - Ouvrages torrentiels
- Forêt à fonction de Protection
- Zonage**
 - Zone Bleue, constructible sous conditions
 - Zone Rouge, non constructible
 - Zone Rouge, maintien à l'existant
 - Protégé d'un aléa fort (ouvrage ou forêt)
 - Protégé d'un aléa moyen (ouvrage ou forêt)
 - Direction d'application (si nécessaire)













PPR de St Martin de Belleville

Risques centennaux

Carte 10 / 28 : Villarabout, Les Chapelles

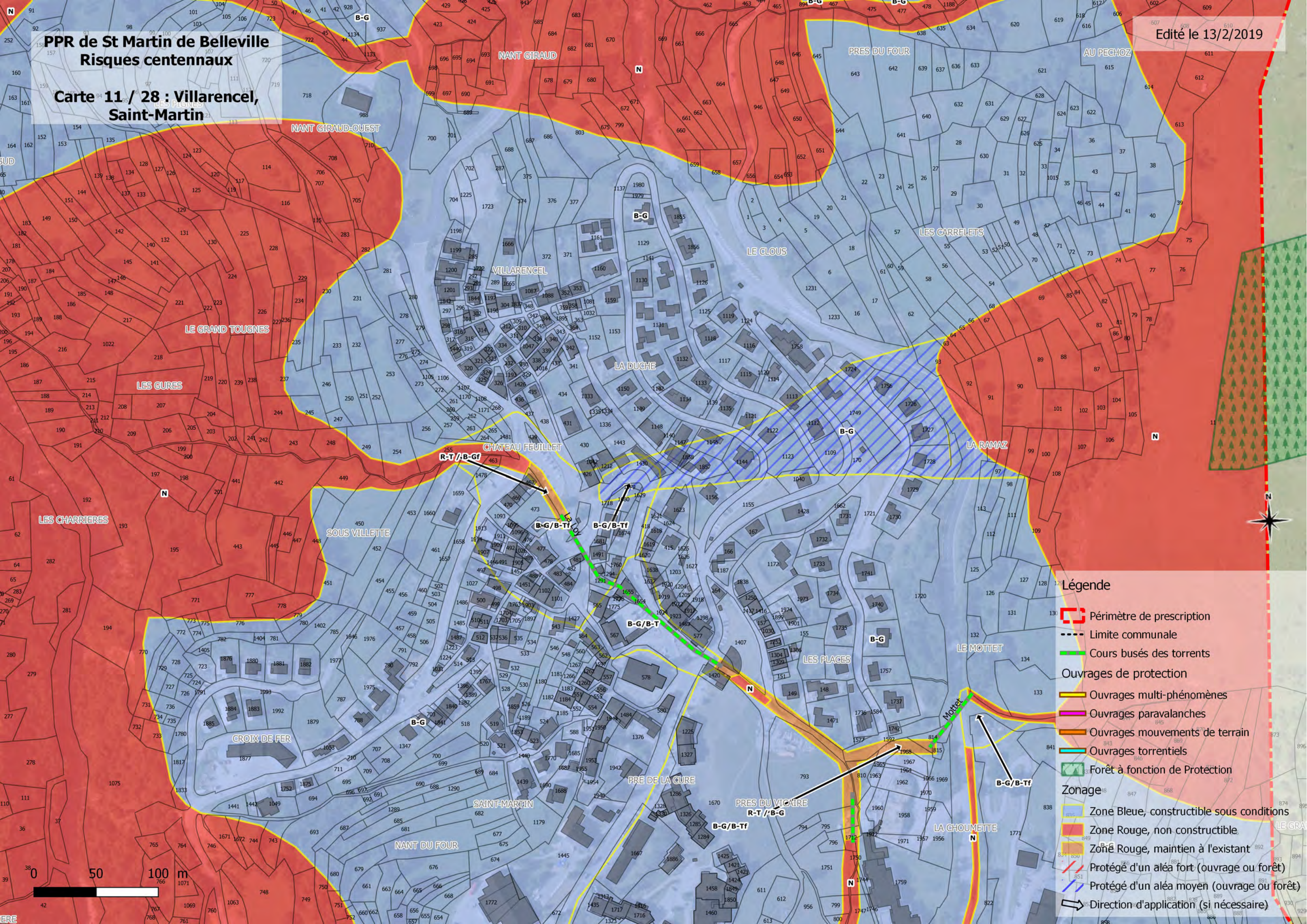


Légende

-  Périimètre de prescription
-  Limite communale
-  Cours busés des torrents
- Ouvrages de protection**
-  Ouvrages multi-phénomènes
-  Ouvrages paravalanches
-  Ouvrages mouvements de terrain
-  Ouvrages torrentiels
-  Forêt à fonction de Protection
- Zonage**
-  Zone Bleue, constructible sous conditions
-  Zone Rouge, non constructible
-  Zone Rouge, maintien à l'existant
-  Protégé d'un aléa fort (ouvrage ou forêt)
-  Protégé d'un aléa moyen (ouvrage ou forêt)
-  Direction d'application (si nécessaire)


PPR de St Martin de Belleville Risques centennaux

Carte 11 / 28 : Villarencel, Saint-Martin



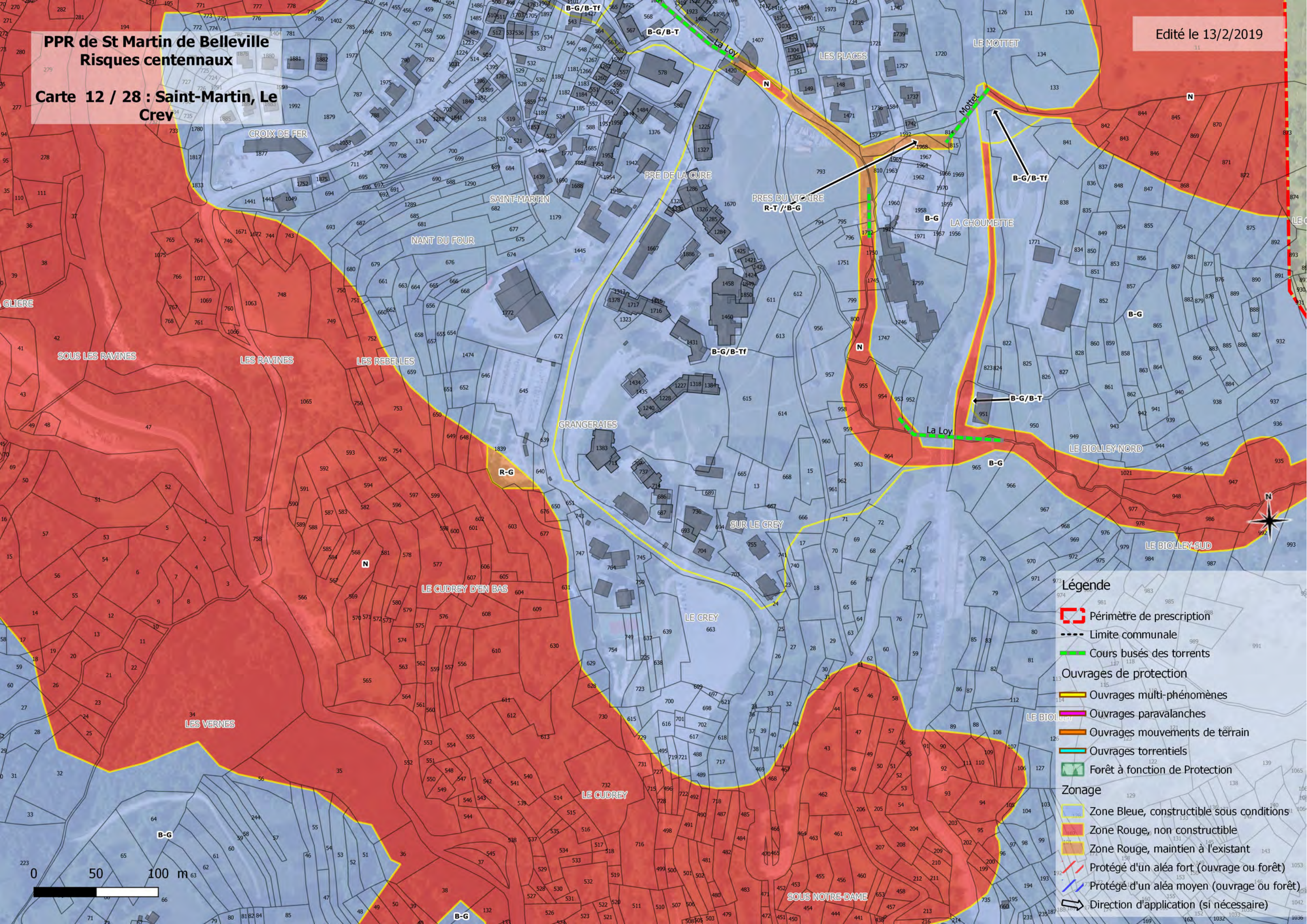
Légende

- Périimètre de prescription
- Limite communale
- Cours busés des torrents
- Ouvrages de protection
 - Ouvrages multi-phénomènes
 - Ouvrages paravalanches
 - Ouvrages mouvements de terrain
 - Ouvrages torrentiels
 - Forêt à fonction de Protection
- Zonage
 - Zone Bleue, constructible sous conditions
 - Zone Rouge, non constructible.
 - Zone Rouge, maintien à l'existant
 - Protégé d'un aléa fort (ouvrage ou forêt)
 - Protégé d'un aléa moyen (ouvrage ou forêt)
 - Direction d'application (si nécessaire)


















PPR de St Martin de Belleville Risques centennaux

Carte 12 / 28 : Saint-Martin, Le Crev



Légende

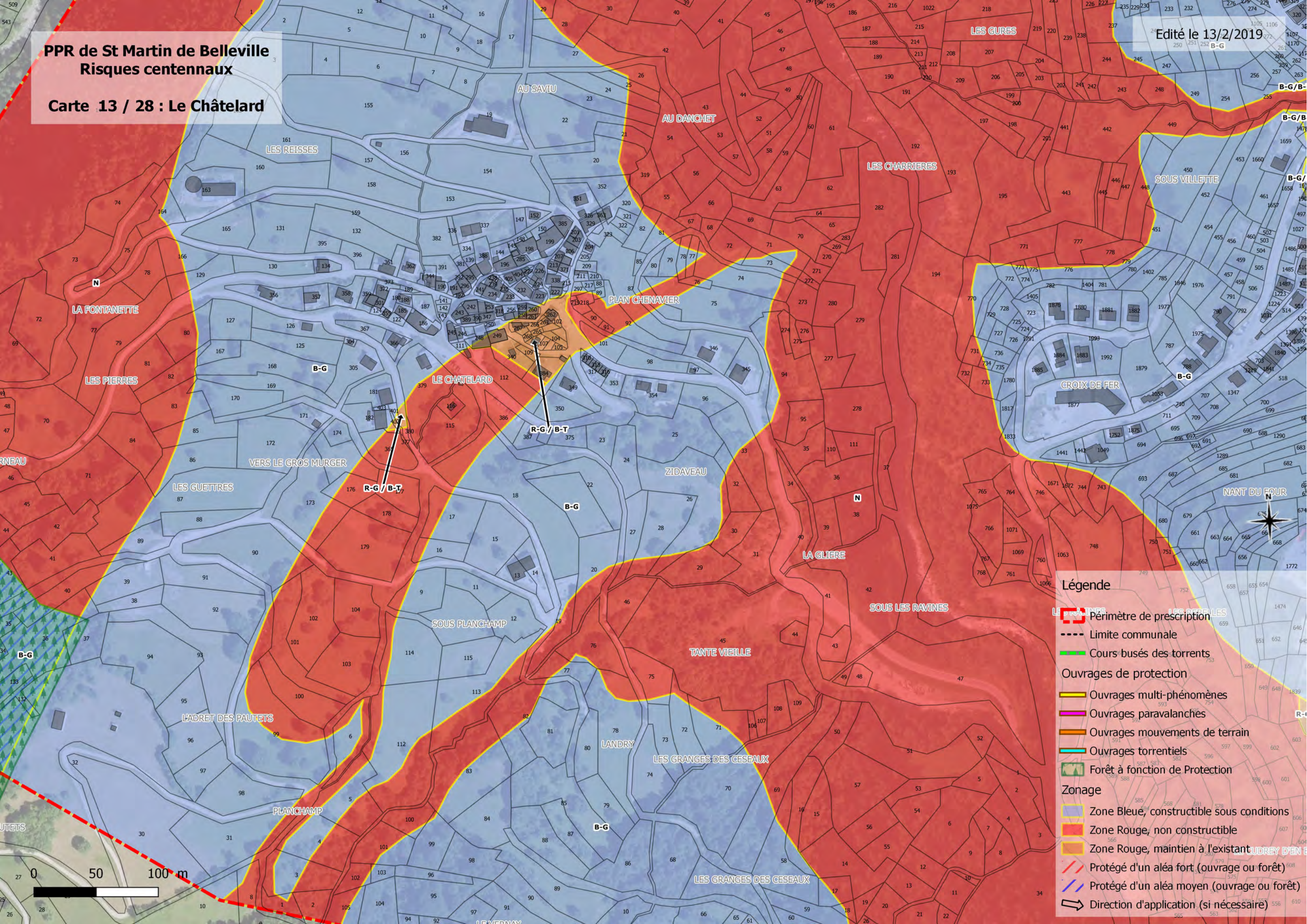
-  Périmètre de prescription
-  Limite communale
-  Cours busés des torrents
- Ouvrages de protection
 -  Ouvrages multi-phénomènes
 -  Ouvrages paravalanches
 -  Ouvrages mouvements de terrain
 -  Ouvrages torrentiels
 -  Forêt à fonction de Protection
- Zonage
 -  Zone Bleue, constructible sous conditions
 -  Zone Rouge, non constructible
 -  Zone Rouge, maintien à l'existant
 -  Protégé d'un aléa fort (ouvrage ou forêt)
 -  Protégé d'un aléa moyen (ouvrage ou forêt)
 -  Direction d'application (si nécessaire)



PPR de St Martin de Belleville
Risques centennaux

Carte 13 / 28 : Le Châtelard

Edité le 13/2/2019



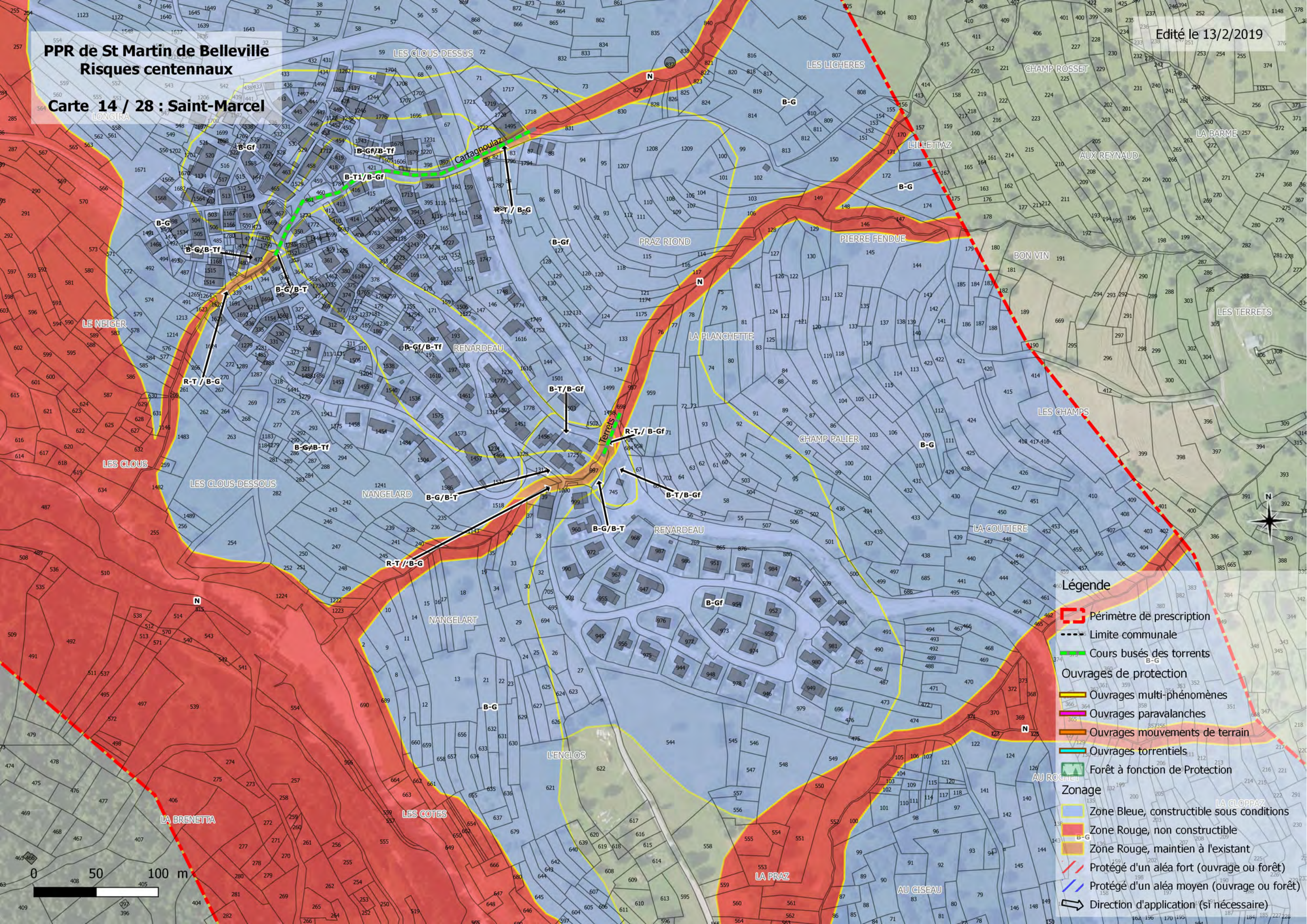
Légende

- Périmètre de prescription
- Limite communale
- Cours busés des torrents
- Ouvrages de protection**
 - Ouvrages multi-phénomènes
 - Ouvrages paravalanches
 - Ouvrages mouvements de terrain
 - Ouvrages torrentiels
 - Forêt à fonction de Protection
- Zonage**
 - Zone Bleue, constructible sous conditions
 - Zone Rouge, non constructible
 - Zone Rouge, maintien à l'existant
 - Protégé d'un aléa fort (ouvrage ou forêt)
 - Protégé d'un aléa moyen (ouvrage ou forêt)
 - Direction d'application (si nécessaire)

PPR de St Martin de Belleville


Risques centennaux

Carte 14 / 28 : Saint-Marcel



Légende

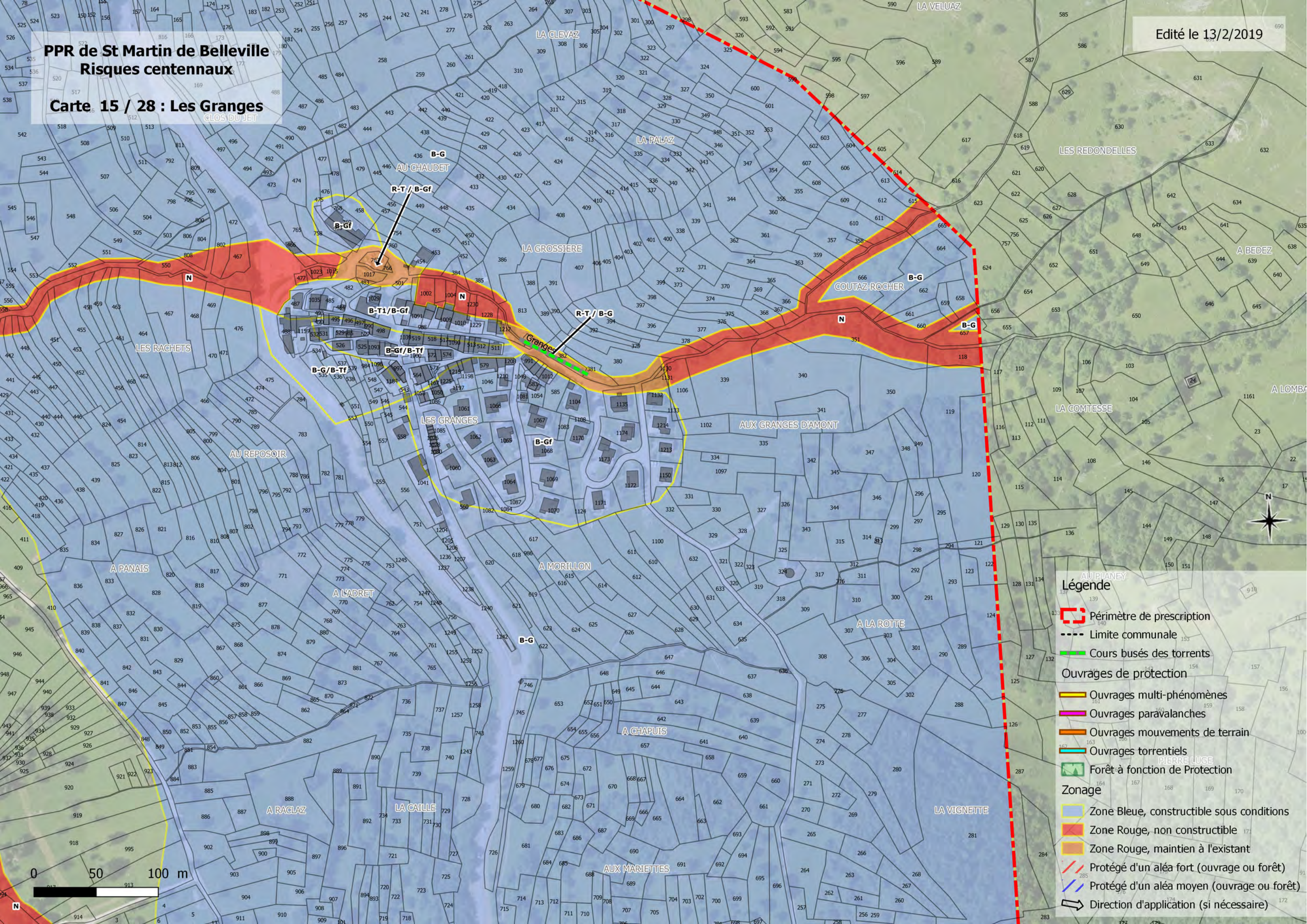
- - - Périmètre de prescription
- - - Limite communale
- Cours busés des torrents
- Ouvrages de protection**
- Ouvrages multi-phénomènes
- Ouvrages paravalanches
- Ouvrages mouvements de terrain
- Ouvrages torrentiels
- Forêt à fonction de Protection
- Zonage**
- Zone Bleue, constructible sous conditions
- Zone Rouge, non constructible
- Zone Rouge, maintien à l'existant
- - - Protégé d'un aléa fort (ouvrage ou forêt)
- - - Protégé d'un aléa moyen (ouvrage ou forêt)
- Direction d'application (si nécessaire)



PPR de St Martin de Belleville Risques centennaux


Carte 15 / 28 : Les Granges

CLOS DU JET

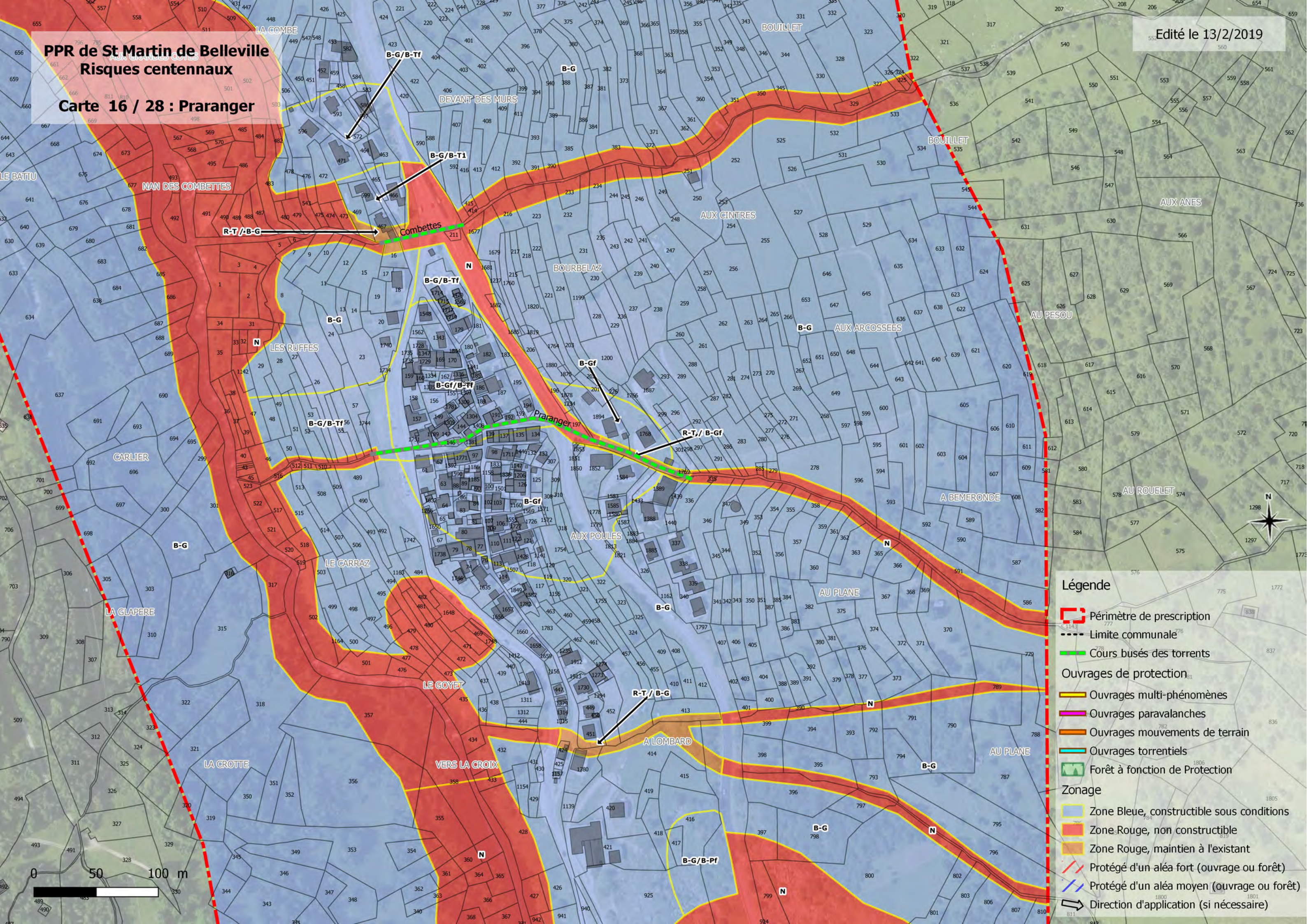


Légende

- Périmètre de prescription
- Limite communale
- Cours busés des torrents
- Ouvrages de protection**
- Ouvrages multi-phénomènes
- Ouvrages paraavalanches
- Ouvrages mouvements de terrain
- Ouvrages torrentiels
- Forêt à fonction de Protection
- Zonage**
- Zone Bleue, constructible sous conditions
- Zone Rouge, non constructible
- Zone Rouge, maintien à l'existant
- Protégé d'un aléa fort (ouvrage ou forêt)
- Protégé d'un aléa moyen (ouvrage ou forêt)
- Direction d'application (si nécessaire)



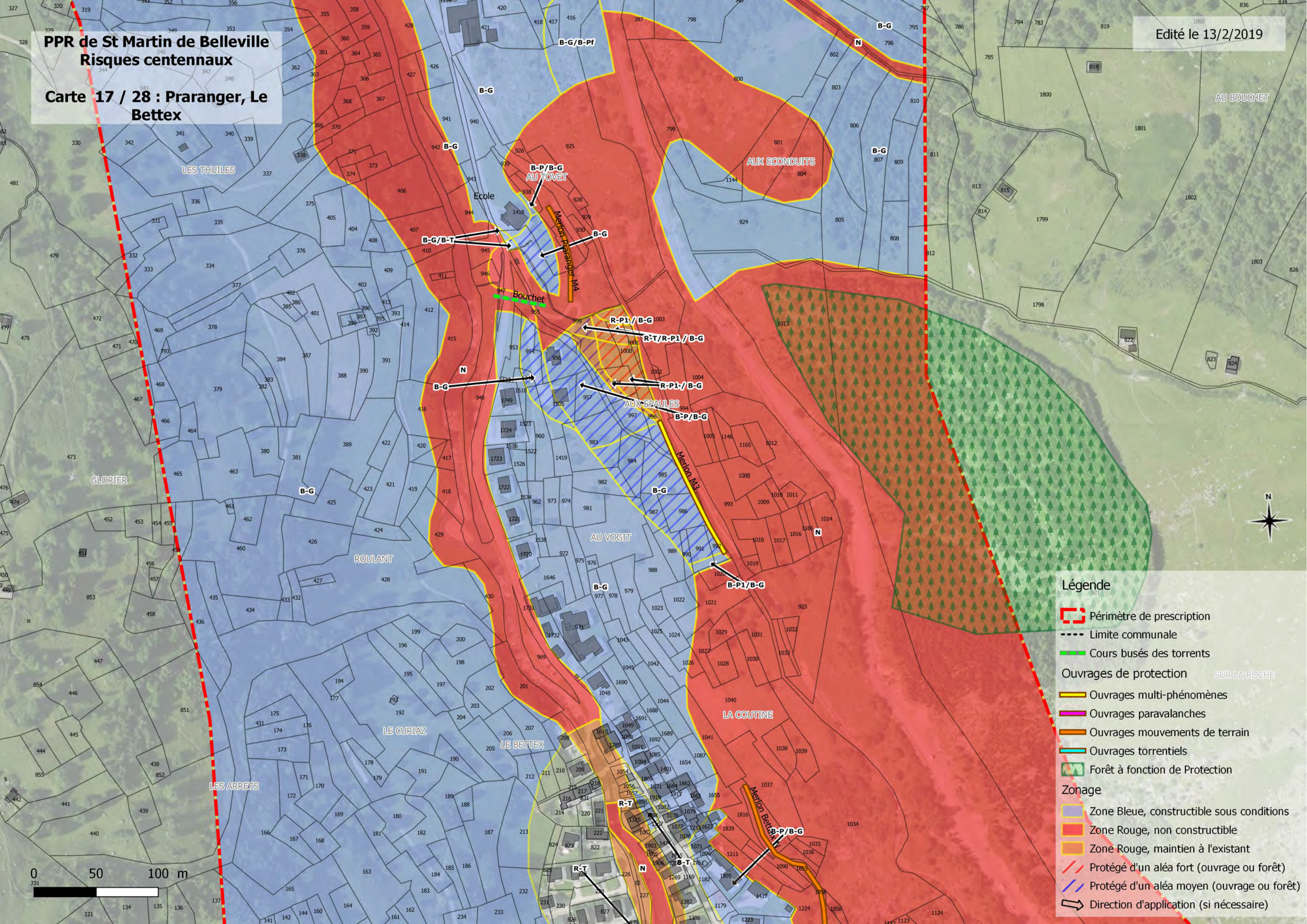
PPR de St Martin de Belleville Risques centennaux Carte 16 / 28 : Praranger



Légende

- Périimètre de prescription
- Limite communale
- Cours busés des torrents
- Ouvrages de protection**
- Ouvrages multi-phénomènes
- Ouvrages paravalanches
- Ouvrages mouvements de terrain
- Ouvrages torrentiels
- Forêt à fonction de Protection
- Zonage**
- Zone Bleue, constructible sous conditions
- Zone Rouge, non constructible
- Zone Rouge, maintien à l'existant
- Protégé d'un aléa fort (ouvrage ou forêt)
- Protégé d'un aléa moyen (ouvrage ou forêt)
- Direction d'application (si nécessaire)

PPR de St Martin de Belleville
Risques centennaux
Carte 17 / 28 : Praranger, Le Bettex

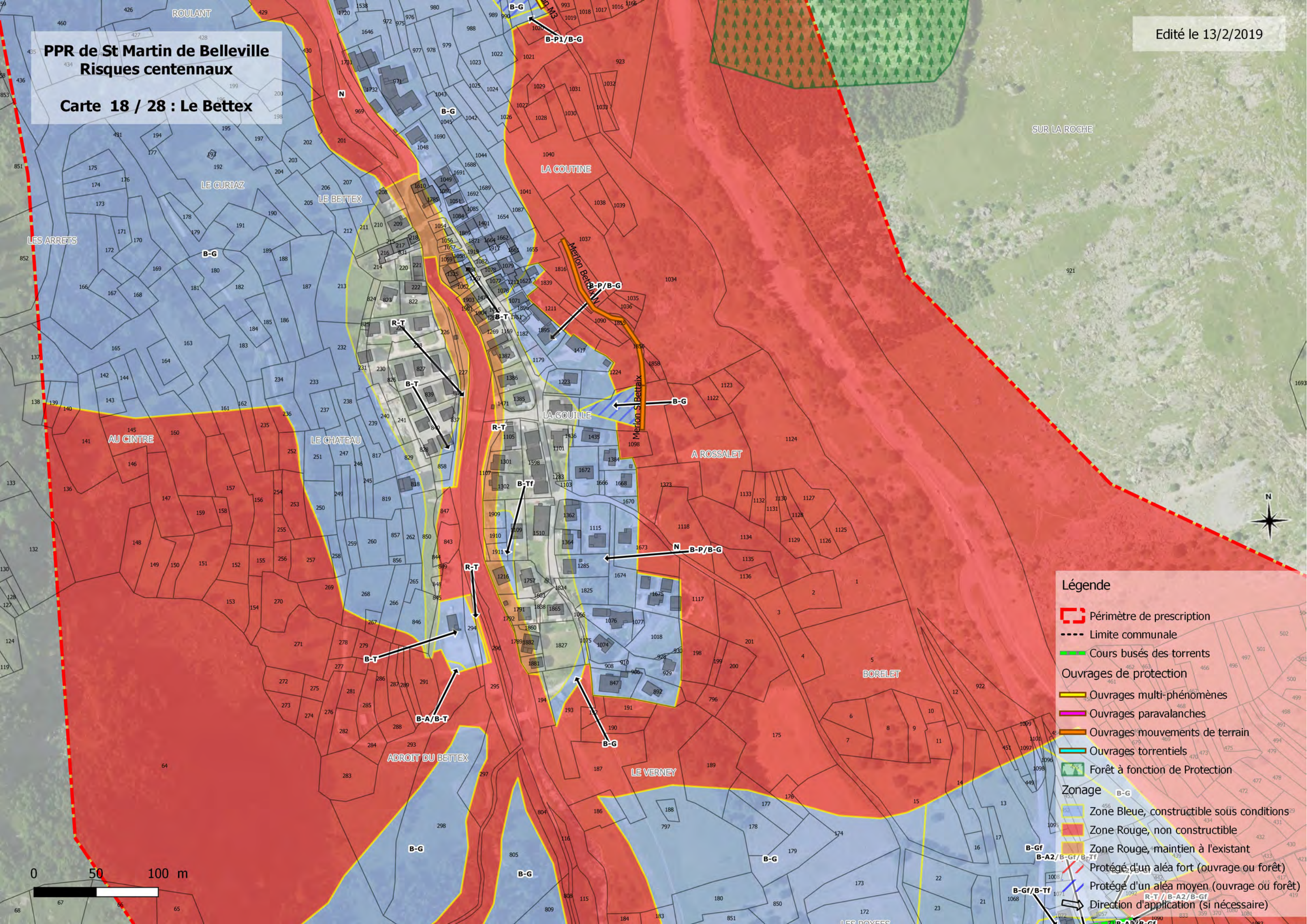


Légende

-  Périimètre de prescription
-  Limite communale
-  Cours busés des torrents
- Ouvrages de protection**
-  Ouvrages multi-phénomènes
-  Ouvrages paravalanches
-  Ouvrages mouvements de terrain
-  Ouvrages torrentiels
-  Forêt à fonction de Protection
- Zonage**
-  Zone Bleue, constructible sous conditions
-  Zone Rouge, non constructible
-  Zone Rouge, maintien à l'existant
-  Protégé d'un aléa fort (ouvrage ou forêt)
-  Protégé d'un aléa moyen (ouvrage ou forêt)
-  Direction d'application (si nécessaire)

PPR de St Martin de Belleville Risques centennaux

Carte 18 / 28 : Le Bettex

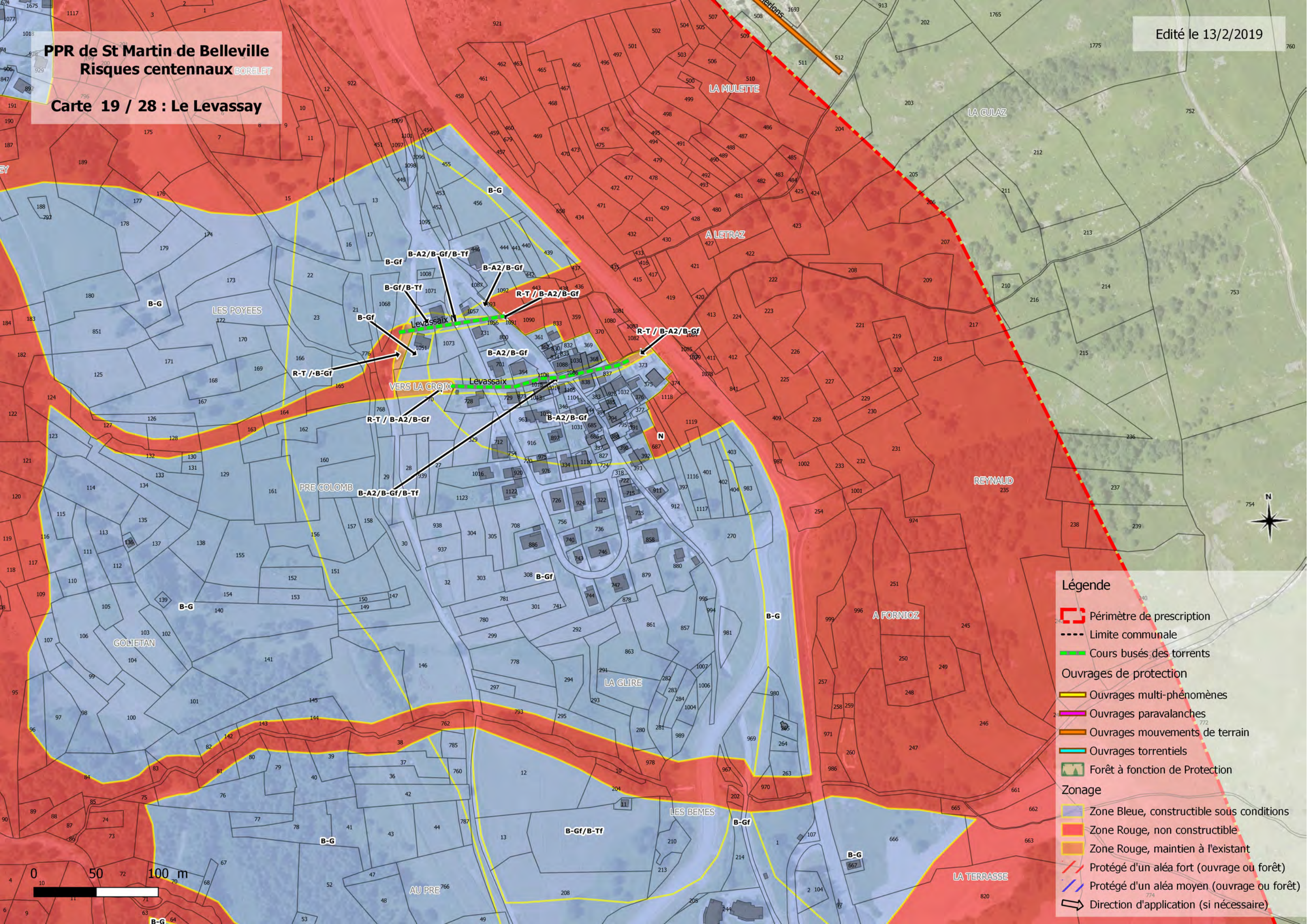


Légende

- ▭ Périmètre de prescription
- - - Limite communale
- ▬ Cours busés des torrents
- Ouvrages de protection**
- ▬ Ouvrages multi-phénomènes
- ▬ Ouvrages paravalanches
- ▬ Ouvrages mouvements de terrain
- ▬ Ouvrages torrentiels
- ▭ Forêt à fonction de Protection
- Zonage**
- ▭ Zone Bleue, constructible sous conditions
- ▭ Zone Rouge, non constructible
- ▭ Zone Rouge, maintien à l'existant
- ▬ Protégé d'un aléa fort (ouvrage ou forêt)
- ▬ Protégé d'un aléa moyen (ouvrage ou forêt)
- ▬ Direction d'application (si nécessaire)



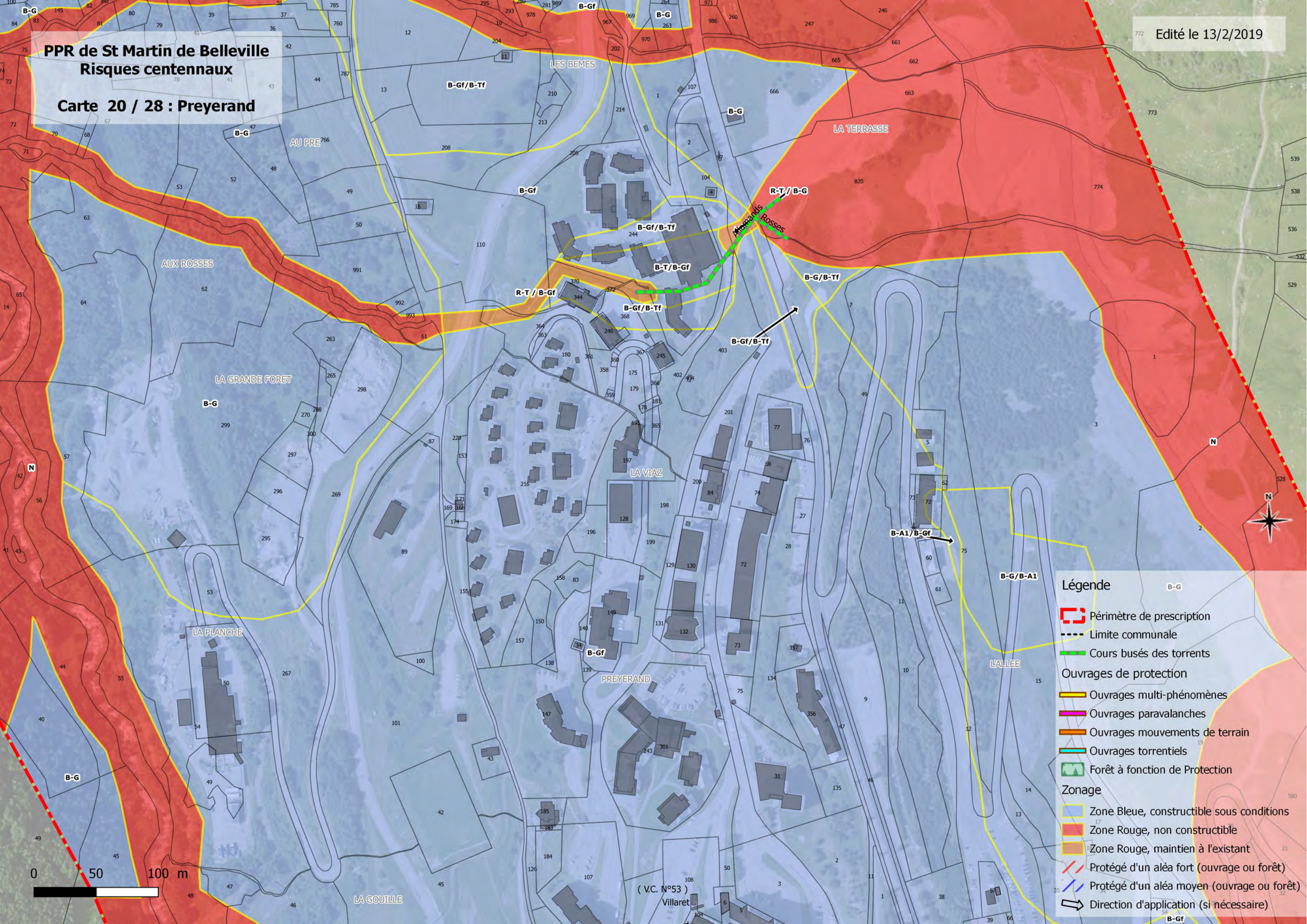
PPR de St Martin de Belleville
Risques centennaux BORELET
Carte 19 / 28 : Le Levassay



Légende

-  Périimètre de prescription
-  Limite communale
-  Cours busés des torrents
- Ouvrages de protection**
-  Ouvrages multi-phénomènes
-  Ouvrages paravalanches
-  Ouvrages mouvements de terrain
-  Ouvrages torrentiels
-  Forêt à fonction de Protection
- Zonage**
-  Zone Bleue, constructible sous conditions
-  Zone Rouge, non constructible
-  Zone Rouge, maintien à l'existant
-  Protégé d'un aléa fort (ouvrage ou forêt)
-  Protégé d'un aléa moyen (ouvrage ou forêt)
-  Direction d'application (si nécessaire)

PPR de St Martin de Belleville
Risques centennaux
Carte 20 / 28 : Preyerand

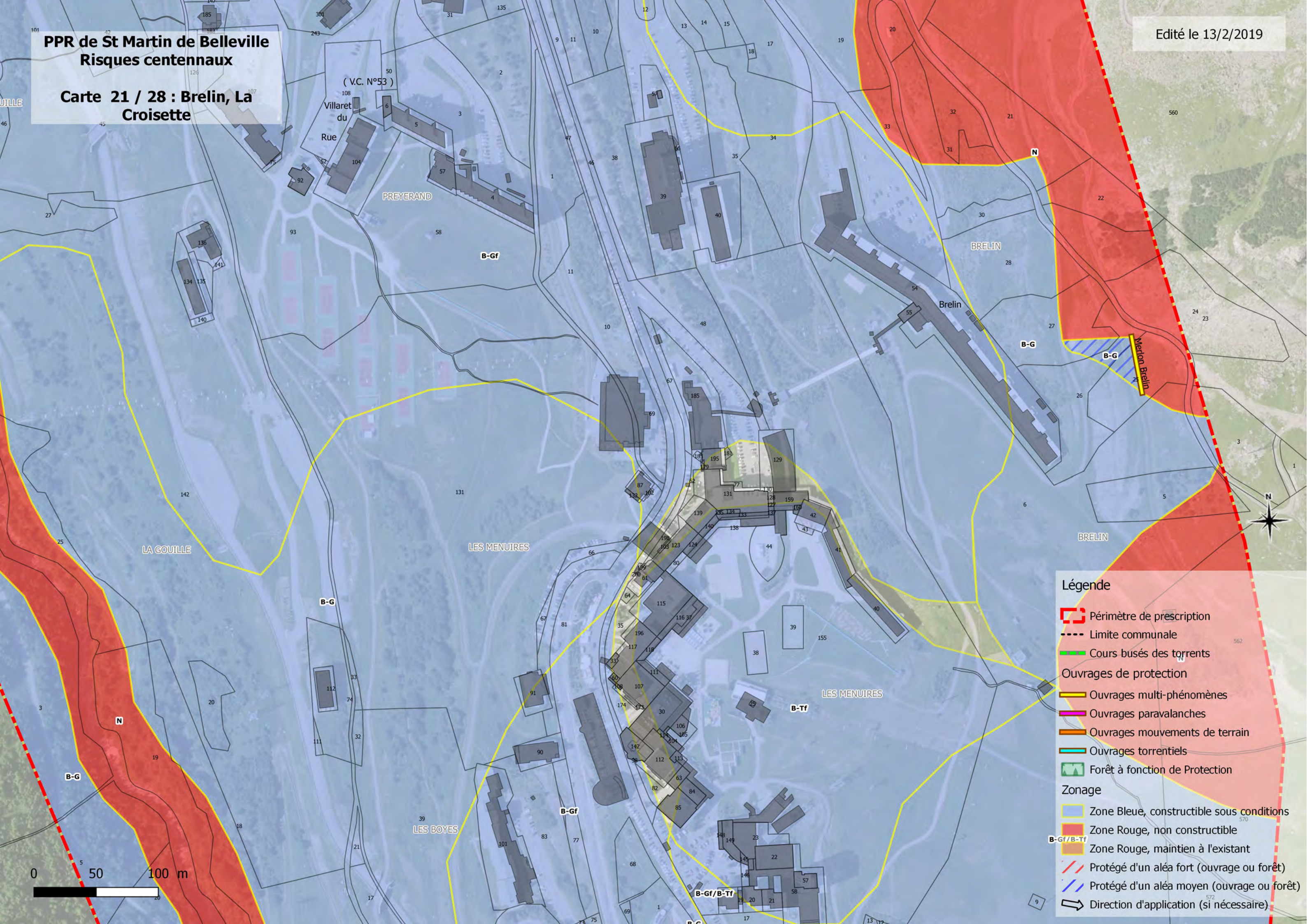


Légende


- Périimètre de prescription
- Limite communale
- Cours busés des torrents
- Ouvrages de protection**
- Ouvrages multi-phénomènes
- Ouvrages paravalanches
- Ouvrages mouvements de terrain
- Ouvrages torrentiels
- Forêt à fonction de Protection
- Zonage**
- Zone Bleue, constructible sous conditions
- Zone Rouge, non constructible
- Zone Rouge, maintien à l'existant
- Protégé d'un aléa fort (ouvrage ou forêt)
- Protégé d'un aléa moyen (ouvrage ou forêt)
- Direction d'application (si nécessaire)



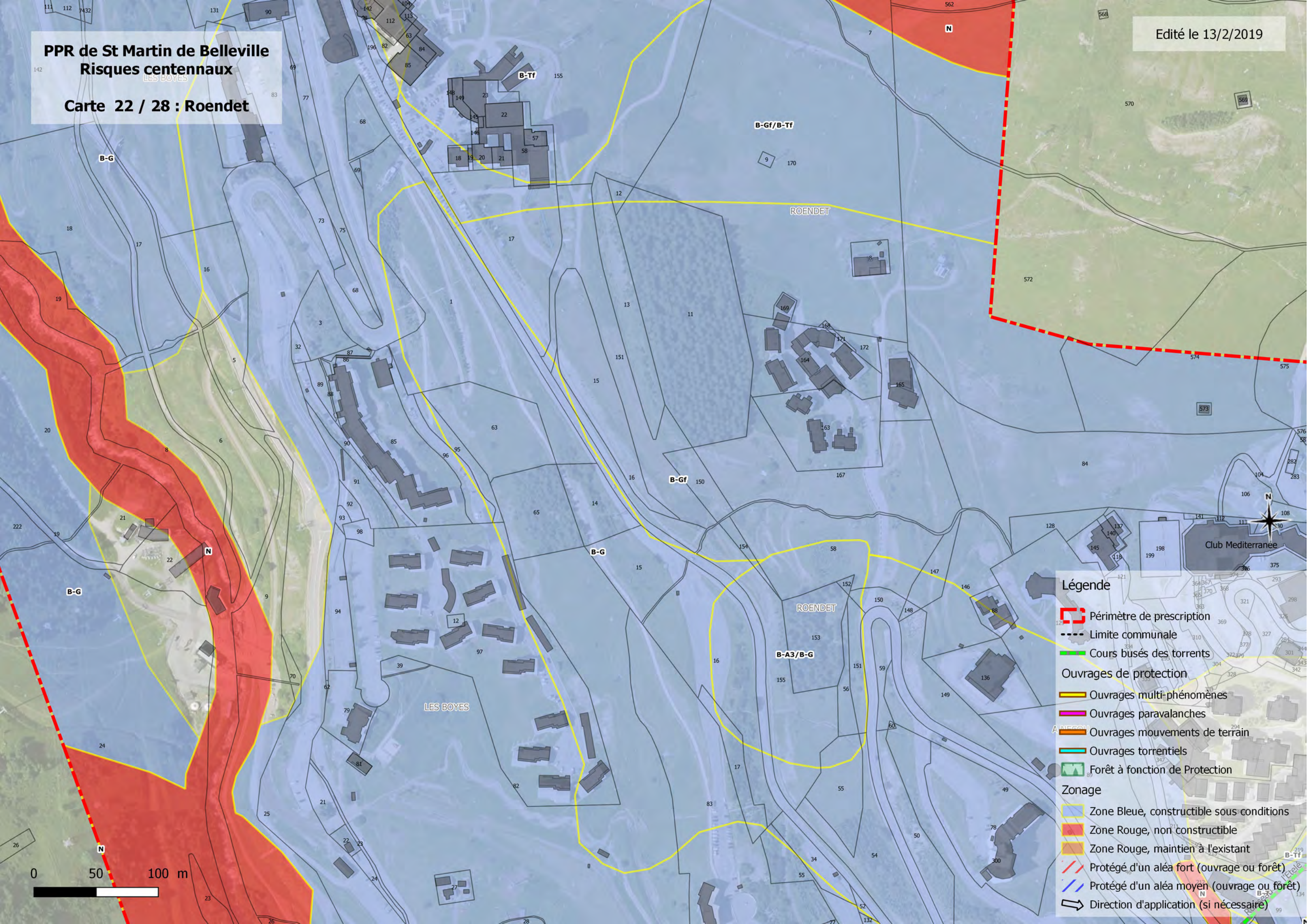
PPR de St Martin de Belleville
Risques centennaux
Carte 21 / 28 : Brelin, La
Croisette



Légende

-  Périimètre de prescription
-  Limite communale
-  Cours busés des torrents
- Ouvrages de protection
 -  Ouvrages multi-phénomènes
 -  Ouvrages paravalanches
 -  Ouvrages mouvements de terrain
 -  Ouvrages torrentiels
-  Forêt à fonction de Protection
- Zonage
 -  Zone Bleue, constructible sous conditions
 -  Zone Rouge, non constructible
 -  Zone Rouge, maintien à l'existant
 -  Protégé d'un aléa fort (ouvrage ou forêt)
 -  Protégé d'un aléa moyen (ouvrage ou forêt)
 -  Direction d'application (si nécessaire)

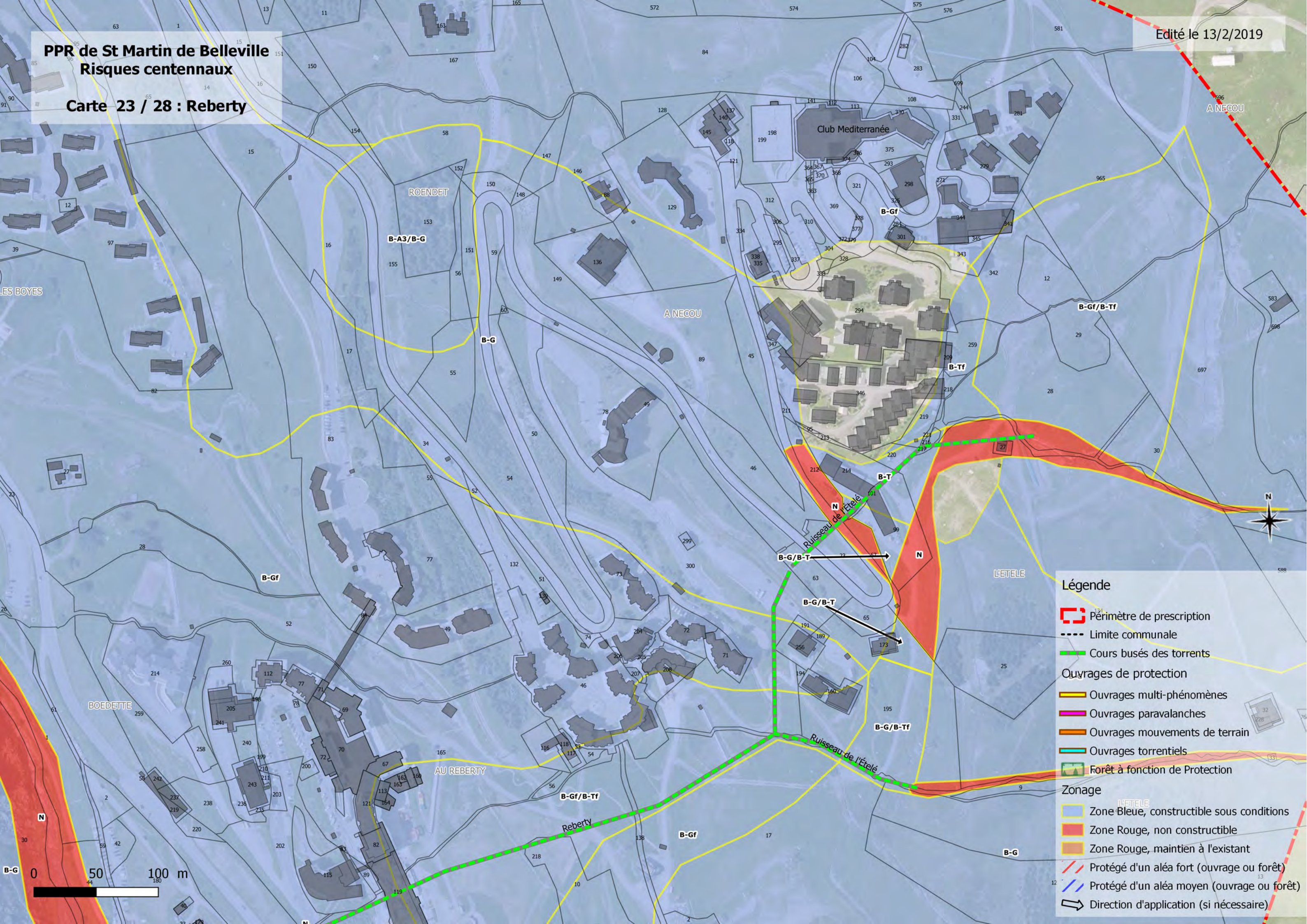
PPR de St Martin de Belleville
Risques centennaux
Carte 22 / 28 : Roendet



Légende

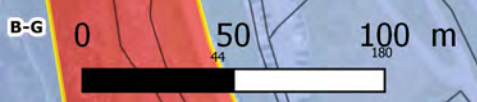
-  Périimètre de prescription
-  Limite communale
-  Cours busés des torrents
- Ouvrages de protection**
-  Ouvrages multi-phénomènes
-  Ouvrages paravalanches
-  Ouvrages mouvements de terrain
-  Ouvrages torrentiels
-  Forêt à fonction de Protection
- Zonage**
-  Zone Bleue, constructible sous conditions
-  Zone Rouge, non constructible
-  Zone Rouge, maintien à l'existant
-  Protégé d'un aléa fort (ouvrage ou forêt)
-  Protégé d'un aléa moyen (ouvrage ou forêt)
-  Direction d'application (si nécessaire)

PPR de St Martin de Belleville
Risques centennaux
Carte 23 / 28 : Reberty



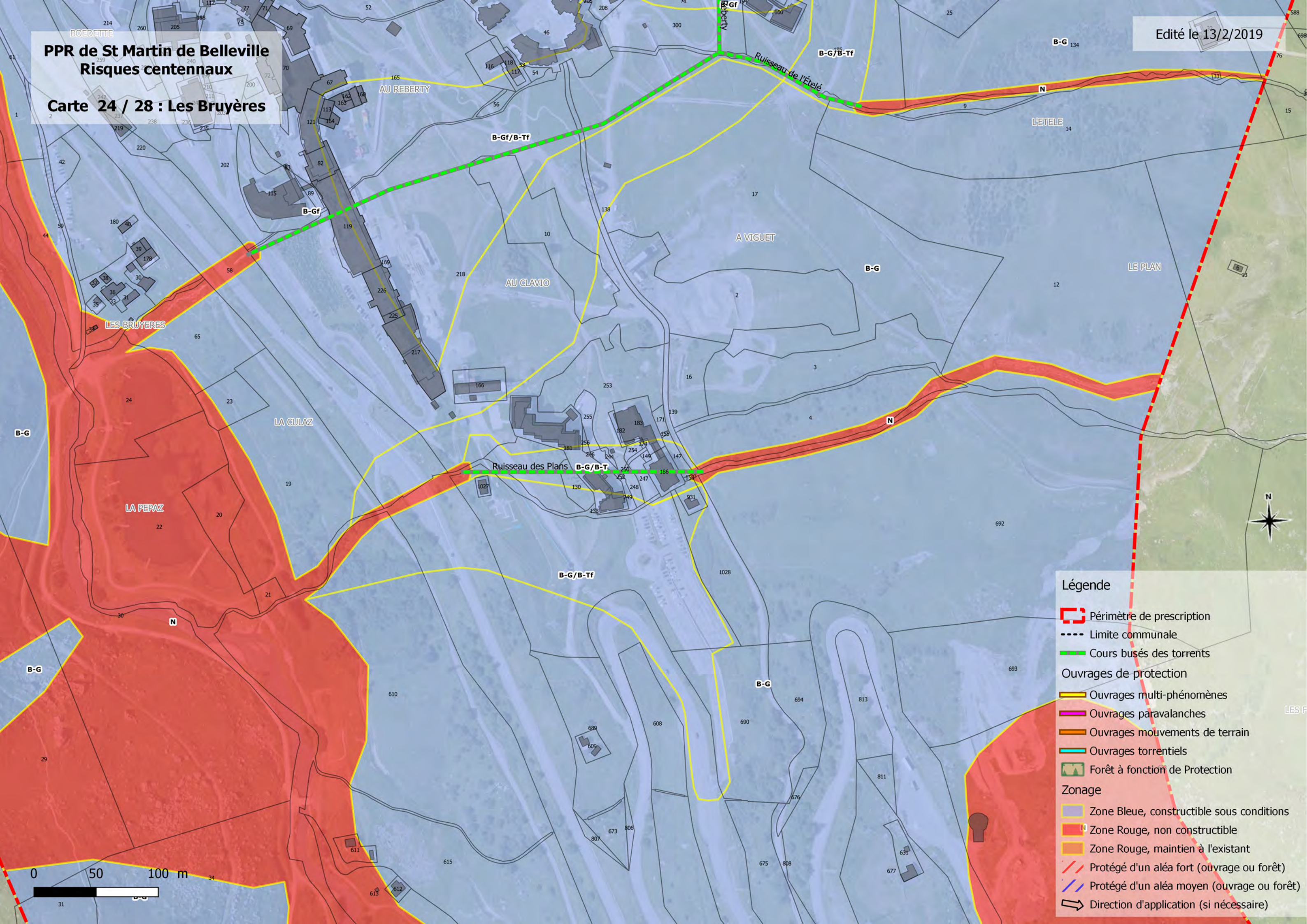
Légende

- Périimètre de prescription
- Limite communale
- Cours busés des torrents
- Ouvrages de protection**
- Ouvrages multi-phénomènes
- Ouvrages paravalanches
- Ouvrages mouvements de terrain
- Ouvrages torrentiels
- Forêt à fonction de Protection
- Zonage**
- Zone Bleue, constructible sous conditions
- Zone Rouge, non constructible
- Zone Rouge, maintien à l'existant
- Protégé d'un aléa fort (ouvrage ou forêt)
- Protégé d'un aléa moyen (ouvrage ou forêt)
- Direction d'application (si nécessaire)



PPR de St Martin de Belleville Risques centennaux

Carte 24 / 28 : Les Bruyères



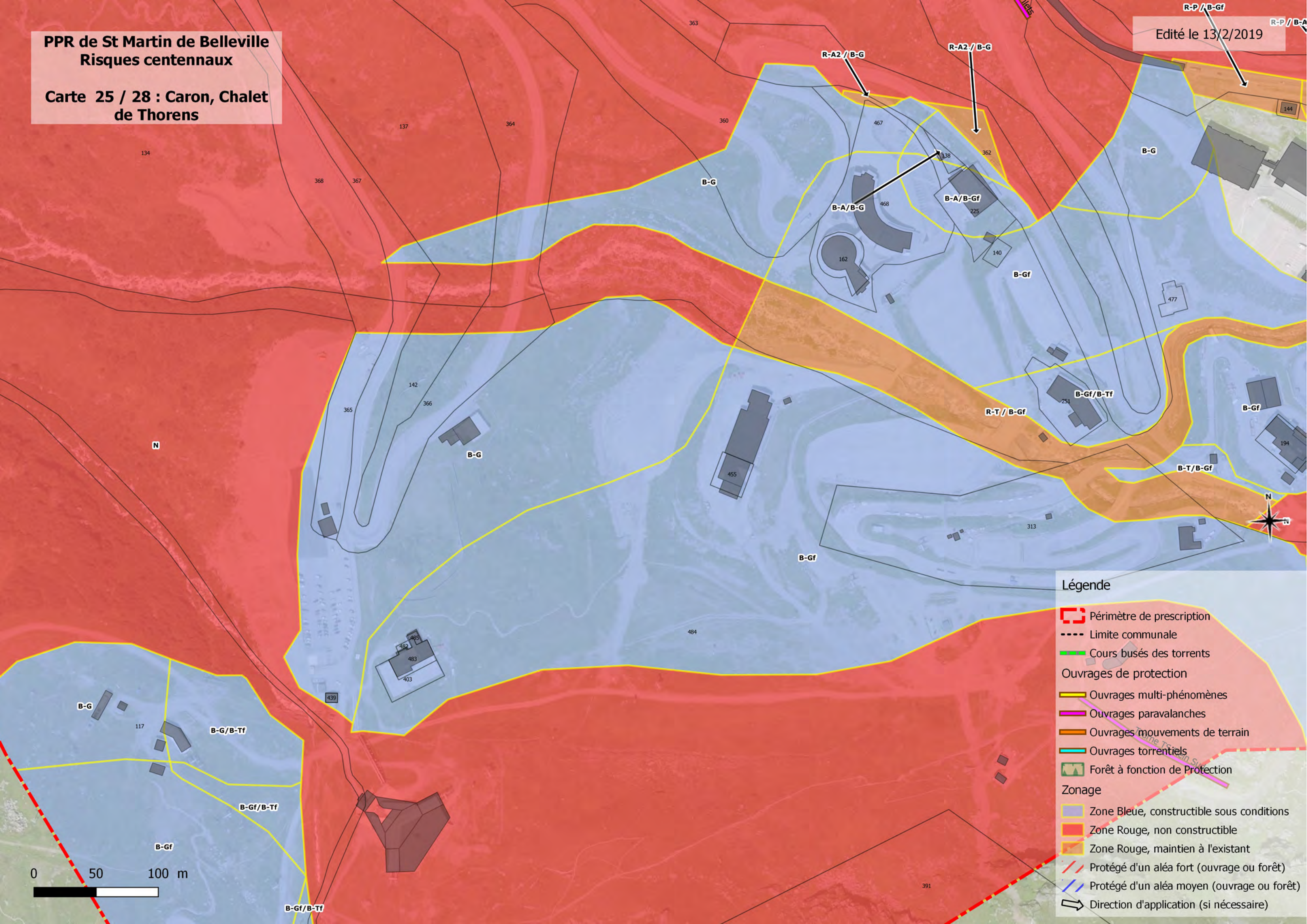
Légende

- Périmètre de prescription
- Limite communale
- Cours busés des torrents
- Ouvrages de protection**
- Ouvrages multi-phénomènes
- Ouvrages paravalanches
- Ouvrages mouvements de terrain
- Ouvrages torrentiels
- Forêt à fonction de Protection
- Zonage**
- Zone Bleue, constructible sous conditions
- Zone Rouge, non constructible
- Zone Rouge, maintien à l'existant
- Protégé d'un aléa fort (ouvrage ou forêt)
- Protégé d'un aléa moyen (ouvrage ou forêt)
- Direction d'application (si nécessaire)

PPR de St Martin de Belleville
Risques centennaux

Carte 25 / 28 : Caron, Chalet de Thorens

Edité le 13/2/2019



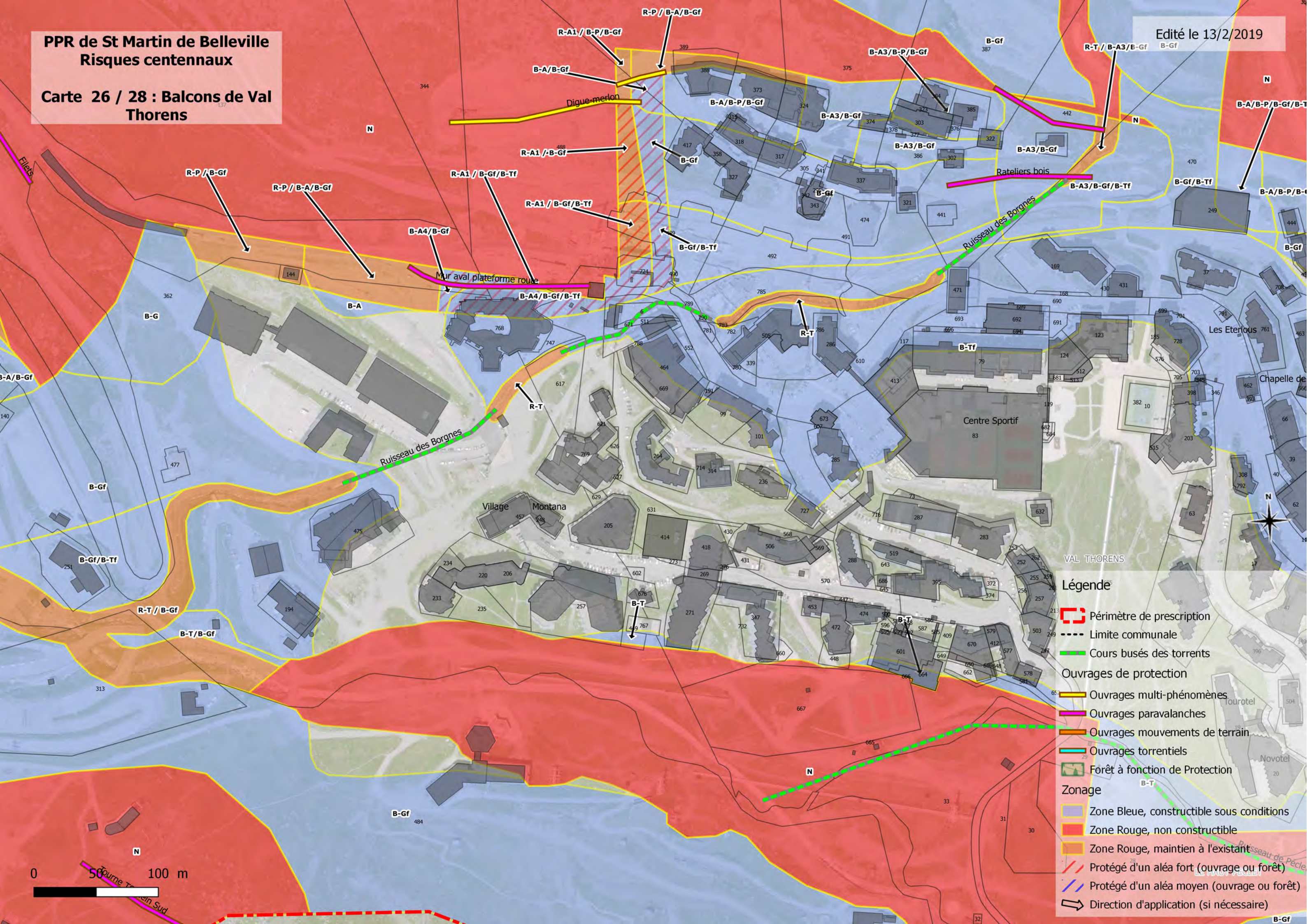
Légende

- Périmètre de prescription
- Limite communale
- Cours busés des torrents
- Ouvrages de protection**
 - Ouvrages multi-phénomènes
 - Ouvrages paravalanches
 - Ouvrages mouvements de terrain
 - Ouvrages torrentiels
 - Forêt à fonction de Protection
- Zonage**
 - Zone Bleue, constructible sous conditions
 - Zone Rouge, non constructible
 - Zone Rouge, maintien à l'existant
 - Protégé d'un aléa fort (ouvrage ou forêt)
 - Protégé d'un aléa moyen (ouvrage ou forêt)
 - Direction d'application (si nécessaire)

PPR de St Martin de Belleville
Risques centennaux

Carte 26 / 28 : Balcons de Val
Thorens

Edité le 13/2/2019



Légende

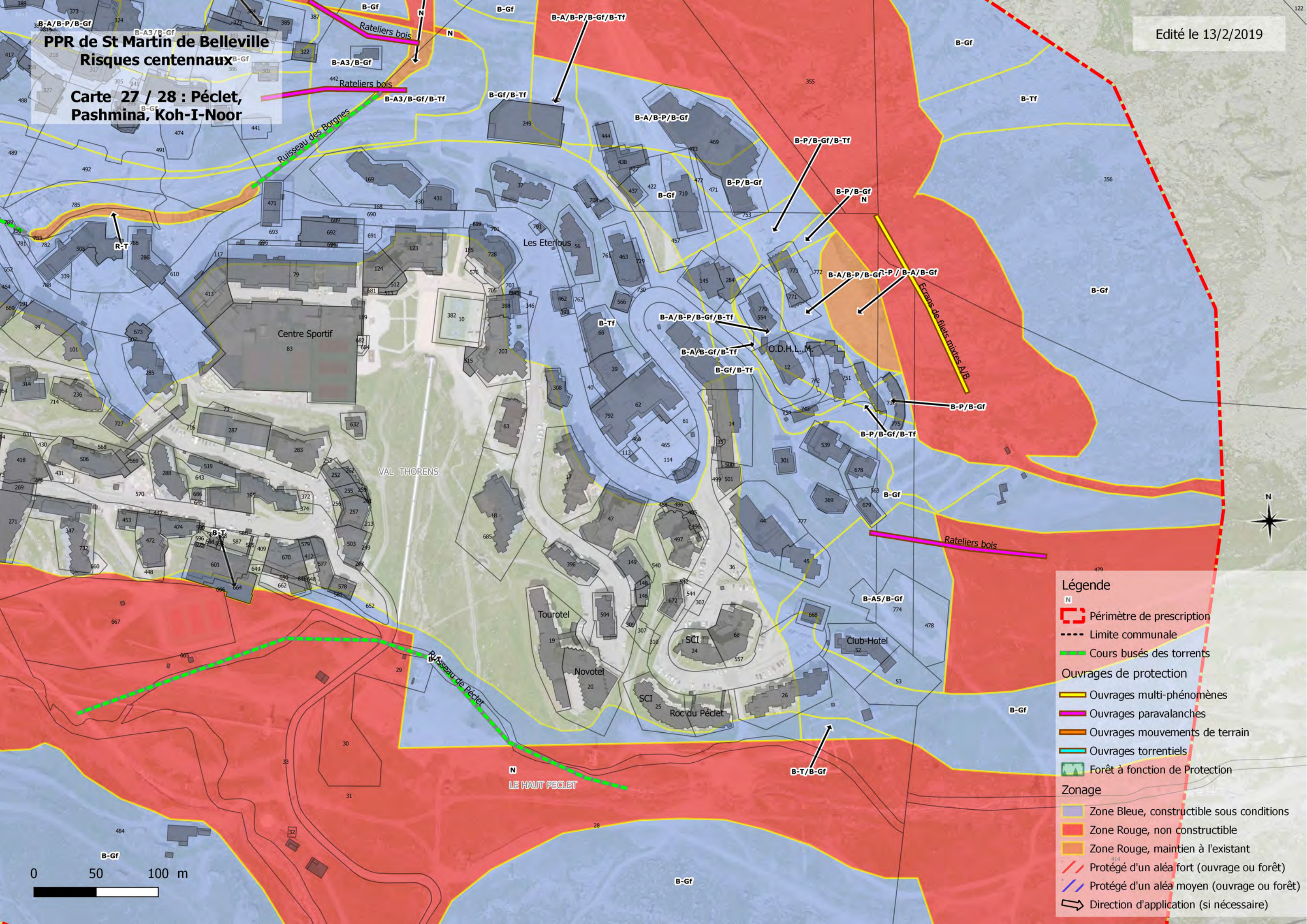
- Périmètre de prescription
- Limite communale
- Cours busés des torrents
- Ouvrages de protection**
 - Ouvrages multi-phénomènes
 - Ouvrages paravalanches
 - Ouvrages mouvements de terrain
 - Ouvrages torrentiels
 - Forêt à fonction de Protection
- Zonage**
 - Zone Bleue, constructible sous conditions
 - Zone Rouge, non constructible
 - Zone Rouge, maintien à l'existant
 - Protégé d'un aléa fort (ouvrage ou forêt)
 - Protégé d'un aléa moyen (ouvrage ou forêt)
 - Direction d'application (si nécessaire)

0 50 100 m

PPR de St Martin de Belleville


Risques centennaux

Carte 27 / 28 : Pécelet, Pashmina, Koh-I-Noor



Légende

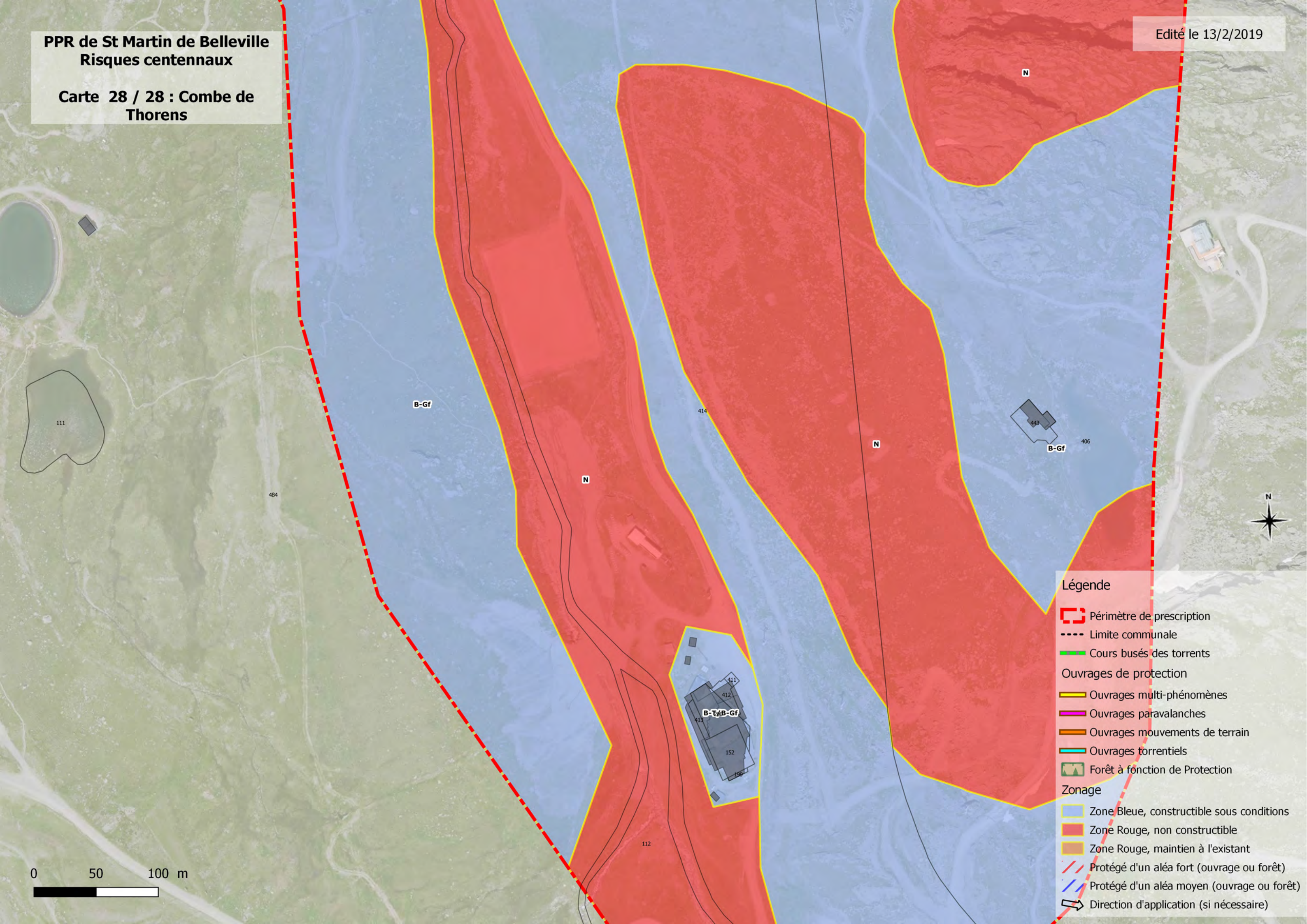
- N
- Périimètre de prescription
- Limite communale
- Cours busés des torrents
- Ouvrages de protection
 - Ouvrages multi-phénomènes
 - Ouvrages paravalanches
 - Ouvrages mouvements de terrain
 - Ouvrages torrentiels
 - Forêt à fonction de Protection
- Zonage
 - Zone Bleue, constructible sous conditions
 - Zone Rouge, non constructible
 - Zone Rouge, maintien à l'existant
 - Protégé d'un aléa fort (ouvrage ou forêt)
 - Protégé d'un aléa moyen (ouvrage ou forêt)
 - Direction d'application (si nécessaire)



PPR de St Martin de Belleville
Risques centennaux

Carte 28 / 28 : Combe de Thorens

Edité le 13/2/2019



Légende

- Périimètre de prescription
- Limite communale
- Cours busés des torrents
- Ouvrages de protection**
 - Ouvrages multi-phénomènes
 - Ouvrages paravalanches
 - Ouvrages mouvements de terrain
 - Ouvrages torrentiels
- Forêt à fonction de Protection
- Zonage**
 - Zone Bleue, constructible sous conditions
 - Zone Rouge, non constructible
 - Zone Rouge, maintien à l'existant
 - Protégé d'un aléa fort (ouvrage ou forêt)
 - Protégé d'un aléa moyen (ouvrage ou forêt)
 - Direction d'application (si nécessaire)

0 50 100 m